

Afgørelser – Reg. nr.:

Fredningen vedrører:

Bemærkninger:

Domme:

Taksationskommissionen:

Miljø- og Fødevareklagenævnet:

Fredningsnævnet:

Forslag:

Dispensationer: sidst i filen med den nyeste til sidst

Kendelse af 20. januar 2023 om revision af Frederikslund Skov fredningen i Rudersdal Kommune (KBH 14-2020F)

Ved skrivelse af 27. januar 2020 rejste Rudersdal Kommune forslag til revision af Fredningen af Frederikslund Skov.

Fredningsforslaget omfatter matrikelnumrene 1aea, 1bøz og 1bøy Dronninggaard, Ny Holte, i alt cirka 37 hektar. Matrikelnummer 1aea er omfattet af en eksisterende fredningsdeklaration vedrørende Frederikslund Skov og Furesøparken, tinglyst den 12. april 1946.

Afgørelsen er truffet af nævnets medlemmer dommer Ulrik Finn Jørgensen (formand), Anne-Marie Wivel (udpeget af miljøministeren) og Gitte Rasmussen (udpeget af Rudersdal Kommune og med tilladelse fra Miljøstyrelsen til at deltage i denne afgørelse efter udpegningsperiodens udløb, jf. naturbeskyttelseslovens § 35, stk. 6).

Fredningsforslaget

Af fredningsforslaget med kommunens ændringer af 9. juli 2021 fremgår:

”1. Indledning

Rudersdal Kommune fremsætter hermed forslag til fredning af Frederikslund Skov i Rudersdal Kommune. Forslaget fremsættes i henhold til Naturbeskyttelseslovens § 36, jf. § 33, stk. 3. Fredningsområdet er ca. 37 ha. Hele området er ejet af Rudersdal Kommune, men kommunen har brugsaftaler med en række foreninger, der har egne bygninger og anlæg indenfor fredningsområdet.

Området, der foreslås fredet, er et bynært skovklædt landskab, beliggende ved Furesøs nordøstlige bred. Set fra Furesø fremtræder området som et markant, skovdækket højdedrag med en foranliggende ellesump. Landskabet har stor naturmæssig, rekreativ, kulturhistorisk og geologisk værdi, og det danner en vigtig forbindelse med de tilgrænsende fredede områder mod nord og nordvest; Vaserne og Dumpedalsrenden.

2. Baggrunden for fredningsforslaget

Den vestlige del af Frederikslund Skov er fredet ved deklaration af 12. april 1946. Fredningsdeklarationen har til hensigt at sikre, at arealerne udelukkende benyttes som parkanlæg med adgang for almenheden i det omfang, som den givne parkmæssige udformning tilsigter, samt at sikre at væsentlige ændringer i arealernes parkmæssige udformning ikke foretages uden fredningsmyndighedernes samtykke. Det fredede areal udgør ca. 25 ha og ejes af Rudersdal Kommune.

Baggrunden for nærværende fredningsforslag er, at Fredningsnævnet for København i 2012 meddelte afslag på dispensation fra fredningsdeklarationen til udvidelse af parkeringsarealet ved Holte Roklub ved Furesøs nordøstlige bred. Fredningsnævnet fandt, at en dispensation lå udenfor det, der kunne meddeles dispensation

til med hjemmel i fredningsdeklarationen. Det blev samtidigt slået fast, at behovet for yderligere parkeringspladser til brug for både roklubbens medlemmer og offentligheden måtte løses med en ny fredning til afløsning af fredningsdeklarationen fra 1946, så forholdet mellem arealernes anvendelse som parkanlæg og parkeringsanlæg kunne blive reguleret i overensstemmelse med nutidens behov.

På denne baggrund besluttede Rudersdal Kommune i 2015, at parkeringssituationen i området skulle løses og at den eksisterende deklaration skulle afløses af en egentlig landskabsfredning. På opfordring af Danmarks Naturfredningsforening blev fredningsområdet udvidet til også at omfatte arealer øst for det eksisterende fredningsområde (øst for S-banen). Arealudvidelsen udgør i alt ca. 12 ha. Det samlede fredningsareal udgør dermed ca. 37 ha.

Formålet med at rejse en ny fredningssag er således at revidere og modernisere de gældende fredningsbestemmelser, og i den forbindelse at udvide fredningsområdet med tilstødende skovarealer af tilsvarende stor landskabelig og naturmæssig værdi som det allerede fredede areal. Herunder er formålet at sikre naturværdierne og offentlighedens mulighed for rekreativ udnyttelse af arealerne. Samtidig lægges der med den nye fredning op til, at parkeringsarealet, i tilknytning til vandsportsklubberne ved Furesøs bred, kan omlægges og udvides, med mindst mulig landskabelig påvirkning til følge.

3. Fredningsområdet og dets beliggenhed

Fredningsområdet omfatter Frederikslund Skov, som ligger mellem Furesø og Kongevejen og fordeler sig med sammenhængende skovstykker på begge sider af S-banen. Fredningsområdet udgøres af de tre matrikler 1bø, 1bøz og 1aea Dronninggård, Ny Holte.

Skovarealet mellem Furesø og S-banen, der udgør matr.nr. 1aea, er på 255.661 m² og omfattet af fredningsdeklaration af 12. april 1946. Skovstykket mellem S-banen og Kongevejen, der udgør matr.nr. 1bø og 1bøz, er på 118.974 m² og har ikke tidligere været omfattet af fredningsbestemmelser.

En fredning for hele Frederikslund Skov skal sikre, at det samlede skovstykke bevares og forbedres i forhold til stedets naturhistoriske, kulturhistoriske og landskabelige værdier, samt rekreative muligheder for de omgivende bysamfund.

Den del af Frederikslund Skov, der ligger vest for S-banen, afgrænses mod syd af villaområdet omkring Frederikslundsvej og mod nord og nordvest af Dumpedalen i Vaserne, som ligger mellem bydelen Bistrup og Furesø, og er et af kommunens vigtige naturområder. Vaserne er fredet og ligesom den vestlige del af Frederikslund Skov, udpeget som Natura 2000-område.

Den del af Frederikslund Skov, der ligger øst for S-banen, afgrænses mod syd af villaerne omkring Rønnebærvej/Birkebakken, rækkehusbebyggelsen omkring Rude Vang samt villaerne og rækkehusene omkring Skovloden. Mod nord afgrænses skovstykket af villaerne omkring Rønnebærvej og Rudegårds Alle.

Mod øst afgrænses Frederikslund Skov af det kommunale Plejecenter Frydenholm, hvor der med lokalplan er sikret stipassage for cyklister og fodgængere fra Kongevejen til skovområdet.

4. Landskab, geologi og kulturarv

Landskab og geologi

Fredningsområdet er et bynært skovklædt landskab, beliggende på nordøstsiden af Furesøs største bugt, Store Kalv. Set fra Furesø fremtræder området som et markant, skovdækket højdedrag med en foranliggende elle-sump. Terrænet stiger 20-25 meter fra de lavest beliggende arealer ved Furesøs bred (kote 20.5) til de højst beliggende arealer mod øst (kote 45). I ellesumpen findes to mindre holme, der er 3-4 meter høje.

Området rummer en spændende og varieret geologi, som er formet af is, vand og vind. De grundlæggende landskabsformer er primært skabt af den seneste istid. Siden istiden har vand og vind bygget videre på landskabsformerne og medvirket til udformningen af et landskab præget af store, markante bakker, dybe dale og et varieret dødislandskab.

I området omkring Furesø findes et meget kuperet landskab bestående af store randmorænestrøg og dødisbakker og -lavninger. Randmoræne er dannet ved, at isen har skubbet sig frem over landet og skrabet store mængder sedimenter op foran sig. Efter istiden ligger disse blandede sedimenter tilbage som store bakker, der fortæller hvilken retning isen har bevæget sig.

Den sydlige del af Rudersdal Kommune, hvor fredningsområdet er beliggende, består især af højt beliggende bundmoræneflader gennemskåret af markante tunneldale, hvor vand fra de smeltende ismasser er løbet mod havet mod øst. Forskellen i terræn mellem bundmorænelandskabet og tunneldalen ses tydeligt ved krydset mellem Kongevejen og Øverødvej. Geels Bakke mod syd og den modstående bakke i Holte mod nord er således eksempler på det oprindelige højere terræn, mens dalen imellem viser, hvor meget materiale smeltet vandet under isen har været i stand til at erodere bort.

Furesø ved fredningsområdets vestlige kant er en del af en tunneldal, der skærer sig gennem morænefladerne som et langstrakt dalforløb fra Furesø over Vejlesø, Søllerød Sø og ud til Øresundskysten ved Vedbæk.

Kulturarv

Arealet, der i dag udgør Frederikslund Skov, var indtil ca. 1895 en del af Dronninggårds jorder, se illustration 1. Dronninggård var beliggende ved Furesøens bred nær næsset, hvor Næsseslottet i dag er beliggende. Gården blev oprindeligt opført i 1661 som en lystgård til Dronning Sophie Amalie.

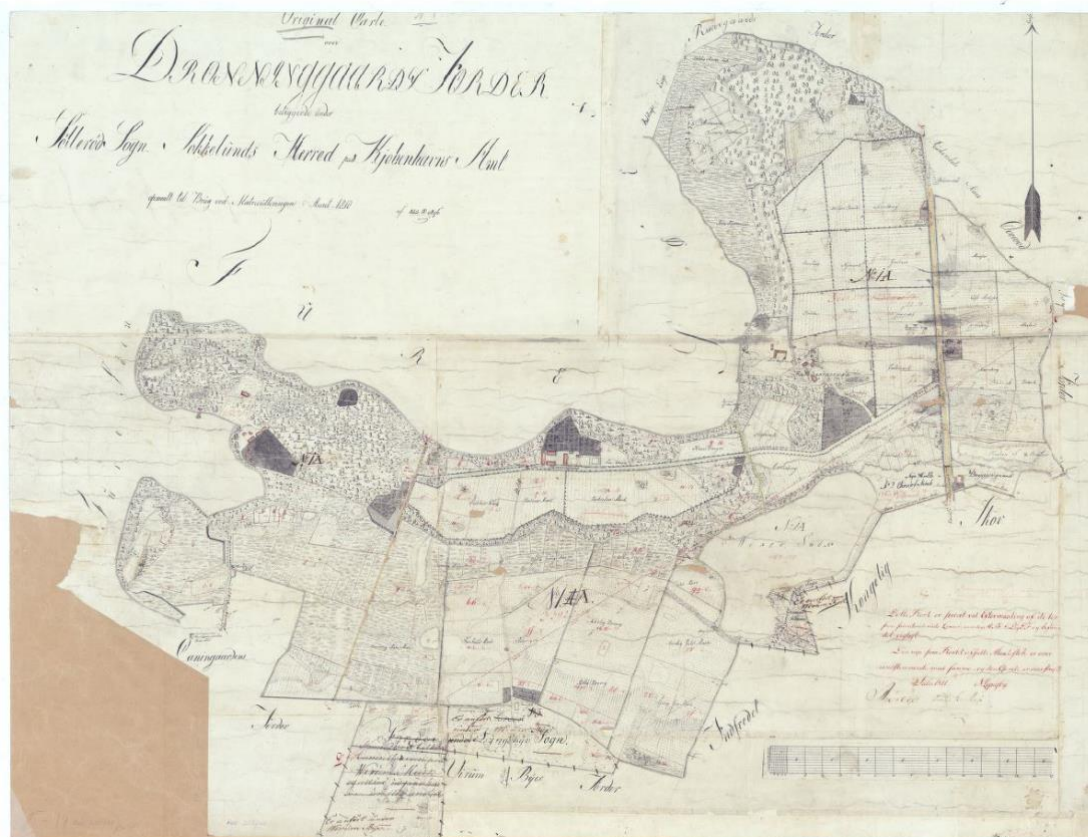


Illustration 1: Dronninggårds jorder 1811.

Fra 1781 til 1811 var gården ejet af storkøbmand Frédéric de Coninck. De Conincks var en driftig forretningsmand og han indrettede Dronninggård som et mønsterlandbrug. De nuværende skovklædte arealer på skråningen mod Furesø, og fredningsområdets højeste beliggende arealer mod øst, fremstod også dengang som skovklædte områder. De Conincks forsøgte sig med at dræne de sumpede lavtliggende områder langs Furesø. Illustration 2 viser hvordan de sumpede lavtliggende arealer ud til Furesø også dengang fremstod som sådan.



Illustration 2: Rudemark-Skoven (Frederikslund Skov) 1786.

Ellesumpen langs Dumpedalsrenden mod nord i fredningsområdet er den ældste i Frederikslund Skov og ellesumpen langs Furesøbredden langs Chr. Winters sti har domineret området siden 1930'erne.

Frederikslund Skov hed tidligere Rudemark-Skoven, men fik sit nuværende navn efter Frédéric de Coninck, efter at han i 1802-04 opførte landstedet Frederikslund til sin ældste søn Louis Charles Frédéric de Coninck. Hovedbygningen "Frederikslund" er fredet med tinglyst bevaringsdeklaration og beliggende på Frederikslundsvej udenfor fredningsområdet.

Efter De Conincks død i 1811 blev Dronninggård solgt og ejendommens jorder blev omkring 1895 udstykket og solgt, hvorefter området efterhånden fik den bebyggelsesstruktur man ser i dag.

Kommunen overtog Frederikslund Skov i 1918, og den del af skoven, der ligger vest for S-banen blev fredet i 1946 som parkareal med adgang for almenheden.

Chr. Winters Sti

Langs Dumpedalsrendens østside og langs Furesøs bred løber Chr. Winters Sti, opkaldt efter digteren Christian Winther (1796-1876), der bl.a. er kendt for digtene: "Flyv, Fugl! Flyv over Furesøens Vove" og "Hjortens Flugt".

Fortidsminder

Et vidnesbyrd om fortidens agrare udnyttelse af landskabet omkring Furesø finder man i skoven i den nordøstlige del af fredningsområdet. Her finder man et velbevaret marksystem dateret til bronzealder/ældre jernalder (700 f.Kr - 74 e.Kr). Marksystemerne er registreret som et fortidsmindeareal på ca. 4,3 ha. Fortidsmindearealet er ikke beskyttet gennem museumsloven.

I den nordvestlige del af fredningsområdet er der desuden registreret en rundhøj, der er bredt dateret til forhistorisk tid (dateret til 250.000 f.Kr. - 1066 e.Kr.). Rundhøjen er registreret som et ikke fredet fortidsminde og afkaster ikke fortidsmindebeskyttelseslinje.

Vest for spejderhytterne ses konturerne af en gammel hulvej, der sandsynligvis har ført ned til vadestedet ved den nuværende tunnel under S-banen og videre gennem Vaserne til Bistrup.

Hulvejens placering fremgår af kortbilag 4.

Sten- og jorddiger

Fredningsområdet indeholder flere sten- og jorddiger, der er beskyttet gennem museumsloven § 29a. Det betyder, at digernes tilstand ikke må ændres.

Sten- og jorddiger vidner generelt om den historiske udnyttelse af landskabet gennem flere tusind år. Det er historien om Danmarks inddeling i sogne, landsby- og herregårdsejerlav, om driften i marken, om beskatnings- og ejerforhold. Digerne er desuden vigtige levesteder og spredningsveje for planter og dyr, ligesom digerne har en visuel betydning for oplevelsen af landskabet.

Stendiget langs Frederikslund Skovs nordlige grænse er etableret efter skovseparationen i 1787 og har stor historisk værdi.

Sten- og jorddigernes placering fremgår af kortbilag 4.

Mindesten

På en mindre holm i elleskoven er der placeret en mindesten. Stenen er opsat af Louis Charles Frédéric de Coninck i 1806 til minde om hans far, Frédéric de Coninck (1740-1811) og hans kultivering af Dronninggårds jorder i begyndelsen af 1800-tallet. På bagsiden af stenen står: ”Til en elsket fader af hans taknemmelige”. Omkring mindestenen står en krans af egetræer, der menes at være flådege, der blev plantet med henblik på at rejse den danske flåde, efter tabet af flåden til englænderne i 1801.

”De ungarske træer”

På østsiden af jernbanen i Frederikslund Skov står et højt bøgetræ, hvor ungarske soldater under anden verdenskrig har indridset nationalsymboler i form af den ungarske Stefanskroner og sentenser. På træet kan endnu læses en bøn om med guds hjælp at genrejse det storungarske rige. De ungarske soldater var i tysk tjeneste og havde til opgave at bevogte Jernbanestrækningen mellem Lyngby og Birkerød mod sabotage fra modstandsbevægelsen, der bl.a. havde saboteret et ammunitionstog, da toget kørte igennem Frederikslund Skov.

Bevaringsværdige bygninger

Holte Roklub er beliggende i den vestlige udkant af fredningsområdet ved Furesøs bred. Klubhuset er tegnet af arkitekterne Krohn og Hartvig Rasmussen og blev indviet i 1971. Bygningen har en markant beliggenhed direkte til Furesø og fremstår meget original. Den er i kommuneplan og temalokalplan udpeget med høj bevaringsværdi (2), hvilket er begrundet i en klart aflæselig form, der får klubhuset til at fremstå markant og alligevel beskedent.

Udsigtskiler

I forbindelse med udbygningen af boligområderne ved Rude Vang, Birkebakken og Rønnebærvej umiddelbart øst for S-banen i 1950'erne blev der ryddet en række udsigtskiler på de skrånende skovbevoksede arealer på banens vestside. Udsigtskilerne kan ses på ortofoto fra 1954.



Illustration 3: Ortofoto 1954.

I perioder har kommunen friholdt en rydning omkring den lille holm i elleskoven, hvor den tidligere omtalte mindesten er placeret. Rydningen har dannet en udsigtskile fra mindestenen, med vue ud over Furesø mod vest.

5. Foreningsliv, rekreation og offentlighedens adgang

Frederikslund Skovs bynære beliggenhed og direkte adgang til Furesø gør den attraktiv for både det organiserede og det almene friluftsliv.

Foreningsliv og rekreation

To idrætsklubber og to spejdergrupper har gennem en længere årrække haft aktiviteter i området efter aftale med kommunens kulturområde.

I den sydlige og mere lysåbne del af skovområdet, i kanten af Furesø og med adgang fra Frederikslundsvej, er Holte Roklub, Holte Kano- og Kajakklub og Rudersdal Spejdernes Kanoklub etableret med klubhusfaciliteter, bådpladser, broer og opholdsplatforme.

I skovstykket øst for S-banen, med adgang fra Rønnebærvej, holder Det Danske Spejderkorps (DDS) Frederikslund Gruppe til.

Holte Roklub er på adressen Frederikslundsvej 41B etableret med et klubhus, et broanlæg med opholdsareal, rampe og brostykke.

Holte Kano- og Kajakklub er på adressen Frederikslundsvej 41A etableret med et klubhus, en bådplads og en opholdsplatform med broanlæg.

Rudersdal Spejdernes Kanoklub disponerer over et areal på 682 m², som ligger mellem roklubbens og kano- og kajakklubbens klubhuse. På arealet er, efter aftale med kommunen, etableret en grussti, en bådplads, en mindre opholdsplatform og et broanlæg.

DDS Frederikslund Gruppe er på adressen Rønnebærvej 93 - 95 etableret med to spejderhytter, Kløveren og Hampen. Den ene til afholdelse af møder og den anden til værksted og opbevaring af materiel.

Fredningen giver mulighed for, at de etablerede klubber og spejdergrupper kan fortsætte deres forskellige aktiviteter i området med respekt for skovområdets naturhistoriske, kulturhistoriske og landskabelige værdier. Spejderhytterne kan, efter tilladelse fra fredningsnævnet, udlejes til skovbørnehave og almindelig børnehave i en tidsbegrænset periode.

Fredningen giver også mulighed for, at mere spontane former for bevægelse, ophold og læring om naturen kan udfolde sig.

Besøgende skal kunne vandre ad stier gennem skoven og langs Furesø. Der skal være mulighed for det stille ophold på bænke og lignende og for aktiviteter med fokus på læring om naturen, som kan være til glæde for besøgende i mindre eller større grupper. Det kan være grupper af børn, unge og voksne.

Stisystemer

Frederikslund Skov indbyder til ture i det grønne fra de nærliggende boligområder, institutioner og skoler, og udgør samtidig et væsentligt grønt forbindelsesled mellem boligområderne Bistrup og Holte, herunder til de forskellige ejendomme langs Kongevejen og naturområderne Dumpedalen, Vaserne og Furesø.

Fredningen fastlægger bestemmelser, der skal sikre de allerede eksisterende stiforbindelser i skovområdet.

Stien vest for S-banen forløber fra Frederikslundsvej i syd til Furesøstien i Vaserne i nord. Stien har mod syd forbindelse under S-banen til Toftevej og mod nord under S-banen til stiforløbet mod Rønnebærvej. Stien fungerer som både rekreativ sti og cykelsti.

Langs Furesøs bred løber Christian Winters sti med en ca. 500 m lang træbro placeret i vandet langs elle-
sumpen. Broen er mod syd forbundet med stisystemet, der forløber gennem boligområdet syd for Frederiks-
lund Skov. Mod nord fortsætter stien videre gennem det nordlige skovstykke til den østlige ende af Furesø-
stien i Vaserne. Denne sti fungerer også som både rekreativ sti og cykelsti. Den indgår i RudersdalRuten,
som er en motionsrute, der med sin officielle maratondistance på 42,195 km strækker sig fra Vedbæk i øst til
Birkerød i vest, og fra Sjælsø i nord til Mølleåen i syd. Ruten er velegnet for vandrere, stavgængere, løbere,
cyklister, børnefamilier, unge eller gamle.

Udover de gennemgående stiforløb har Frederikslund Skov et fint net af naturstier, hvor færdsel kun kan ske
til fods. Derudover har offentligheden ret til at færdes på de arealer, platforme og broanlæg, som er etableret
i tilknytning til klubfaciliteterne langs søen.

Kørende adgang og skovparkering

Der er kørende adgang til den vestlige del af Frederikslund Skov fra Frederikslundsvej og til den østlige del
af skoven ad lokalvejen Rønnebærvej, der gennemskærer det østlige skovstykke fra nord til syd.

I lysningen ud for klubberne i det sydvestlige skovstykke giver fredningen mulighed for udvidelse og om-
lægning af en skovparkering med maks. 33 parkeringspladser. Parkeringspladserne skal fungere i forhold til
idrætsklubbernes aktiviteter, både i hverdagen og ved afholdelse af stævner, samt til parkering for skovens
andre besøgende.

I skovstykket mellem S-banen og Kongevejen er der ved indkørslen fra Rønnebærvej til spejderhytterne par-
keringsmulighed for ca. 6 biler. Spejdere og andre brugere af spejderhytterne samt skovens andre besøgende
kan anvende parkeringsmuligheden.

Af hensyn til klima og bæredygtighed giver fredningen mulighed for etablering af cykelparkering i tilknyt-
ning til skovparkeringen og hvor tilsyns- og plejemyndigheden i øvrigt vurderer, at det vil være hensigts-
mæssigt. Frederikslund Skov er en bynær skov, hvor intentionen er, at man primært ankommer gående eller
cyklende.

6. Naturværdier og skovstrategi

Skoven indenfor fredningsområdet er omfattet af fredskovspligt. Den består primært af elleskov på de lavest
beliggende arealer ved Furesøs bred, og af bøgebevoksninger med væsentlig andel af gamle bøgetræer på
skråningen, og de højere beliggende arealer mod øst. I de højt beliggende skovområder, og på de lavtlig-
gende holme mod vest, ses en del gamle egetræer fra 1800-tallet.

Ellesumpen ved Furesøs bred er mose beskyttet efter naturbeskyttelseslovens § 3 (beskyttet natur). Det er
desuden en sjælden skovtype, der som naturtype er beskyttet af EF-habitatdirektivet. Rødellen er tilpasset
livet i vand, og som det eneste danske træ kan elletræet vokse med rødderne permanent vanddækket.
Skovtypen fandtes tidligere ved næsten alle søer, åer og mosestrækninger. Afvanding af sumpede områder
og rydning af elletræerne har imidlertid medført, at skovtypen er blevet sjælden.

Sumpen har et urskovsagtigt præg med et højt rodnet fra træerne ude i vandet, og mange væltede stammer. Den er hjemsted for et rigt fugleliv, og mange planter, svampe, insekter. I de mange hule træer yngler bl.a. huldue, natugle, lille flagspætte, stor flagspætte, broget fluesnapper, sumpmejse, almindelig træløber og kort-tået træløber. I maj blomstrer masser af skovsyre med hvide blomster og kratviol med lilla blomster langs skovstierne i området.

I skovarealet beliggende øst for Rønnebærvej er der to søer beskyttet efter naturbeskyttelseslovens § 3, beskyttet natur.

Moser forekommer, hvor grundvandsspejlet ofte står så højt, at jorden er vandmættet. Der findes et naturligt plantedække af urter, buske og træer tilknyttet den høje fugtighed. Dyre- og plantelivet er meget artsrigt og omfatter bl.a. padder, snoge, insekter og fugle. Desuden udgør moseområderne ofte et vigtigt yngleområde for mange dyr, hvis de findes i sammenhæng med søer og vandhuller.

Rudersdal Kommune driver det eksisterende fredningsområde som biodiversitetsskov. Plejen og driften af Frederikslund Skov tager udgangspunkt i at sikre gunstig bevaringsstatus for de udpegede naturtyper. Rudersdal Kommune udarbejder drifts- og plejeplan for den del af den kommunalt ejede Frederikslund Skov, som ligger i Natura 2000-område nr. 139. Det drejer sig om et areal på ca. 23 ha bestående af naturtyperne: bøg på muld (9130) og elle- og askeskov (91E0). Drift- og pleje af det pågældende område indgår i en samlet skovstrategi for Rudersdal kommunes skove.

7. Plan- og beskyttelsesforhold

Planmæssige forhold

Frederikslund Skov ligger i landzone og i indre grøn kile i Fingerplan 2019.

I Kommuneplan 2017 er der med respekt for fingerplanen fastlagt retningslinjer for de grønne kiler med følgende indhold:

- Der kan etableres støttepunkter/faciliteter for friluftslivet, når det vurderes ikke at skade beskyttelsesinteresserne det pågældende sted.
- Støttepunkter skal fortrinsvis placeres, hvor der er god stiadgang.
- Der kan etableres begrænsede anlæg, der støtter det almene friluftsliv.
- Friluftsfaciliteter skal så vidt muligt anvendes til flere forskellige friluftaktiviteter og være offentligt tilgængelige.
- Der kan ikke etableres større areal- eller bygningskrævende friluftsanlæg.
- De grønne kiler skal friholdes for anlæg til organiserede fritidsformål, som begrænser befolkningens adgang til og benyttelse af områderne til almene, rekreative formål.
- Der må ikke indrettes kunstig belysning bortset fra dæmpet belysning ved bygninger og parkering.

Fredning

Den del af fredningsområdet, der ligger vest for S-banen, er omfattet af fredningsdeklaration af 12. april 1946, som fastlægger følgende:

- 1) Arealernes fredes således, at de udelukkende må benyttes som parkanlæg med adgang for almenheden i det omfang, som den givne parkmæssige udformning tilsigter.

- 2) Væsentlige ændringer i arealernes parkmæssige udformning må ikke foretages uden fredningsmyndighedens samtykke.

Fredningsnævnet for København meddelte i 2012 afslag på dispensation til udvidelse af et mindre parkeringsareal ved Holte Roklub med den begrundelse, at udvidelsen ligger uden for det, der med hjemmel i fredningsdeklarationen kan meddeles dispensation til.

Som opfølgning på fredningsnævnets afgørelse vedtog Rudersdal Kommunalbestyrelsen i 2015 at rejse en ny fredning for Frederikslund Skov, der i højere grad end den gældende fredning kunne være med til at sikre skovens landskabelige, naturmæssige og rekreative kvaliteter. En ny fredning skulle sætte hensigtsmæssige rammer for skovens og de lysåbne arealers rekreative anvendelse, samt sikre og regulere offentlighedens adgang til områdets foreningsliv og for de mere spontane former for bevægelse, ophold og læring om naturen.

I 2016 vedtog Byplanudvalget, efter opfordring fra Danmarks Naturfredningsforening, at udvide fredningsområdet til også at omfatte fredning af udvalgte arealer øst for S-banen. Frederikslund Skovs værdi som grønt forbindelsesled mellem Vaserne nord for Furesø og boligområderne nord og syd for skoven, og langs Kongevejen, ville dermed blive styrket.

Med fredningens endelige vedtagelse vil den del af fredningsdeklarationen, der omfatter den del af Frederikslund Skov, der ligger vest for S-banen, blive afløst.

Bygge- og beskyttelseslinjer

Frederikslund Skov er ikke omfattet af skovbyggelinje.

Furesø afkaster søbeskyttelseslinje ind i skoven i en afstand af 150 m fra søens bred ved normal vandstand. Lovgivningens bestemmelser om dette skal respekteres.

Beskyttede sten- og jorddiger

Fredningsområdet indeholder flere sten- og jorddiger, der er beskyttet efter museumsloven § 29a. Det betyder, at digernes tilstand ikke må ændres.

Digernes placering fremgår af kortbilag 4.

Beskyttede naturtyper (§ 3 områder)

Fredningsområdet rummer forskellige naturtyper, herunder søer og moser, der er beskyttet mod ændringer efter naturbeskyttelseslovens § 3.

De beskyttede naturtyper fremgår af kortbilag 3. Det skal dog bemærkes, at kortlægningen er vejledende, da det er områdets faktiske tilstand der afgør om det er beskyttet.

Fredskov

Hele fredningsområdet er omfattet af fredskovspligt i henhold til skovloven. På de fredskovpligtige arealer må der ikke opføres bebyggelse, etableres anlæg, foretages terrænændringer eller opbevares affald. Sammenhængende fredskovsarealer må ligeledes ikke udstykkes. De fredskovspligtige arealer er vist på kortbilag 1.

Fredskovpligtige arealer med beskyttede naturtyper, som ikke er omfattet af Naturbeskyttelseslovens § 3, fordi de er mindre end de heri fastsatte størrelsesgrænser, må ikke dyrkes, afvandes, tilplantes eller på anden måde ændres.

Natura 2000

Natura 2000-områder er områder med store naturværdier og er en samlende betegnelse for internationale fuglebeskyttelses- og habitatområder. Områderne indgår i et europæisk netværk af vigtige naturområder. Udpegede områder omfatter en række af regionens biologisk set bedste naturområder med levesteder og arter af betydning i europæisk sammenhæng og spiller en afgørende rolle i et stadigt mangfoldigt dyre-, fugle- og planteliv. Inden for områderne lever en række arter, som er sårbare, og der eksisterer naturtyper, som er sjældne.

Den del af fredningsområdet, som er placeret vest for S-banen, er beliggende indenfor Natura 2000-området 139 Øvre Mølleådal, Furesø og Frederiksdal Skov. Området er udpeget som Fuglebeskyttelsesområde F109 og Habitatområde H123. Furesø, Vaserne og Farum Sø er beliggende indenfor samme Natura 2000-området.

Miljø- og Fødevarerministeriet har udarbejdet statslige Natura 2000-planer for alle danske Natura 2000-områder. De statslige planer udmøntes i kommunale handleplaner. Naturstyrelsen har ansvaret for de dele af handleplanerne, der vedrører de skovbevoksede, fredskovpligtige arealer.

Rudersdal Kommune har i samarbejde med Naturstyrelsen og de øvrige kommuner indenfor Natura 2000-området udarbejdet en fælles kommunal handleplan for beskyttelsesområdet: *Handleplan for planperiode 2016-21*. Af handleplanen fremgår de forventede metoder og forvaltningstiltag, som kommune og stat vil tage i brug for at forbedre naturtilstanden eller fastholde gunstig bevaringsstatus for særligt udpeget naturtyper og arter i området.

Alle myndigheder skal i deres arealdrift, naturforvaltning eller ved udøvelse af deres beføjelser i henhold til lovgivningen i øvrigt lægge Natura 2000-planen og Natura 2000 handleplanen til grund.

Natura 2000- områdernes udbredelse fremgår af kortbilag 5.

Habitatdirektivet m.m.

Bilag-IV arter er en liste over udvalgte dyre- og plantearter som EU-medlemslandene er forpligtet til generelt at beskytte, både inden for og uden for Natura 2000-områderne. Regler om beskyttelse af bilag IV-arter indebærer, at land- og skovbrug skal tilrettelægge deres aktiviteter, så levevilkårene for dyrene ikke forringes.

Kommunen er ikke bekendt med at der er bilag IV-arter indenfor fredningsområdet, men alle danske arter af flagermus er omfattet og flere af disse findes i kommunen. Stor vandsalamander og Spidssnudet frø er blandt de mere almindelige bilag IV-arter, som også findes i kommunen. Af de mere sjældne arter findes stor kær-guldsmed og lys skivevandkalv i Vaserne, der grænser op mod Frederikslund Skov. Det er sandsynligt, at der også findes bilag IV-arter i Frederikslund Skov.

Vandindvinding

Rudersdal Kommune er et vigtigt vandindvindingsområde og er selvforsynende med grundvand. Derudover indvinder kommunerne omkring Rudersdal Kommune også en del af deres vand i området. Med undtagelse

af området helt ude ved kysten er hele kommunen derfor klassificeret som ”område med særlige drikkevandsinteresser. Den nordøstligste og sydligste del af fredningsområdet er desuden klassificeret som grundvandsdannende opland. De grundvandsdannende oplande er de områder, hvor den regn som falder, i sidste ende bliver til drikkevand. Det betyder, at der her skal udvises ekstra opmærksomhed på, at det rene vand nedsives og det beskidte vand ledes væk på anden vis.

Begrundelse for fredningsforslagets bestemmelser

Områdets bynære rekreative værdi

Frederikslund Skov ligger bynært og har stor rekreativ værdi for de omliggende bolig- og byområder.

Skoven er et vigtigt forbindelsesled mellem boligområder og fredede arealer nord og nordvest for Furesø samt boligområder og Holte bycenter syd og øst for Furesø. De nord-sydgående stiforløb i skoven fungerer som forbindelsesstier mellem bolig, arbejdsplads, skole o.a.

Skovens stille steder indbyder til bevægelse, ophold og leg, og de to idrætsklubber og to spejdergrupper giver mulighed for organiserede aktiviteter både i sø og skov.

Denne kvalitet for nærboende borgere og andre besøgende styrkes gennem en fredning, der også sikrer skovområdets naturmæssige og landskabelige værdier.

Budgetoverslag

Rudersdal Kommune har besluttet at fremsætte forslag om ændret fredning for Frederikslund Skov i Rudersdal Kommune. I henhold til naturbeskyttelseslovens § 36, stk. 5 skal et fredningsforslag ledsages af et overslag over de forventede omkostninger, der knytter sig til gennemførelsen af forslaget.

Der tilkendes ikke erstatning for fredning af offentligt ejede arealer, medmindre den fredede ejendom er erhvervet med henblik på midlertidig besiddelse, jf. naturbeskyttelseslovens § 39, stk. 1.

Rudersdal Kommune ejer det areal der foreslås fredet og der skal således ikke tilkendes erstatning i sagen.

Forslag til fredningsbestemmelser

§ 1 Formål

Fredningen har til formål

- at bevare og forbedre de naturmæssige, kulturhistoriske og landskabelige værdier, som knytter sig Frederikslund Skov,
- at sikre udviklingsmuligheder for skovens særlige flora og fauna, herunder at fremme mulighederne for biodiversitet,
- at sikre de skovbevoksede og lysåbne arealers anvendelse til rekreative formål, både for foreningslivet og til mere uformelle aktiviteter,

- at sikre skoven som et væsentligt grønt forbindelsesled for både gående og cyklende mellem Vaserne nord for Furesø, villaområderne nord, syd og øst for skoven samt Plejecenter Frydenholm ved Kongevejen,
- at sikre en naturpleje og naturgenopretning, der respekterer fredningens formål og bestemmelser, og
- at medvirke til at sikre gunstig bevaringsstatus for de naturtyper og arter, der udgør grundlaget for områdets udpegning som internationalt naturbeskyttelsesområde.

§ 2 Fredningsområde

Fredningen afgrænses som vist på kortbilag 1 og består af matr.nr. 1bøy, 1bøz og 1aea Dronninggård, Ny Holte

§ 3 Anvendelse

§ 3.1 Skov

Hele fredningsområdet er registreret som fredskov.

Fredskoven skal fastholdes med sit udtryk af sluttet skov og store og små lysninger, herunder udsigtskiler. Skoven er ikke og skal ikke underlægges skovdrift med produktion.

§ 3.2 Søer og vandløb

Der må ikke foretages foranstaltninger, der kan sænke vandstanden i vådområderne. Der må ikke foretages rørlægning eller anden ændring af vandløbenes naturlige forløb.

På mindre bredarealer ved søerne kan der efter tilsynsmyndighedens godkendelse etableres opholdsarealer med siddemuligheder.

§ 3.3 Arealer til foreningsbrug

Arealer til foreningsbrug er reguleret af fredningens bestemmelser og særbestemmelserne fastlagt i § 12.

§ 3.4 Skovparkering

Der kan etableres skovparkering til brug for klub- og foreningsaktiviteter, samt institutioners, skolars og borgers almene brug af skovens og Furesøs rekreative muligheder, se kortbilag 1 og bilag A.

§ 3.5 Uformelle rekreative aktiviteter

Skovens forskellige stiforløb kan anvendes til cykling, vandring og løb. Opholdsarealer og siddemuligheder, herunder på platforme og broanlæg ved klubberne, se § 10.1, er offentligt tilgængelige og kan anvendes med respekt for natur, landskab og foreningsliv.

Cykling kan alene ske på trafikstier, se § 5.1 og kortbilag 1.

§ 4 Bebyggelse, anlæg, hegn, belysning og skiltning

Der må ikke opføres ny bebyggelse og etableres nye anlæg eller andre faste konstruktioner, jf. dog særbestemmelserne i § 12 og bestemmelserne om midlertidige anvendelsesændringer og anlæg i § 13.

Tilbygning til og udvendig ombygning af eksisterende bygninger, nævnt i § 12, kan ske efter fredningsnævnets forudgående godkendelse af placering, størrelse og udformning, herunder materiale- og farvevalg.

Der kan ligeledes med fredningsnævnets forudgående godkendelse af placering, størrelse og udformning, herunder materiale- og farvevalg, opføres ny bebyggelse efter brand eller i særlige tilfælde efter nedrivning.

Placering og udformning af mindre fysiske faciliteter til brug for foreningsaktiviteter, se særbestemmelserne i § 12, samt ophold og læring om skovens natur, landskab og historie kan godkendes af tilsynsmyndigheden. Det kan være mindre platforme, brodæk, borde- og bænkearrangementer, insekthoteller, udstillingsmontre o.lign.

Der må ikke anbringes både, campingvogne, uindregistrerede motorkøretøjer eller lign., jf. dog §§ 12 og 13.

Der kan hverken etableres faste eller levende hegn.

Der må ikke etableres lysanlæg. Dog kan der langs adgangsveje, skovparkering og større stiforløb etableres nødvendig belysning i form af lav pullertbelysning og efter tilsynsmyndighedens nærmere godkendelse.

Der kan ikke opsættes tele- og mobilmaster. Antenner og paraboler til brug for lokale aktiviteter inden for fredningen skal godkendes af fredningsnævnet.

Med undtagelse af orienterings- og/eller informationsskilte om natur og historie godkendt af tilsyns- og plejemyndigheden er enhver form for skiltning og reklamering forbudt, jf. dog § 13.

§ 5 Veje, stier og skovparkering

§ 5.1 Veje, stier og cykelparkering

Veje og stier må ikke nedlægges, omlægges eller indskrænkes uden fredningsnævnets godkendelse.

Naturstier (trampestier og klippede stier) kan etableres efter tilladelse fra tilsynsmyndigheden og kræver ikke dispensation fra fredningen.

Trafikstiernes (rekreative stier og cykelstier) overflade skal holdes med grus eller fast belægning. Den faste belægning kan anlægges som asfalt med tilslag af småsten, så det kommer til at fremstå som grusbelægning. Belægningens farve og struktur skal godkendes af tilsynsmyndigheden. Der kan indlægges markeringer i trafikstiernes overflader, så blinde kan færdes sikkert.

Adgangsvejen fra overkørslen til skoven fra Frederikslundsvej mod nord og frem til den nord-sydgående trafiksti kan dog fremtræde med overflade af asfalt, da den skal kunne klare tilkørsel med tung trafik til klubhuse langs Furesø.

Der kan etableres cykelparkering efter tilsynsmyndighedens nærmere godkendelse.

§ 5.2 Udvidet skovparkering

Parkering er tilladt på de områder, der er markeret på kortbilag 1.

Skovparkering, jf. § 3.4, kan etableres i lysningen i den sydlige del af fredningen, hvor der i dag er etableret parkeringsmulighed.

Skovparkeringen skal etableres i overensstemmelse med bilag A.

Skovparkeringens anvendelsesmuligheder opdeles som følger:

- A) Parkeringsplads med min. to handicappladser.
- B) Lejlighedsvis parkering ved afholdelse af stævner o.lign.
- C) Mulighed for af- og pålæsning.

A)

Skovparkeringen skal anlægges med bund og overflade, der sikrer vandafledning og jævn overflade i perioder med meget regn. Overfladen skal anlægges med grus eller asfalt med tilslag af småsten, så det kommer til at fremstå som grusbelægning. Belægningens farve og struktur godkendes af tilsynsmyndigheden.

B)

Ved afholdelse af større klubarrangementer og stævner, jf. § 12, eller andre kortvarige anvendelsesændringer, jf. § 13, kan der parkeres indenfor markering B), efter forudgående tilladelse fra tilsynsmyndigheden.

Området skal holdes græsbevokset og må ikke belægges.

Mellem parkeringsmulighed A) og B) skal opsættes flytbare pæle til sikring af, at parkeringsmulighed B) kun anvendes efter tilladelse af tilsynsmyndigheden.

C)

Arealet kan forsynes med græsarmering.

Af- og pålæsning er tilladt, hvilket permanent parkering som udgangspunkt ikke er. Ved afholdelse af større klubarrangementer og stævner, jf. § 12, eller andre kortvarige arrangementer, jf. § 13, kan der dog parkeres på arealet, efter forudgående tilladelse fra tilsynsmyndigheden.

Skovparkering A) kan anvendes af sejklubberne og andre brugere af skoven.

§ 5.3 Parkeringsmulighed ved spejderhytterne ved Rønnebærvej

Parkeringsarealet ved spejderhytterne skal fastholdes. Den kan anvendes af spejderhytternes brugere, se særbestemmelsen i § 12, stk. 2, og skovens andre besøgende.

Parkeringsarealet skal fremstå naturligt. Der må ikke etableres fast belægning, belysningsanlæg og fysisk afskærmning.

§ 6 Kulturhistoriske værdier/kulturarv

Holte Roklubs bevaringsværdige klubhus skal bevares og må ikke ændres uden kommunalbestyrelsens tilladelse.

Historiske mindesmærker, beskyttede sten- og jorddiger, fortidsminder, forhistoriske marksystemer og hulveje, skal bevares og må ikke ændres eller beskadiges. Fredningen er dog ikke til hinder for, at der kan foretages arkæologiske udgravninger.

Kredsen af egetræer omkring mindestenen for Frédéric de Coninck og ”Det ungarske træ” skal bevares og af landskabelige hensyn skal der fremadrettet sikres en kreds af egetræer omkring mindestenen.

§ 7 Udsigtskiler

Eksisterende udsigtskiler skal opretholdes og friholdes for beplantning. Tidligere etablerede udsigtskiler kan reetableres efter tilsynsmyndighedens godkendelse og der kan efter fredningsnævnets godkendelse etableres nye udsigtskiler.

§ 8 Beplantning

Eksisterende bevoksning af træer og buske må ikke fjernes med mindre det sker som led i plejen.

Fredningen er ikke til hinder for, at der med tilsynsmyndighedernes godkendelse foretages beplantning, som har til formål at sløre bebyggelse og lignende udenfor de fredede arealer.

Fredningen er ikke til hinder for almindelig naturpleje/skovdrift, vedligeholdelse af stier og naturgenopretningsprojekter.

§ 9 Terrænændringer og dræning

Der må ikke foretages terrænændringer, opfyldning, planering afgravning, jordbearbejdning eller råstofudvinding.

Terrænændringer er dog tilladt i forbindelse med naturpleje og naturgenopretning.

Der må ikke etableres nye grøfter eller dræn. Tilsynsmyndigheden kan dog i særlige tilfælde godkende nye grøfter eller dræn, der har til formål at muliggøre naturpleje, eller som er nødvendige for opretholdelse af udlagte veje eller og stier, jf. dog § 3.2. Eksisterende dræn og rørføring kan vedligeholdes.

§ 10 Offentlig adgang, ophold og formidling

§ 10.1 Offentlig adgang og ophold

Offentligheden har ret til færdsel og ophold i overensstemmelse med de til enhver tid gældende regler i naturbeskyttelsesloven for færdsel og ophold på offentlige arealer uanset fremtidige ejerforhold.

Offentligheden har ret til at færdes på de arealer, platforme og broanlæg, som er etableret i tilknytning til klubfaciliteterne langs søen, men skal rette sig efter de anvisninger, der gives dem af ejer og som evt. fremgår af skiltning.

Cykling er kun tilladt på de på kortbilag 1 viste trafikstier.

Veje og stier og opholdsarealer må ikke nedlægges, omlægges eller indskrænkes uden fredningsnævnets godkendelse.

Fredningen er ikke til hinder for, at der kan etableres yderligere stier, opholdsarealer og siddemuligheder til forbedring af publikumsbetjening, se §§ 4 og 12. Placering og udformning af opholdsarealer og siddemuligheder skal godkendes af tilsynsmyndigheden.

Parkering må kun ske på godkendte arealer, se § 5.

§ 10.2 Skiltning og formidling

Der må ikke opsættes skiltning uden fredningsnævnets tilladelse. Tilsynsmyndigheden kan dog opsætte informationsskilte, der skal udformes så de ikke fremtræder dominerende i landskabet.

I begrænset omfang kan skiltning til oplysning om landskabs-, kultur-, og naturværdier etableres efter forudgående tilladelse fra tilsynsmyndigheden.

Midlertidig oplysningsskiltning i forbindelse med anlægsarbejder, se § 13, kan ske efter forudgående tilladelse fra tilsynsmyndigheden. Gælder ikke reklameskiltning.

§ 11 Pleje og naturgenopretning

Pleje og naturgenopretning skal ske med henblik på at styrke skovens biodiversitet.

Der kan som led i plejen ske fjernelse af træbevoksning, herunder selvsåninger samt foretages udtynding og hugst i skove.

Der kan som en del af plejeplanen ryddes i eksisterende og historisk kendte udsigtskiler, se § 7.

Der kan foretages oprensning og restaurering af søer, vandløb og vådområder.

Der kan ryddes for opvækst ved søerne i den østlige del af fredningsområdet for at skabe bedre lysforhold og varierende temperaturforhold, og for at give mulighed for etablering af mindre opholdssteder.

Plejen udføres efter den til enhver tid gældende plejebekendtgørelse og på baggrund af en plejeplan, som udarbejdes og vedtages af tilsyns- og plejemyndigheden senest 3 år efter fredningens endelige gennemførelse. Plejeplanen skal redegøre for den naturpleje, som påtænkes udført i højst 15 år. Plejeplanen skal være koordineret med den af kommunen udarbejdede skovplan og statslige og kommunale handleplaner for Natura 2000-områder.

Inden endelig vedtagelse af plejeplanen skal forslag til plejeplan sendes i høring hos Danmarks Naturfredningsforening og Friluftsrådet.

§ 12 Særbestemmelser

1. Holte Kano- og Kajakklub, klubhus og broanlæg, Frederikslundsvej 41A
Klubhus og broanlæg kan anvendes som hidtil. Placering og udformning af mindre anlæg til brug for eksisterende klubaktiviteter skal godkendes af tilsynsmyndigheden.
2. Holte Roklub, Frederikslundsvej 41B, klubhus og broanlæg, Frederikslundsvej 41B
Klubhus og broanlæg kan anvendes som hidtil. Placering og udformning af mindre anlæg til brug for eksisterende klubaktiviteter skal godkendes af tilsynsmyndigheden.
3. Rudersdal Spejdernes Kanoklub, opbevaringsfaciliteter og bro, Frederikslundsvej 41
Opbevaringsfaciliteter og bro kan anvendes som hidtil. Placering og udformning af mindre anlæg til brug for eksisterende klubaktiviteter skal godkendes af tilsynsmyndigheden.
4. DDS Frederikslund Gruppe, to spejderhytter, Rønnebærvej 93 – 95
Spejderhytterne må kun anvendes til lejrspor af spejderorganisationer og natur- og friluftorganisationer med lignende formål og idégrundlag i relation til naturundervisning og naturoplevelser som spejderne. Der kan i forbindelse med disse aktiviteter indrettes bålpladser, opsættes borde og bænke og i korte perioder foregå teltslagning i en afstand af maks. 15 meter fra en hytte. Placering og udformning sådanne faste anlæg skal godkendes af tilsynsmyndigheden.
Tilsynsmyndigheden kan godkende spejderhytternes skovbørnehave og almindelig børnehave i tidsbegrænsede perioder og på vilkår om, at det sker uden opsætning af permanente faste hegn, skure og legepladsredskaber, samt terrænregulering og etablering af faste belægninger.
Fredningsnævnet kan godkende spejderhytternes anvendelse som permanent støttepunkt for daginstitutioner.

§ 13 Midlertidige anvendelsesændringer og anlæg, herunder afholdelse af kortvarige arrangementer

Tilsynsmyndigheden på fredningen kan godkende midlertidige anvendelsesændringer og anlæg i forbindelse med gennemførelsen af plejeforanstaltninger og istandsættelsesarbejder på lovligt eksisterende anlæg og bebyggelse samt ved afholdelsen af kortvarige arrangementer.

Midlertidige anvendelsesændringer og anlæg kan være oplags- og opholdspladser, spærring af stiforløb, skurvogne, skure, boder, bannere o. lign.

Etableringen af sådanne ændringer og anlæg skal respektere skovens værdier, tilstand samt flora og fauna, og må ikke forudsætte fældning, terrænændring eller andre permanente ændringer.

Tilsynsmyndigheden skal fastlægge en frist for fjernelsen af de midlertidige anvendelsesændringer og anlæg, og sikre at arealerne efterfølgende reableres inden for en kort frist.

§ 14 Dispensation

Fredningsnævnet kan meddele dispensation fra bestemmelserne i §§ 3, 4, 5, 6, 7, 8, 9, 11 og 12, når det ansøgte ikke er i strid med fredningens formål, jf. § 50, stk. 1 i naturbeskyttelseslovens eller den til enhver tid gældende dispensationsmulighed i forhold til de nævnte fredningsbestemmelser.

§ 15 Delvis ophævelse af ældre fredning

Miljøvurdering

Fredningsdeklaration, lyst 12. april 1946, ophæves for så vidt angår de arealer, der er omfattet af denne fredning (matr.nr. 1aea Dronninggård, Ny Holte).”

Sagens behandling

Der blev afholdt offentligt møde den 21. august 2020 i Holte Roklubs lokaler med efterfølgende besigtigelse af de arealer, der indgår i fredningsforslaget.

Fredningsnævnet traf den 24. januar 2022 afgørelse om, at fristen for vedtagelse af fredningsforslaget i henhold til naturbeskyttelseslovens § 37a, stk. 1, på 2 år fra forslagets fremsættelse, blev forlænget til udløb den 23. januar 2023, jf. § 37a, stk. 3.

Fredningsnævnet har afholdt møder den 8. september 2022 og den 20. januar 2023.

Den 29. september 2022 traf fredningsnævnet på baggrund af en screening udarbejdet af Rudersdal Kommune beslutning om, at der ikke var pligt til at udarbejde en miljøvurdering. Afgørelsen blev truffet efter § 10 i lov om miljøvurdering af planer og programmer og af konkrete projekter (VVM), Lovbekendtgørelse nr. 448 af 10. maj 2017 (miljøvurderingsloven).

Udover bemærkninger afgivet på det offentlige møde har Fredningsnævnet modtaget skriftlige bemærkninger til fredningsforslaget fra Holte Roklub og Holte Kano- og Kajakklub, Friluftsrådet og Danmarks Naturfredningsforening. Disse bemærkninger er sendt til høring i Rudersdal Kommune og Miljøstyrelsen.

Bemærkningerne har navnlig vedrørt etableringen af parkeringsmuligheder og adgangsforhold for handicappede, og kommunen har i sit reviderede forslag til dels imødekommet bemærkningerne.

De nævnte klubber har ønsket, at fredningsbestemmelserne udtrykkeligt skal tillade opførelse af en offentlig toiletbygning nær klubbernes klubhus. Fredningsnævnet har ikke fundet behov for en sådan særlig bestemmelse, idet behovet vil kunne tilgodeses ved en dispensation, hvis kommunen på et tidspunkt ønsker at opføre en toiletbygning.

Fredningsnævnet har udover mindre sproglige ændringer alene foretaget ændringer i forslagens § 5 og § 10, stk. 1, idet Fredningsnævnet ikke finder, at det skal være muligt for tilsynsmyndigheden at tillade etablering af nye stier m.v., men at det skal kræve en dispensation fra Fredningsnævnet.

Fredningsnævnet har fundet, at bestemmelsen i forslagens § 6 om, at ændring af Holte Roklubs klubhus kræver kommunalbestyrelsens tilladelse, ikke hører hjemme i en fredningsafgørelse.

Fredningsnævnets bemærkninger

Fredningsnævnet finder, at den eksisterende fredning bør opretholdes og det yderligere område omfattet af forslaget bør fredes for at bevare de naturmæssige, kulturhistoriske og landskabelige værdier, som knytter sig til Frederikslund Skov og sikre udviklingsmuligheder for skovens særlige flora og fauna, herunder for at fremme mulighederne for biodiversitet samt sikre de skovbevoksede og lysåbne arealers anvendelse til rekreative formål både for foreningslivet og til mere uformelle aktiviteter. Fredningsnævnet finder, at den foreslåede udvidelse af parkeringsmulighederne ved roklubbens klubhus er velbegrundet og ikke negativt påvirker formålet med fredningen.

Da hele det fredede areal er ejet af Rudersdal Kommune, skal der ikke ydes nogen erstatninger.

Med disse bemærkninger godkender Fredningsnævnet det af Rudersdal Kommune fremsatte fredningsforslag med de anførte ændringer og fastsætter herefter følgende bestemmelser for ejendommene matrikelnummer 1aea, 1bøz og 1bøy Dronninggaard, Ny Holte:

Fredningsbestemmelser

§ 1 Formål

Fredningen har til formål

- at bevare og forbedre de naturmæssige, kulturhistoriske og landskabelige værdier, som knytter sig til Frederikslund Skov,
- at sikre udviklingsmuligheder for skovens særlige flora og fauna, herunder at fremme mulighederne for biodiversitet,
- at sikre de skovbevoksede og lysåbne arealers anvendelse til rekreative formål, både for foreningslivet og til mere uformelle aktiviteter,

- at sikre skoven som et væsentligt grønt forbindelsesled for både gående og cyklende mellem Vaserne nord for Furesø, villaområderne nord, syd og øst for skoven samt Plejecenter Frydenholm ved Kongevejen,
- at sikre en naturpleje og naturgenopretning, der respekterer fredningens formål og bestemmelser, og
- at medvirke til at sikre gunstig bevaringsstatus for de naturtyper og arter, der udgør grundlaget for områdets udpegningsområde som internationalt naturbeskyttelsesområde.

§ 2 Fredningsområde

Fredningen afgrænses som vist på kortbilag 1 og består af matr.nr. 1bø y, 1bø z og 1aea Dronninggård, Ny Holte, Rudersdal Kommune.

§ 3 Anvendelse

§ 3.1 Skov

Hele fredningsområdet er registreret som fredskov.

Fredskoven skal fastholdes med sit udtryk af sluttet skov og store og små lysninger, herunder udsigtsskiler. Skoven er ikke og skal ikke underlægges skovdrift med produktion.

§ 3.2 Søer og vandløb

Der må ikke foretages foranstaltninger, der kan sænke vandstanden i vådområderne. Der må ikke foretages rørlægning eller anden ændring af vandløbenes naturlige forløb.

På mindre bredarealer ved søerne kan der efter tilsynsmyndighedens godkendelse etableres opholdsarealer med siddemuligheder.

§ 3.3 Arealer til foreningsbrug

Arealer til foreningsbrug er reguleret af fredningens bestemmelser og særbestemmelserne fastlagt i § 12.

§ 3.4 Skovparkering

Der kan kun etableres skovparkering til brug for klub- og foreningsaktiviteter, samt institutioners, skolars og borgernes almene brug af skovens og Furesøs rekreative muligheder, hvor det er markeret på kortbilag 1 og bilag A.

§ 3.5 Uformelle rekreative aktiviteter

Skovens forskellige stiforløb kan anvendes til cykling, vandring og løb. Opholdsarealer og siddemuligheder, herunder på platforme og broanlæg ved klubberne, se § 10.1, er offentligt tilgængelige og kan anvendes med respekt for natur, landskab og foreningsliv.

Cykling kan alene ske på trafikstier, se § 5.1 og kortbilag 1.

§ 4 Bebyggelse, anlæg, hegn, belysning og skiltning

Der må ikke opføres ny bebyggelse og etableres nye anlæg eller andre faste konstruktioner, jf. dog særbe-
stemmelserne i § 12 og bestemmelserne om midlertidige anvendelsesændringer og anlæg i § 13.

Tilbygning til og udvendig ombygning af eksisterende bygninger, nævnt i § 12, kan ske efter fredningsnæv-
nets forudgående godkendelse af placering, størrelse og udformning, herunder materiale- og farvevalg.

Der kan ligeledes med fredningsnævnets forudgående godkendelse af placering, størrelse og udformning,
herunder materiale- og farvevalg, opføres ny bebyggelse efter brand eller i særlige tilfælde efter nedrivning.

Placering og udformning af mindre fysiske faciliteter til brug for foreningsaktiviteter, se særbestemmelserne
i § 12, samt ophold og læring om skovens natur, landskab og historie kan godkendes af tilsynsmyndigheden.
Det kan være mindre platforme, brodæk, borde- og bænkearrangementer, insekthoteller, udstillingsmontre og
lignende.

Der må ikke anbringes både, campingvogne, uindregistrerede motorkøretøjer eller lign., jf. dog §§ 12 og 13.

Der kan hverken etableres faste eller levende hegn.

Der må ikke etableres lysanlæg. Dog kan der langs adgangsveje, skovparkering og større stiforløb etableres
nødvendig belysning i form af lav pullertbelysning og efter tilsynsmyndighedens nærmere godkendelse.

Der kan ikke opsættes tele- og mobilmaster. Antenner og paraboler til brug for lokale aktiviteter inden for
fredningen skal godkendes af fredningsnævnet.

Med undtagelse af orienterings- og/eller informationsskilte om natur og historie godkendt af tilsyns- og ple-
jemyndigheden er enhver form for skiltning og reklamering forbudt, jf. dog § 13.

§ 5 Veje, stier og skovparkering

§ 5.1 Veje, stier og cykelparkering

Veje og stier må ikke nedlægges, omlægges eller indskrænkes uden fredningsnævnets godkendelse.

Trafikstiernes (rekreative stier og cykelstier) overflade skal holdes med grus eller fast belægning. Den faste
belægning kan anlægges som asfalt med tilslag af småsten, så det kommer til at fremstå som grusbelægning.
Belægningens farve og struktur skal godkendes af tilsynsmyndigheden. Der kan indlægges markeringer i tra-
fikstiernes overflader, så blinde kan færdes sikkert.

Adgangsvejen fra overkørslen til skoven fra Frederikslundsvej mod nord og frem til den nord-sydgående trafiksti kan dog fremtræde med overflade af asfalt, da den skal kunne klare tilkørsel med tung trafik til klubhusene langs Furesø.

Der kan etableres cykelparkering efter tilsynsmyndighedens nærmere godkendelse.

§ 5.2 Udvidet skovparkering

Parkering er kun tilladt på de områder, der er markeret på kortbilag 1.

Skovparkering, jf. § 3.4, kan etableres i lysningen i den sydlige del af fredningen, hvor der i dag er etableret parkeringsmulighed.

Skovparkeringen skal etableres i overensstemmelse med bilag A.

Skovparkeringens anvendelsesmuligheder opdeles som følger:

- A) Parkeringsplads med min. to handicappladser.
- B) Lejlighedsvis parkering ved afholdelse af stævner o. lign.
- C) Mulighed for af- og pålæsning.

A)

Skovparkeringen skal anlægges med bund og overflade, der sikrer vandafledning og jævn overflade i perioder med meget regn. Overfladen skal anlægges med grus eller asfalt med tilslag af småsten, så det kommer til at fremstå som grusbelægning. Belægningens farve og struktur godkendes af tilsynsmyndigheden.

B)

Ved afholdelse af større klubarrangementer og stævner, jf. § 12, eller andre kortvarige anvendelsesændringer, jf. § 13, kan der parkeres indenfor markering B), efter forudgående tilladelse fra tilsynsmyndigheden.

Området skal holdes græsbevokset og må ikke belægges.

Mellem parkeringsmulighed A) og B) skal opsættes flytbare pæle til sikring af, at parkeringsmulighed B) kun anvendes efter tilladelse af tilsynsmyndigheden.

C)

Arealet kan forsynes med græsarmering.

Af- og pålæsning er tilladt, hvilket permanent parkering som udgangspunkt ikke er. Ved afholdelse af større klubarrangementer og stævner, jf. § 12, eller andre kortvarige arrangementer, jf. § 13, kan der dog parkeres på arealet, efter forudgående tilladelse fra tilsynsmyndigheden.

Skovparkering A) kan anvendes af sejlklubberne og andre brugere af skoven.

§ 5.3 Parkeringsmulighed ved spejderhytterne ved Rønnebærvej

Parkeringsarealet ved spejderhytterne skal fastholdes. Den kan anvendes af spejderhytternes brugere, se særbestemmelsen i § 12, stk. 2, og skovens andre besøgende.

Parkeringsarealet skal fremstå naturligt. Der må ikke etableres fast belægning, belysningsanlæg og fysisk afskærmning.

§ 6 Kulturhistoriske værdier/kulturarv

Historiske mindesmærker, beskyttede sten- og jorddiger, fortidsminder, forhistoriske marksystemer og hulleveje, skal bevares og må ikke ændres eller beskadiges. Fredningen er dog ikke til hinder for, at der kan foretages arkæologiske udgravninger.

Kredsen af egetræer omkring mindestenen for Frédéric de Coninck og ”Det ungarske træ” skal bevares og af landskabelige hensyn skal der fremadrettet sikres en kreds af egetræer omkring mindestenen.

§ 7 Udsigtskiler

Eksisterende udsigtskiler skal opretholdes og friholdes for beplantning. Tidligere etablerede udsigtskiler kan reetableres efter tilsynsmyndighedens godkendelse og der kan efter fredningsnævnets godkendelse etableres nye udsigtskiler.

§ 8 Beplantning

Eksisterende bevoksning af træer og buske må ikke fjernes medmindre det sker som led i plejen.

Fredningen er ikke til hinder for, at der med tilsynsmyndighedernes godkendelse foretages beplantning, som har til formål at sløre bebyggelse og lignende udenfor de fredede arealer.

Fredningen er ikke til hinder for almindelig naturpleje/skovdrift, vedligeholdelse af stier og naturgenopretningsprojekter.

§ 9 Terrænændringer og dræning

Der må ikke foretages terrænændringer, opfyldning, planering afgravning, jordbearbejdning eller råstofudvinding.

Terrænændringer er dog tilladt i forbindelse med naturpleje og naturgenopretning.

Der må ikke etableres nye grøfter eller dræn. Tilsynsmyndigheden kan dog i særlige tilfælde godkende nye grøfter eller dræn, der har til formål at muliggøre naturpleje, eller som er nødvendige for opretholdelse af udlagte veje og stier, jf. dog § 3.2. Eksisterende dræn og rørføring kan vedligeholdes.

§ 10 Offentlig adgang, ophold og formidling

§ 10.1 Offentlig adgang og ophold

Offentligheden har ret til færdsel og ophold i overensstemmelse med de til enhver tid gældende regler i naturbeskyttelsesloven for færdsel og ophold på offentlige arealer uanset fremtidige ejerforhold.

Offentligheden har ret til at færdes på de arealer, platforme og broanlæg, som er etableret i tilknytning til klubfaciliteterne langs søen, men skal rette sig efter de anvisninger, der gives dem af ejer og som evt. fremgår af skiltning.

Cykling er kun tilladt på de på kortbilag 1 viste trafikstier.

Veje og stier og opholdsarealer må ikke nedlægges, omlægges, udvides eller indskrænkes uden fredningsnævnets godkendelse.

Parkering må kun ske på godkendte arealer, se § 5.

§ 10.2 Skiltning og formidling

Der må ikke opsættes skiltning uden fredningsnævnets tilladelse. Tilsynsmyndigheden kan dog opsætte informationsskilte, der skal udformes så de ikke fremtræder dominerende i landskabet.

I begrænset omfang kan skiltning til information om landskabs-, kultur-, og naturværdier etableres efter forudgående tilladelse fra tilsynsmyndigheden.

Midlertidig informationsskiltning i forbindelse med anlægsarbejder, se § 13, kan ske efter forudgående tilladelse fra tilsynsmyndigheden. Gælder ikke reklameskiltning.

§ 11 Pleje og naturgenopretning

Pleje og naturgenopretning skal ske med henblik på at styrke skovens biodiversitet.

Der kan som led i plejen ske fjernelse af træbevoksning, herunder selvsåninger samt foretages udynding og hugst i skove.

Der kan som en del af plejeplanen ryddes i eksisterende og historisk kendte udsigtskiler, se § 7.

Der kan foretages oprensning og restaurering af søer, vandløb og vådområder.

Der kan ryddes for opvækst ved søerne i den østlige del af fredningsområdet for at skabe bedre lysforhold og varierende temperaturforhold, og for at give mulighed for etablering af mindre opholdssteder.

Plejen udføres efter den til enhver tid gældende plejebekendtgørelse og på baggrund af en plejeplan, som udarbejdes og vedtages af tilsyns- og plejemyndigheden senest 3 år efter fredningens endelige gennemførelse. Plejeplanen skal redegøre for den naturpleje, som påtænkes udført i højst 15 år. Plejeplanen skal være koordineret med den af kommunen udarbejdede skovplan og statslige og kommunale handleplaner for Natura 2000-områder.

§ 12 Særbestemmelser

5. Holte Kano- og Kajakklub, klubhus og broanlæg, Frederikslundsvej 41A
Klubhus og broanlæg kan anvendes som hidtil. Placering og udformning af mindre anlæg til brug for eksisterende klubaktiviteter skal godkendes af tilsynsmyndigheden.
6. Holte Roklub, Frederikslundsvej 41B, klubhus og broanlæg, Frederikslundsvej 41B
Klubhus og broanlæg kan anvendes som hidtil. Placering og udformning af mindre anlæg til brug for eksisterende klubaktiviteter skal godkendes af tilsynsmyndigheden.
7. Rudersdal Spejdernes Kanoklub, opbevaringsfaciliteter og bro, Frederikslundsvej 41
Opbevaringsfaciliteter og bro kan anvendes som hidtil. Placering og udformning af mindre anlæg til brug for eksisterende klubaktiviteter skal godkendes af tilsynsmyndigheden.
8. DDS Frederikslund Gruppe, to spejderhytter, Rønnebærvej 93 – 95
Spejderhytterne må kun anvendes til lejrspor af spejderorganisationer og natur- og friluftorganisationer med lignende formål og idégrundlag i relation til naturundervisning og naturoplevelser som spejderne. Der kan i forbindelse med disse aktiviteter indrettes bålpladser, opsættes borde og bænke og i korte perioder foregå teltslagning i en afstand af maks. 15 meter fra en hytte. Placering og udformning sådanne faste anlæg skal godkendes af tilsynsmyndigheden.
Tilsynsmyndigheden kan godkende spejderhytternes anvendelse til skovbørnehave og almindelig børnehave i tidsbegrænsede perioder og på vilkår om, at det sker uden opsætning af permanente faste hegn, skure og legepladsredskaber, samt terrænregulering og etablering af faste belægnings.
Fredningsnævnet kan godkende spejderhytternes anvendelse som permanent støttepunkt for daginstitutioner.

§ 13 Midlertidige anvendelsesændringer og anlæg, herunder afholdelse af kortvarige arrangementer

Tilsynsmyndigheden på fredningen kan godkende midlertidige anvendelsesændringer og anlæg i forbindelse med gennemførelsen af plejeforanstaltninger og istandsættelsesarbejder på lovligt eksisterende anlæg og bygning samt ved afholdelsen af kortvarige arrangementer.

Midlertidige anvendelsesændringer og anlæg kan være oplags- og opholdspladser, spærring af stiforløb, skurvogne, skure, boder, bannere o. lign.

Etableringen af sådanne ændringer og anlæg skal respektere skovens værdier, tilstand samt flora og fauna, og må ikke forudsætte fældning, terrænændring eller andre permanente ændringer.

Tilsynsmyndigheden skal fastlægge en frist for fjernelsen af de midlertidige anvendelsesændringer og anlæg, og sikre at arealerne efterfølgende reableres inden for en kort frist.

§ 14 Dispensation

Fredningsnævnet kan meddele dispensation fra bestemmelserne i §§ 3, 4, 5, 6, 7, 8, 9, 11 og 12, når det ansøgte ikke er i strid med fredningens formål, jf. § 50, stk. 1 i naturbeskyttelseslovens eller den til enhver tid gældende dispensationsmulighed i forhold til de nævnte fredningsbestemmelser.

§ 15 Delvis ophævelse af ældre fredning

Fredningsdeklaration, lyst 12. april 1946, ophæves for så vidt angår de arealer, der er omfattet af denne fredning (matr.nr. 1aea Dronninggård, Ny Holte).

Kortbilag 1 – Fredningskort

Kortbilag 2 – Matrikelkort

Kortbilag 3 – Beskyttet natur

Kortbilag 4 – Bygge- og beskyttelseslinjer, fortidsminder og beskyttede sten- og jorddiger

Kortbilag 5 – Natura 2000

Bilag A – Skovparkering

Kongens Lyngby den 20. januar 2023

Ulrik Finn Jørgensen

Dommer

Klagevejledning:



Fredningsnævnets afgørelse kan i medfør af naturbeskyttelseslovens § 43 påklages til Miljø- og Fødevareklagenævnet. Klageberettigede er ejere og brugere, der skal have denne afgørelse tilsendt, enhver, der under sagen har givet møde for fredningsnævnet eller fremsat ønske om underretning om sagens afgørelse, statslige og kommunale myndigheder, hvis interesser berøres af forslaget samt organisationer mv., som antages at have en væsentlig interesse i fredningsforslaget. Klage indgives skriftligt til Miljø- og Fødevareklagenævnet på e-Boks med Nævnenes Hus som modtager, eller ved almindelig brevpost til Nævnenes Hus, Toldboden 2, 8800 Viborg, att. Miljø- og Fødevareklagenævnet. Klagefristen udløber 4 uger efter, at afgørelsen er offentligt bekendtgjort. Klagefristen udløber ved midnat på dagen for klagefristens udløb. Hvis klagefristen udløber på en lørdag eller en helligdag, forlænges fristen til den følgende hverdag.

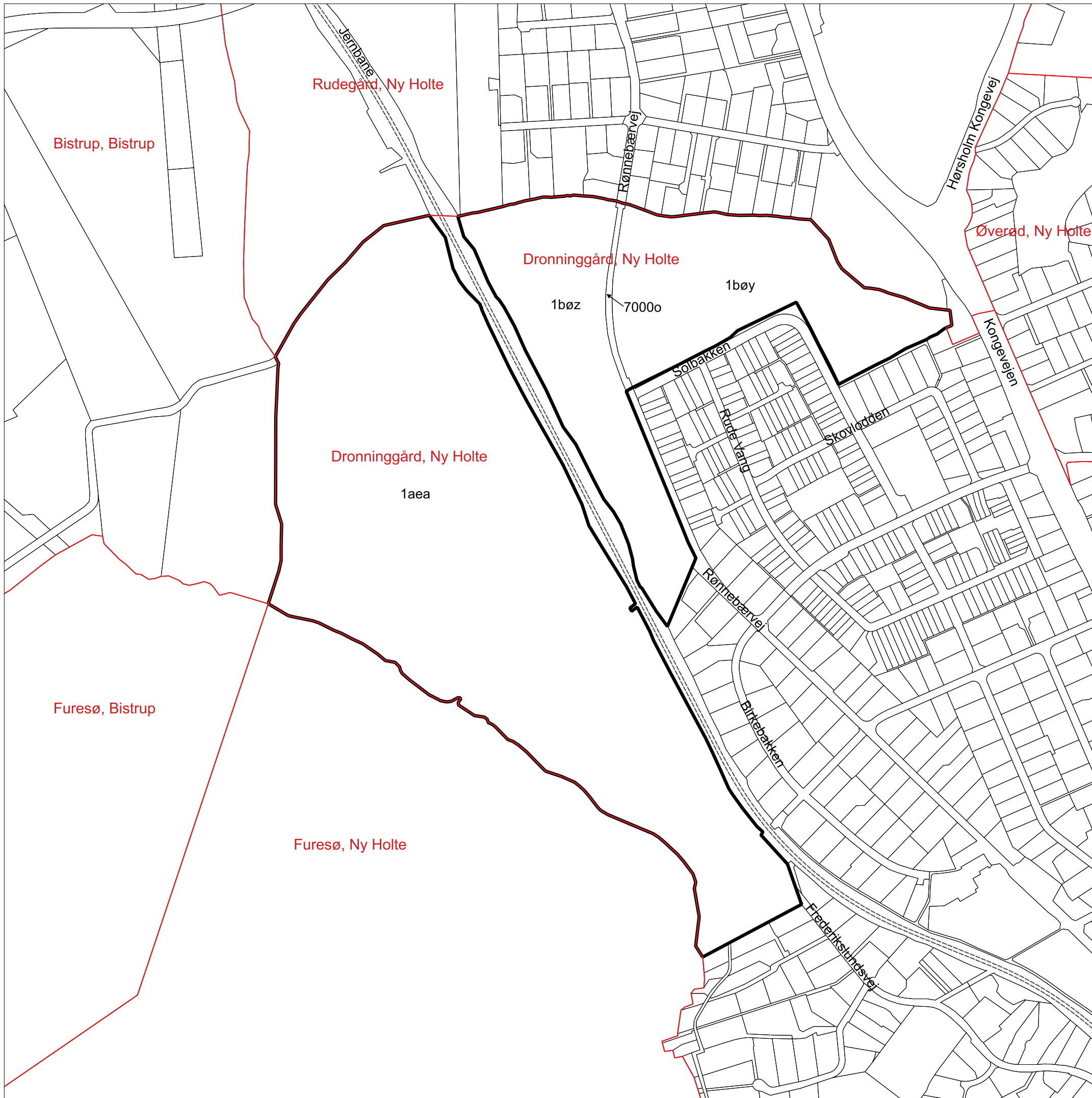


© Geodatastyrelsen

Kortbilag 1 - Fredningskort

Signaturforklaring




-  Fredningsgrænse
-  Jordstykker
-  Parkering
-  Natursti
-  Cykel- og gangsti (trafiksti)
-  Sø
-  Fredskov



© Geodatastyrelsen

Kortbilag 2 - Matrikelkort

Signaturforklaring

-  Fredningsgrænse
-  Ejerlavsgænse
-  Jordstykker

Fredningsnævnet for Københavns afgørelse, januar 2023

Målforhold 1:5.000



© Geodatastyrelsen

Kortbilag 3 - Beskyttet natur

Signaturforklaring

-  Fredningsgrænse
-  Søer omfattet af NBL §3
-  Mose omfattet af NBL §3
-  Fredskov
-  Bygninger
-  Jordstykker

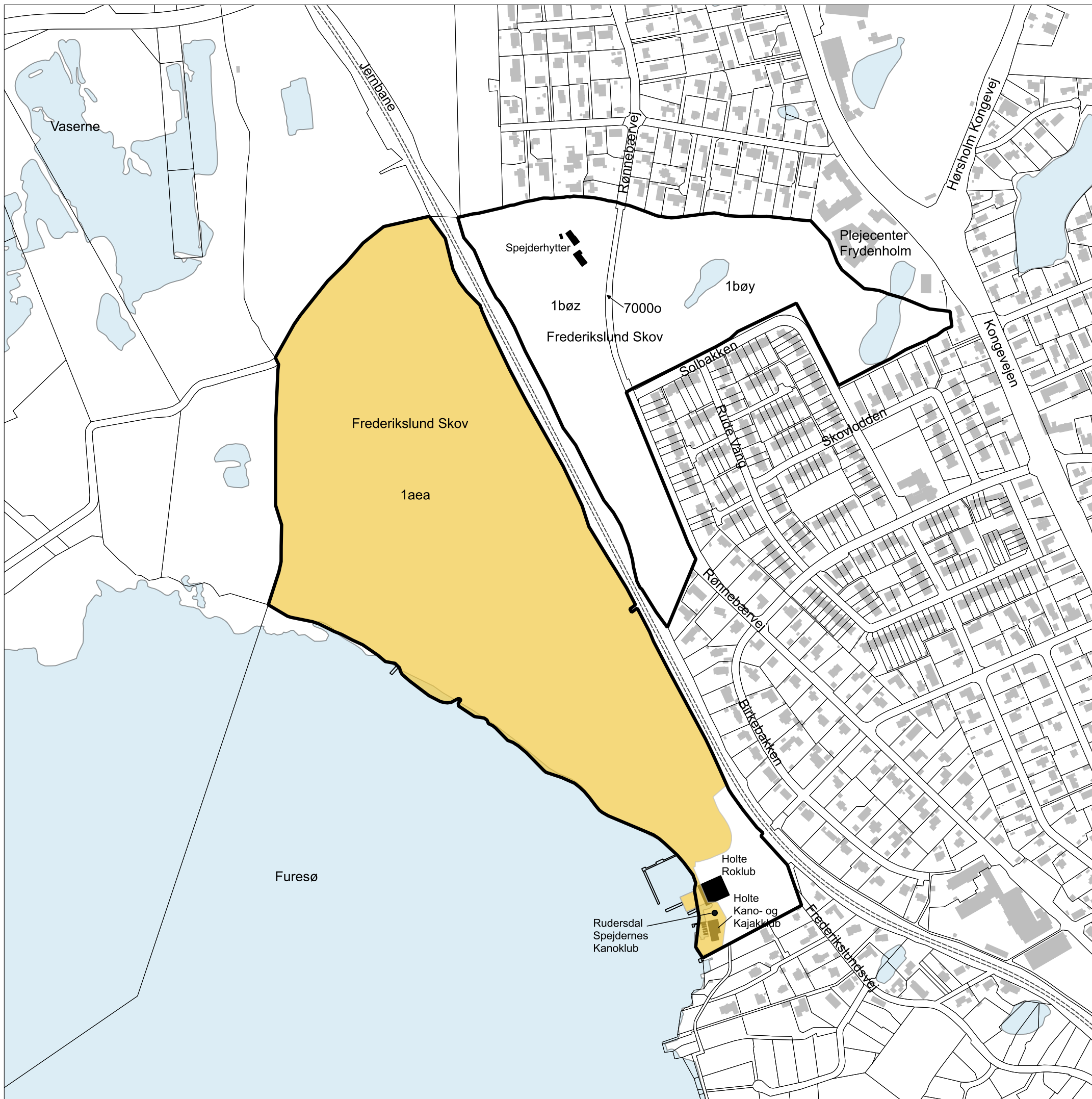


© Geodatastyrelsen

Kortbilag 4 - Bygge- og beskyttelseslinjer, fortidsminder, sten- og jorddiger m.v.

Signaturforklaring




-  Fredningsgrænse
-  Ikke fredede fortidsminder
-  Mindesten
-  Ungarsk bøg
-  Fortidsminde areal
-  Hulvej
-  Beskyttede sten- og jorddiger
-  Søbeskyttelseslinje
-  Fredskov
-  Sø
-  Jordstykker



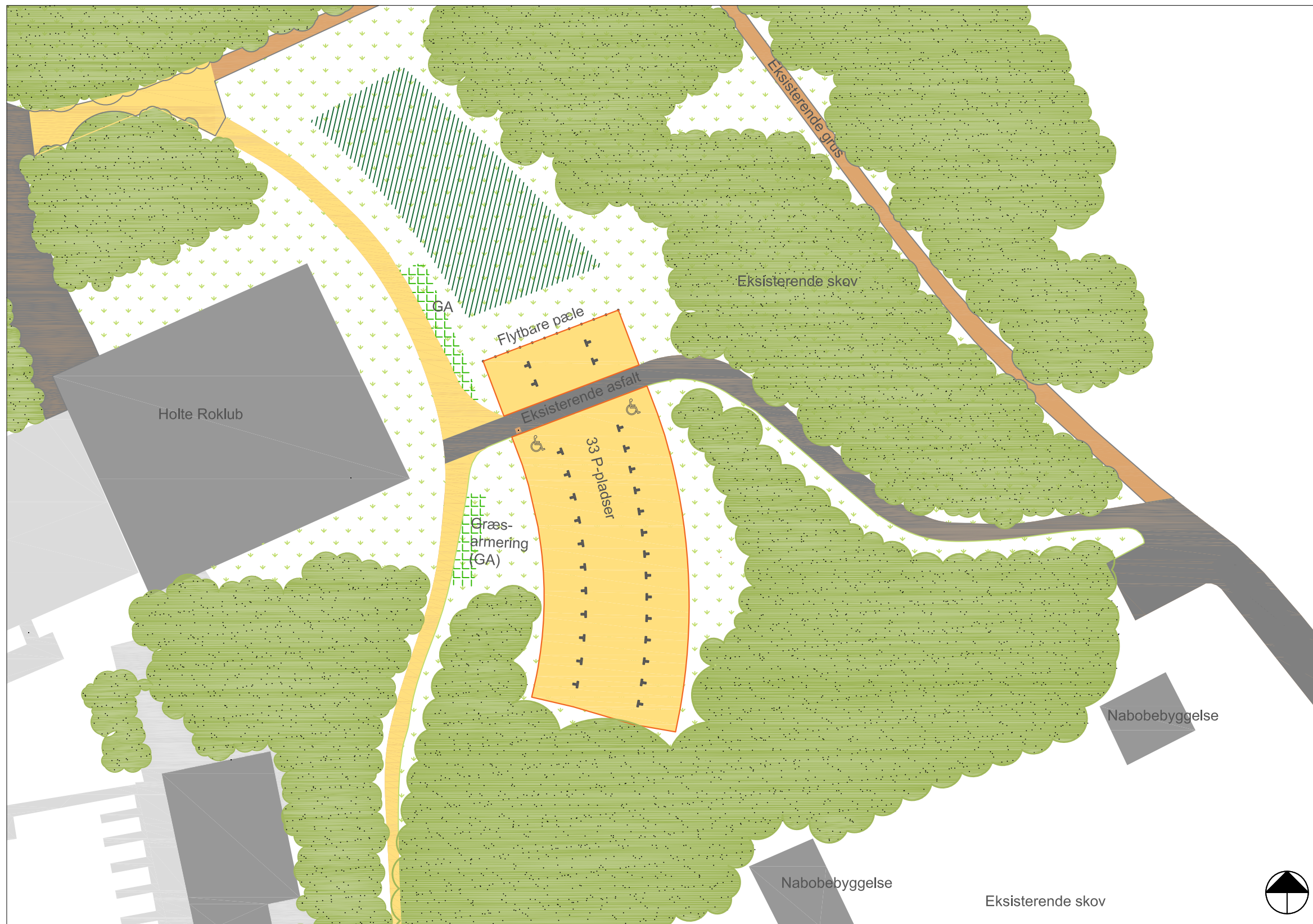
© Geodatastyrelsen




Kortbilag 5 - Natura 2000

Signaturforklaring

-  Fredningsgrænse
-  Natura 2000 - Habitatområder
-  Jordstykker

Bilag A



-  A) Parkeringsplads
-  B) Lejlighedsvis parkering v. afholdelse af stævner o.lign.
-  C) Mulighed for af- og pålæsning i overensstemmelse med § 5.2

