

Afgørelser – Reg. nr.:

Fredningen vedrører:

Bemærkninger

Domme

Taksationskommissionen

Naturklagenævnet

Overfredningsnævnet

Fredningsnævnet

Kendelser

Bekendtgørelser

Dispensationer: sidst i filen med den nyeste til sidst

Oversigt (indholdsfortegnelse)

Bilag

Bilag

Den fulde tekst

Bekendtgørelse om fredning og vildtreservat på Harboøre Tange m.v.¹⁾

I medfør af § 51, stk. 1, § 70, § 73, stk. 4, § 78, stk. 5, og § 89, stk. 3 i lov om naturbeskyttelse, jf. lovbekendtgørelse nr. 884 af 18. august 2004, og § 33, § 49, stk. 1 og 3, samt § 54, stk. 3, i lov om jagt og vildtforvaltning, jf. lovbekendtgørelse nr. 114 af 28. januar 1997, fastsættes:

Formål

§ 1. Bekendtgørelsen har til formål:

- 1) at sikre naturværdierne på Harboøre Tange, navnlig gennem opretholdelse af strandenge, klitarealer og brakvandslaguner,
- 2) at sikre Harboøre Tange, Sønderholmene, Plet Enge, Rønland Sandø og en del af Nissum Bredning som raste-, fouragerings- og yngleområde for vandfugle, og
- 3) at sikre overholdelsen af Danmarks internationale forpligtelser i henhold til
 - a) Rådets direktiv af 2. april 1979 (79/409/EØF) med senere ændringer om beskyttelse af vilde fugle (EF-fuglebeskyttelsesdirektivet)
 - b) Rådets direktiv af 21. maj 1992 (92/43/EØF) med senere ændringer om bevaring af naturtyper samt vilde dyr og planter (EF-habitatdirektivet)

Afgrænsning

§ 2. Bekendtgørelsen omfatter, som angivet på kortbilag, landarealer og søterritorium mellem Harboøre og Thyborøn, det følgende betegnet som »reservatet«, indenfor følgende afgrænsning:

- 1) Harboøre Tange mod nord afgrænset af sydfoden af Søndre Tværdige ved Thyborøn, mod øst af sikkerhedsdæmningens vestfod, mod syd af Harboøredigets nordfod og mod vest af havdigets østfod.
- 2) Harboøre Tange mellem sikkerhedsdæmningens vestfod og Nissum Bredning på strækningen mellem Rønland og Harboøre. Arealet afgrænses mod nord af skellet til matr.nr. 1 Ø Den nordlige Del, Harboør, mod syd af skellet mellem 187 a og 11 a Den sydlige del, Harboør.
- 3) Rønland Sandø.
- 4) Sønderholmene og Plet Enge, afgrænset på følgende måde:

Mod vest af:

- Skellet mellem matr.nr. 168 *a* og 168 *b* Den sydlige Del, Harboør.
- Skellet mellem matr.nr. 27 *z* og 168 *a* smst.
- Skellet mellem matr.nr. 27 *z* og 27 *n* smst.
- Skellet mellem matr.nr. 27 *n* og 27 *cn* smst.
- En linie fra sidstnævnte matrikelskel mod syd til Plet Grøft langs sikringsdigets vestfod.

Mod syd af:

- Plet Grøfts sydøstlige bred til det omtrent øst-vest gående sikringsdige.
- Sidstnævnte sikringsdiges nordfod fra Plet Grøft til Nissum Bredning.

Mod øst og nord af Nissum Bredning.

5) Nissum Bredning, afgrænset mod nord og øst af rette linier mellem følgende punkter:

- Det østligste punkt på kysten ved Bremerholm.
- En position ca. 500 m nord for Rønland Sandø, 56°39,324' N. 8°13,786' E.
- En position ca. 200 m øst for Rønland Sandø, 56°39,063' N. 8°14,210' E.
- En position 375 m øst for kysten ved Plet Enge, 56°37,086' N. 8°14,252' E.
- Det i nr. 4 nævnte punkt på kysten ved Plet Enge.

Stk. 2. Mod land afgrænses den i stk. 1, nr. 5, nævnte del af Nissum Bredning af højeste, daglige vandstandslinie.

Stk. 3. De anvendte koordinater er geografiske positioner i henhold til EUREF89.

Færdsel

§ 3. Færdsel er, som angivet på kortbilag 1, forbudt på Harboøre Tanges vandområder beliggende øst for Vestkyststier og syd for en ret linie forløbende fra den omtrent øst-vest gående grøft mellem stien og den nordlige lagune ca. 500 m s for reservatets nordgrænse, mod sydøst til en lille vig ved 20 km stenen på vej nr. 181 og videre til sikkerhedsdæmninge Søer og laguner afgrænses mod land som den del af området, der til enhver tid er vanddækket.

Stk. 2. Bestemmelsen i stk. 1 gælder ikke for følgende aktiviteter, hvor skydevåben ikke må medbringes:

- 1) opsamling af vildt, der er skudt fra tilstødende landarealer og falder på de i stk. 1 nævnte områder, og
- 2) udlægning af lokkefugle i forbindelse med jagt fra tilstødende landarealer.

§ 4. Færdsel er, som angivet på kortbilag 1, forbudt fra 16. april til 15. juli følgende steder:

- 1) Harboøre Tanges landarealer afgrænset mod nord af den i § 3, stk. 1, nævnte grøft og linie, mod vest af Vestkyststier mod øst af sikkerhedsdæmningen og mod syd af reservatgrænsen, og
- 2) Rønland Sandø, dennes tilvækstarealer samt søterritoriet ud for, i en bredde af 50 m fra højeste, daglige vandstandslir

Stk. 2. Bestemmelsen i stk. 1, gælder ikke for:

- 1) færdsel, der er nødvendig i forbindelse med drift og pleje af arealerne i stk. 1, nr. 1.
- 2) Færdsel til og fra flugtskydningsbanen i forbindelse med den lokale jagtforenings afholdelse af flugtskydning og jagthundredressur på banen.

Stk. 3. Bestemmelsen i stk. 1, nr. 2, gælder ikke for sejlads i forbindelse med erhvervsfiskeri.

§ 5. I henhold til Overfredningsnævnets kendelse af 23. november 1984 er adgang til strandengene på reservatets landarealer på Sønderholmene og Plet Enge jf. § 2, stk. 1, nr. 4 forbudt fra 1. april til 15. juli for andre end vedkommend lodsejer med husstand, en eventuel lejer samt private gæster hos ejeren.

§ 6. Færdsel med motorkøretøjer og knallerter er forbudt.

Stk. 2. Bestemmelsen i stk. 1 gælder ikke for:

- 1) færdsel på den gamle Thyborønvej og på Rønlandvej fra Thyborønvej til Rønland,
- 2) færdsel på veje i forbindelse med jagt og vildtpleje for medlemmer af en lokal jagtforening, som Kystdirektoratet har truffet aftale med, og
- 3) færdsel til og fra flugtskydningsbanen i forbindelse med den lokale jagtforenings afholdelse af flugtskydning og jagthundredressur på banen.

§ 7. Sejlads med en højere hastighed end 5 knob er, som angivet på kortbilag 1, forbudt følgende steder:

- 1) den del af lagunen, der er beliggende nord for den i § 3, stk. 1 beskrevne linie, og
- 2) søerne i reservatets nordvestlige hjørne mellem Vestkyststien og havdiget.

§ 8. I Nissum Bredning er, som angivet på kortbilag 1, motordrevet sejlads med en højere hastighed end 8 knob forbudt.

§ 9. Brætsejlads er, som angivet på kortbilag 1, forbudt fra 1. oktober til 29. februar.

Jagt

§ 10. Det er, som angivet på kortbilag 2, forbudt at udøve jagt på eller på anden måde at ombringe, indfange eller forjage pattedyr og fugle følgende steder:

- 1) Harboøre Tanges vandområder afgrænset mod land som den del af området, der til enhver tid er vanddækket,
- 2) landarealer beliggende mellem sikkerhedsdæmningens vestfod og Nissum Bredning, på strækningen mellem Rønland og Harboøre,
- 3) landarealer på Harboøre Tange beliggende mellem mod nord og øst, Søndre Tværdige samt sikkerhedsdæmningen og mod vest lagunerne samt den kanal, der forbinder søerne, mellem en ret nord-syd gående linie fra, hvor Vestkyststien skærer reservatets nordgrænse til det nordligste hjørne af den nordlige lagune, og en ret øst-vest gående linie fra den sydlige lagunes sydøstlige hjørne til reservatgrænsen,
- 4) reservatets vandareal i Nissum Bredning, og
- 5) Rønland Sandø.

Stk. 2. For bestemmelsen i stk. 1 gælder de undtagelser om opsamling af vildt og udlægning af lokkefugle, der er nævnt i § 3, stk. 2.

Stk. 3. Færdsel med ladet skydevåben i den i stk. 1 nævnte del af reservatet er forbudt.

Stk. 4. Bestemmelserne i stk. 1 og 3 gælder ikke for jagt på agerhøne, fasan og pattedyr på de i stk. 1, nr. 3 nævnte landarealer på Harboøre Tange på følgende dage:

- a) arealer nord for Rønlandvej : den 1. oktober samt lørdage og søndage i oktober, og
- b) arealerne syd for Rønlandvej : den 1. november samt lørdage og søndage i november.

§ 11. Jagt på fugle er, som angivet på kortbilag 2, forbudt på landarealer beliggende i Plet Enge, syd for Plet Grøft.

§ 12. Det er, som angivet på kortbilag 2, fra 1. marts til 31. oktober forbudt at udøve jagt på eller på anden måde at ombringe, indfange eller forjage pattedyr og fugle på den del af Harboøre Tange, der afgrænses

- mod nord af Rønlandvej mellem Rønland og hofde 42,
- mod øst af kanalen og den sydlige lagune,

- mod syd af den sydlige lagune og skellet mellem matr.nr. 54a, Den nordlige Del, Harbør og matr.nr. 187a, Den sydlige Del, Harbør og
- mod vest af Vestkyststien.

§ 13. Det er, som angivet på kortbilag 2, fra 1. november til 31. august forbudt at udøve jagt på eller på anden måde at ombringe, indfange eller forjage pattedyr og fugle på land og vandarealer på Sønderholmene og Plet Enge beliggende nord og vest for Plet Grøft.

Stk. 2. Jagt på de i stk. 1 nævnte dele af Sønderholmene og Plet Enge skal foregå efter retningslinier aftalt mellem jagtlejer på de af Skov- og Naturstyrelsen ejede arealer og Skov- og Naturstyrelsen.

§ 14. Skov- og Naturstyrelsen kan efter forhandling med Kystdirektoratet fastsætte regler for udøvelsen af jagt på de af Kystdirektoratet ejede arealer.

Andre bestemmelser

§ 15. Overnatning på reservatets landarealer er forbudt.

§ 16. Henkastning af affald, opstilling af telte, campingvogne og master samt indretning af skydeskjul er forbudt.

Stk. 2. Bestemmelsen i stk. 1 er ikke til hinder for etablering af et depot for ikke-klapbart havnesediment i bugten mellem Rønland og vej nr. 181 samt opstilling af vindmøller samme sted.

§ 17. Beplantning, bebyggelse og terrænændring er forbudt.

§ 18. Retningslinier for regulering af vandstanden i lagunerne fastlægges ved aftale mellem Kystdirektoratet og Skov- og Naturstyrelsen.

§ 19. Maskinel opgravning af sandorm, muslinger og andre bunddyr er forbudt.

§ 20. Optagning eller efterforskning af sømaterialer (sand, grus og sten) er forbudt.

§ 21. Arealerne på Harbøre Tange skal plejes i overensstemmelse med retningslinier udstedt af Skov- og Naturstyrelsen. Retningslinierne udarbejdes i samarbejde med Kystdirektoratet.

Administrative bestemmelser

§ 22. Skov- og Naturstyrelsen fører tilsyn med, at reservatbestemmelserne overholdes.

§ 23. Skov- og Naturstyrelsen kan, når særlige forhold taler derfor, dispensere fra bestemmelserne i §§ 3, 4 og 6-20.

Stk. 2. Skov- og Naturstyrelsen kan give fiskere hjemmehørende i Harbøre og Thyborøn tilladelse til begrænsede fravigelser fra bekendtgørelsens § 3, stk. 1, med henblik på brug af faststående fiskeredskaber i søer, laguner og kanaler under forudsætning af, at ruser forsynes med odderriste.

Stk. 3. Skov- og Naturstyrelsens afgørelser efter stk. 1 og 2 kan ikke indbringes for anden administrativ myndighed.

Stk. 4. Sejlads i forbindelse med redningsopgaver og udlægning af afmærkning, der er nødvendig for sejlads kan gennemføres uanset bestemmelserne i §§ 3, 4 og 6-8.

Stk. 5. Uanset bestemmelserne i §§ 3, 4, 6-8, 16 og 17 kan Kystdirektoratet udføre de for sandflugtsbekæmpelse og kystsikring nødvendige arbejder.

§ 24. Overtrædelse af bestemmelserne i §§ 3, 4, 6-20 eller af vilkår, der er fastsat i en dispensation i medfør af § 23, straffes med bøde, med mindre strengere straf er forskyldt efter anden lovgivning.

Stk. 2. Der kan pålægges selskaber m.v. (juridiske personer) strafansvar efter reglerne i straffelovens 5. kapitel.

§ 25. Bekendtgørelsen træder i kraft den 1. september 2006.

Stk. 2. Bekendtgørelse nr. 347 af 20. april 1996 om fredning og vildtreservat på Harboøre Tange mv. ophæves.

Miljøministeriet, den 16. august 2006


Connie Hedegaard

/Jens Peter Simonser

Fredning og vildtreservat


på Harboøre Tange m.v.


— Reservaigrænse

 Brættesejls fra 1. oktober til 29. februar og motordrevet sejls med mere end 8 knob forbudt

 Sejls med mere end 5 knob forbudt

 Færdsel forbudt

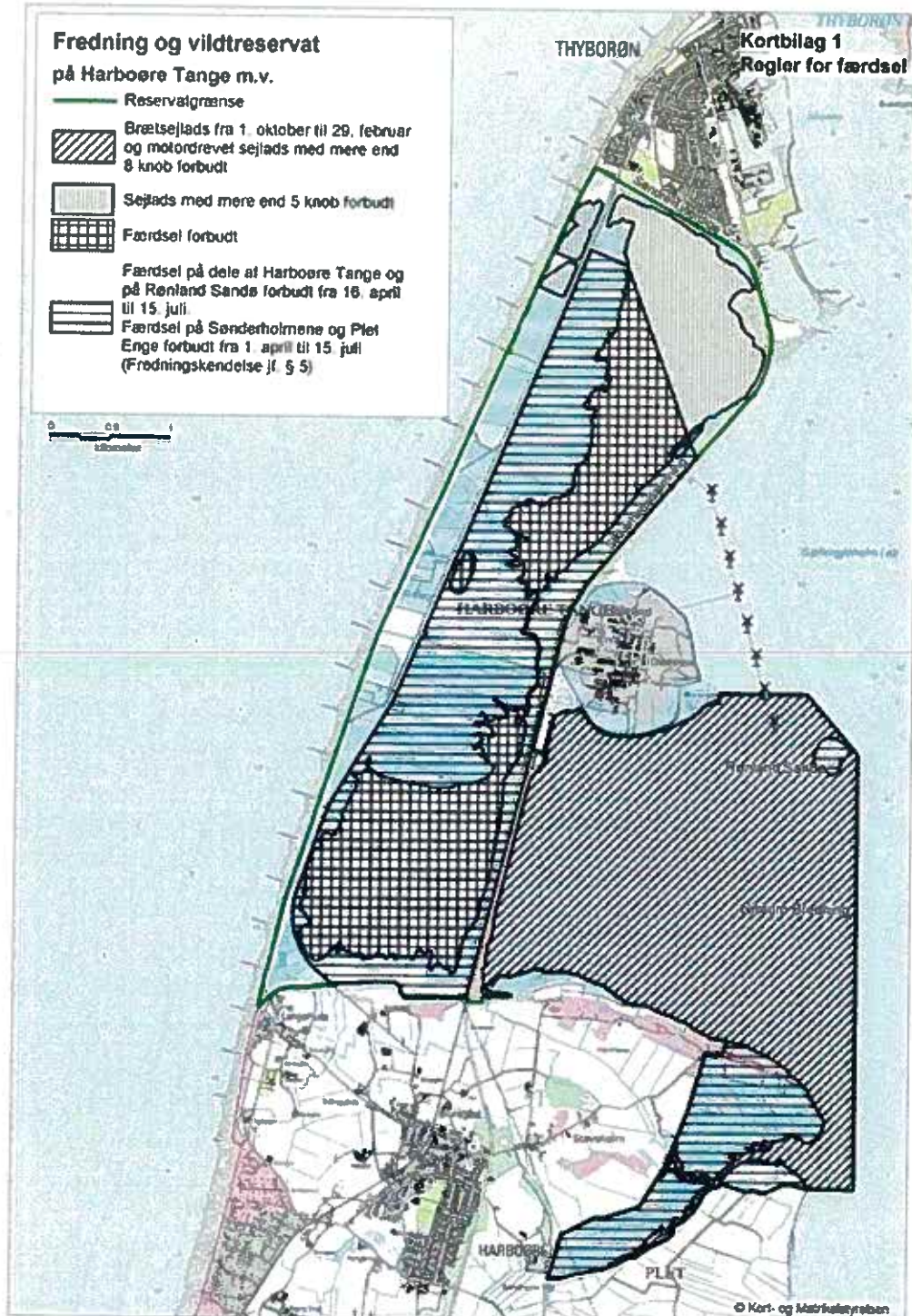
 Færdsel på dele af Harboøre Tange og på Rønlund Sande forbudt fra 16. april til 15. juli

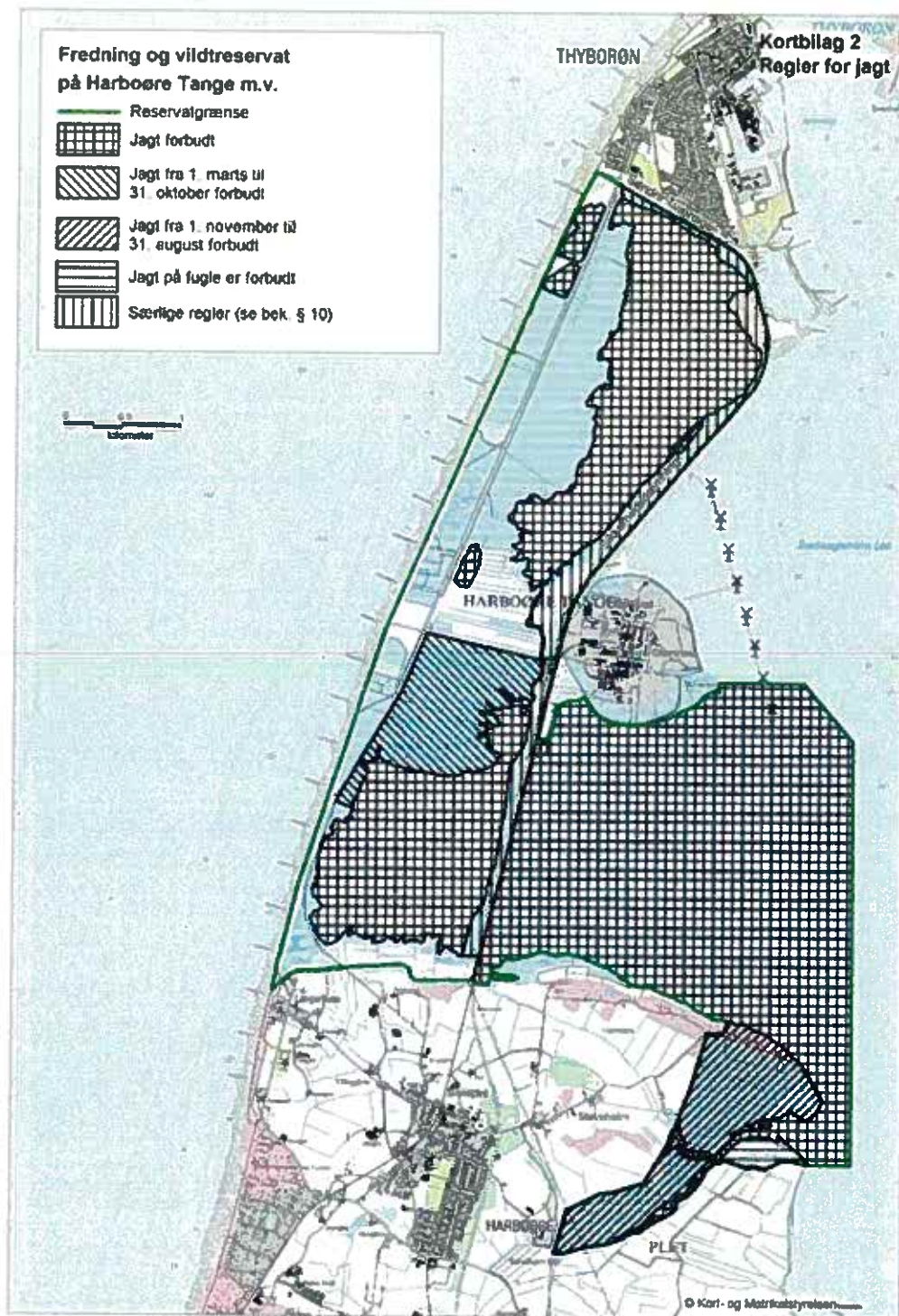
 Færdsel på Sønderholmene og Plet Enge forbudt fra 1. april til 15. juli (Frodningkendelse jf. § 5)



THYBORØN

Kortbilag 1
Regler for færdsel





Officielle noter

¹⁾ Bekendtgørelsen indeholder bestemmelser, der gennemfører dele af Rådets direktiv nr. 79/409/EØF af 2. april 1979 om beskyttelse af vilde fugle (EF-fuglebeskyttelsesdirektivet) (EF-Tidende 1979 nr. L 103, side 1), som senest ændret ved Rådets forordning (EF) nr. 807/2003 af 14. april 2003 (EU-Tidende 2003 nr. L 122, side 36), og dele af Rådets direktiv 92/43/EØF af 21. maj 1992 om bevaring af naturtyper samt vilde dyr og planter (EF-habitatdirektivet) (EF-Tidende 1992 nr. L 206, side 7), som senest ændret ved Europa-Parlamentets og Rådets forordning (EF) nr. 1882/2003 af 29. september 2003 (EU-Tidende 2003 nr. L 284, side 1)."

Bekendtgørelse om fredning og vildtreservat

Harboøre Tange m.v.

I medfør af § 51, stk. 1, § 70, § 73, stk. 4 og § 89, stk. 3 i lov

nr. 9 af 3. januar 1992 om naturbeskyttelse og § 33 og § 49, stk. 1

og 3 samt § 54, stk. 3 i lov nr. 269 af 6. maj 1993 om jagt og

vildtforvaltning fastsættes:

Formål

§ 1. Bekendtgørelsen har til formål:

- 1) At sikre naturværdierne på Harboøre Tange, navnlig gennem opretholdelse af strandenge, klitarealer brakvandslaguner.
- 2) At sikre Harboøre Tange, Sønderholmene, Plet Enge, Rønland Sandø og en del af Nissum Bredning som fouragerings- og yngleområde for vandfugle.

Afgrænsning

§ 2. Bekendtgørelsen omfatter, som angivet på kortbilag, landarealer og søterritorium mellem Harboøre og Thy følgende betegnet som »reservatet«, indenfor følgende afgrænsning:

- 1) Harboøre Tange mod nord afgrænset af sydfoden af Søndre Tværdige ved Thyborøn, mod øst af sikkerhedsdæmningens vestfod, mod syd af Harboøredigets nordfod og mod vest af havdigets østfod.
- 2) Harboøre Tange mellem sikkerhedsdæmningens sydfod og Nissum Bredning på strækningen mellem Harboøre. Arealet afgrænses mod nord af skellet mellem matr.nr. 54 a og 1 z Del af Den nordlige Del, og mod syd af skellet mellem matr.nr. 187 og henholdsvis 11 a og 10 a Del af Den sydlige Del, Harboøre.
- 3) Rønland Sandø.
- 4) Sønderholmene og Plet Enge, afgrænset på følgende måde:

Mod vest af:

- Skellet mellem matr.nr. 168 a og 168 b Del af Den sydlige Del, Harboøre.
- Skellet mellem matr.nr. 27 z og 168 a Del af Den sydlige Del, Harboøre.

- Skellet mellem matr.nr. 27 z og 27 n Del af Den sydlige Del, Harboøre.
- En linie fra sidstnævnte matrikelskel mod syd til Plet Grøft langs sikringsdigets vestfod.

Mod syd af:

- Plet Grøfts sydøstlige bred til det omtrent øst-vest gående sikringsdige, skellet mellem matr.nr. 53 a og 77 Præstegården Hygum.
- Sidstnævnte sikringsdiges nordfod og en linie i forlængelse af skellet mellem matr.nr. 76 og 77 Præstegården Plet Grøft til det punkt, hvor linien møder Nissum Brednings kystlinie.

Mod øst og nord af Nissum Bredning.

- 5) Nissum Bredning, afgrænset mod nord og øst af rette linier mellem følgende punkter:

- Det østligste punkt på kysten ved Bremerholm på Rønland.
- En position 100 m nord for Rønland Sandø, 56 grader 39,41'N. 8 grader 14,0'E.
- En position 300 m øst for Rønland Sandø, 56 grader 39,22'N. 8 grader 14,37'E.
- En position 500 m øst for det østligste punkt på kysten ved Plet Enge, 56 grader 37,1'N. 8 grader 14,4'E.
- Det i nr. 4 nævnte punkt på Nissum Brednings kystlinie.

Stk. 2. Mod land afgrænses den i stk. 1, nr. 5 nævnte del af Nissum Bredning af højeste, daglige vandstands

Stk. 3. De anvendte koordinater er geografiske positioner i henhold til Mercator projektion ED 50.

Færdsel

§ 3. Færdsel er, som angivet på kortbilag 1, forbudt på Harboøre Tanges vandområder beliggende øst for Vest syd for en ret linie forløbende fra den omtrent øst-vest gående grøft mellem stien og den nordlige lagune ca. 50 m syd for reservatets nordgrænse, mod sydøst til en lille vig ved 20 km stenen på vej nr. 181 og videre til sikkerhedsdæmningen og Søer og laguner afgrænses mod land som den del af området, der til enhver tid er vanddækket.

Stk. 2. Bestemmelsen i stk. 1 gælder ikke for:

- 1) Opsamling af vildt, der er skudt fra tilstødende landarealer og falder på de i stk. 1 nævnte områder. Sådanne vildt må ikke medbringes.
- 2) Udlægning af lokkefugle i forbindelse med jagt fra tilstødende landarealer. Skydevåben må ikke medbringes.

§ 4. Færdsel er, som angivet på kortbilag 1, forbudt i perioden 15. april til 15. juli på:

- 1) Harboøre Tanges landarealer afgrænset mod nord af den i § 3, stk. 1 nævnte grøft og linie, mod vest af Vestkyststien, mod øst af sikkerhedsdæmningen og mod syd af reservatgrænsen.
- 2) Rønland Sandø, dennes tilvækstarealer samt søterritoriet ud for, i en bredde af 50 m fra højeste, daglige vandstandslinie.

Stk. 2. Bestemmelsen i stk. 1, nr. 2 gælder ikke for sejlads i forbindelse med fiskeri.

§ 5. I henhold til Overfredningsnævnets kendelse af 23. november 1984 er adgang til strandengene på reservatets landarealer på Sønderholmene og Plet Enge forbudt fra 1. april til 15. juli for andre end vedkommende lodsejer eller husstand, en eventuel lejer samt private gæster hos ejeren.

§ 6. Færdsel med motorkøretøjer og knallerter er forbudt.

Stk. 2. Bestemmelsen i stk. 1 gælder ikke for færdsel på den gamle Thyborønvej og på Rønlandvej fra Thybo Rønland.

§ 7. Sejlads med en højere hastighed end 5 knob er, som angivet på kortbilag 1, forbudt på:

- 1) Den del af lagunen, der er beliggende nord for den i § 3, stk. 1 beskrevne linie.
- 2) Søerne i reservatets nordvestlige hjørne mellem Vestkyststien og havdiget.

§ 8. I Nissum Bredning er, som angivet på kortbilag 1, motordrevet sejlads med en højere hastighed end 8 knob

Stk. 2. Bestemmelsen i stk. 1 gælder ikke for sejlads i Sælhundeholm Løb.

§ 9. Brætsejlads er, som angivet på kortbilag 1, forbudt i perioden 1. oktober til 1. marts.

§ 10. Bestemmelserne i §§ 4 og 6 gælder ikke for:

- 1) Færdsel, der er nødvendig i forbindelse med drift af landbrugsarealerne.
- 2) Færdsel i forbindelse med jagt og vildtpleje for medlemmer af en lokal jagtforening, som Kystinspektoren har truffet aftale med. Færdsel med motorkøretøjer må dog kun finde sted på veje.
- 3) Færdsel til og fra flugtskydningsbanen i forbindelse med den i nr. 2 nævnte jagtforenings afholdelse af flugtskydning og jagthundredressur på banen.

Jagt

§ 11. Det er, som angivet på kortbilag 2, forbudt at udøve jagt på eller på anden måde at ombringe, indfange pattedyr og fugle på:

- 1) Harbøre Tanges vandområder afgrænset mod land som den del af området, der til enhver tid er vand.
- 2) Landarealer beliggende mellem sikkerhedsdæmningens vestfod og Nissum Bredning.
- 3) Reservatets vandareal i Nissum Bredning.
- 4) Rønland Sandø.

Stk. 2. For bestemmelsen i stk. 1 gælder de undtagelser om opsamling af vildt og udlægning af lokkefugle, der er angivet i § 3, stk. 2.

Stk. 3. Færdsel med ladet skydevåben i den i stk. 1 nævnte del af reservatet er forbudt.

§ 12. Jagt på fugle er, som angivet på kortbilag 2, forbudt på:

- 1) Landarealer på Harbøre Tange beliggende mellem mod nord og øst Søndre Tværdige samt sikkerhedsdæmningen og mod vest lagunerne samt den kanal, der forbinder søerne, mellem en ret nord-syd gående linie fra, hvor Vestkyststien skærer reservatets nordgrænse til det nordligste hjørne af den nordlige lagune og en øst-vest gående linie fra den sydlige lagunes sydøstlige hjørne til reservatgrænsen.
- 2) Landarealer beliggende i Sønderholmene eller Plet Enge.

Stk. 2. Jagt på pattedyr på de i stk. 1, nr. 1 nævnte landarealer på Harbøre Tange må kun ske den 1. oktober.

weekends i oktober.

§ 13. Skov- og Naturstyrelsen kan efter forhandling med Kystinspektoratet fastsætte regler for udøvelsen af jagt på Kystinspektoratet ejede arealer.

Andre bestemmelser

§ 14. Overnatning på reservatets landarealer er forbudt.

§ 15. Henkastning af affald, opstilling af telte, campingvogne og master samt indretning af skydeskjul er forbudt.
Stk. 2. Bestemmelsen i stk. 1 er ikke til hinder for etablering af et depot for ikke-klapbart havnesediment i buer ved Rønland og vej nr. 181 samt opstilling af vindmøller samme sted.

§ 16. Beplantning, bebyggelse og terrænændring er forbudt.

§ 17. Retningslinier for regulering af vandstanden i lagunerne fastlægges ved aftale mellem Kystinspektoratet og Naturstyrelsen.

§ 18. Maskinel opgravning af sandorm, muslinger og andre bunddyr er forbudt.

§ 19. Optagning eller efterforskning af sømaterialer (sand, grus og sten) er forbudt.

§ 20. Arealerne på Harboøre Tange skal udnyttes i overensstemmelse med retningslinier udstedt af Skov- og Naturstyrelsen. Retningslinierne udarbejdes i samarbejde med Kystinspektoratet.

Administrative bestemmelser

§ 21. Skov- og Naturstyrelsen fører tilsyn med, at reservatbestemmelserne overholdes.

§ 22. Skov- og Naturstyrelsen kan, når særlige forhold taler derfor, dispensere fra bestemmelserne i §§ 3, 4, 6 og 14-19.

Stk. 2. Skov- og Naturstyrelsen kan give fiskere hjemmehørende i Harboøre og Thyborøn tilladelse til begrænset fravigelser fra bekendtgørelsens § 3, stk. 1 med henblik på brug af faststående fiskeredskaber i søer, laguner og havne under forudsætning af, at ruser forsynes med odderriste.

Stk. 3. Skov- og Naturstyrelsens afgørelser efter stk. 1 og 2 kan ikke indbringes for anden administrativ myndighed.

Stk. 4. Uanset bestemmelserne i §§ 3, 4, 7 og 8 kan Farvandvæsenet eller andre (f. eks. havne) udføre arbejder i forbindelse med redningsopgaver og den for sejladsen nødvendige afmærkning m.v.

Stk. 5. Uanset bestemmelserne i §§ 3, 4, 6-9, 15 og 16 kan Kystinspektoratet udføre de for sandflugtsbekæmpelse nødvendige kystsikring nødvendige arbejder.

§ 23. Overtrædelse af bestemmelserne i §§ 3, 4, 6-9, 11-19 eller af vilkår, der er fastsat i en dispensation i medfør af denne lov straffes med bøde, medmindre strengere straf er foreskrevet efter anden lovgivning.

Stk. 2. Straffen kan stige til hæfte eller fængsel i indtil 2 år, hvis overtrædelsen er begået forsætligt eller ved uagtsomhed, og hvis der ved overtrædelsen er

- 1) forvoldt skade på de interesser, som lovene tilsigter at beskytte, jf. lov om jagt og vildtforvaltning § 1 og lov om naturbeskyttelse § 1, stk. 1 og 2, eller fremkaldt fare derfor, eller
- 2) opnået eller tilsigtet en økonomisk fordel for den pågældende selv eller andre.

§ 24. Bekendtgørelsen træder i kraft den 15. maj 1996.

Stk. 2. Bekendtgørelsens bestemmelser om jagt på landarealer tages op til revision efter 5 år fra ikrafttræden.

Stk. 3. Samtidig hermed ophæves Miljøministeriets bekendtgørelse nr. 222 af 16. marts 1984 om Harboøre og tanger, hvad angår Harboøre Tange samt Landbrugsministeriets bekendtgørelse af 15. juni 1977 om Rønland S Vildtreservat.

Miljø- og Energiministeriet den 20. april 1996

Svend Auken

/ Jens Bjerregaard Christensen

+++ KORTBILAG +++

Bestemmelser om færdsel på Harboøre Tange, Rønland Sandø og i Nissum Bredning

+++ KORTBILAG +++

Bestemmelser om jagt på Harboøre Tange, Sønderholmene, Plet Enge, Rønland Sandø og i Nissum Bredning

Officielle noter

Fredning efter naturbeskyttelsesloven § 51