

Afgørelser – Reg. nr.:

Fredningen vedrører:

Bemærkninger:

Bemærkninger om formål og bestemmelser:

Denne fredning indeholder ingen udtrykkelig formålsbestemmelse. Formålet må derfor udledes ud fra en fortolkning af fredningsafgørelsen. I dokumentet er de generelle bestemmelser fremhævet. Den fremhævede tekst er vejledende og er fremhævet som hjælp til læseren. Fredningens generelle bestemmelser kan også optræde uden for de markerede områder. Et fuldstændigt billede af formål og bestemmelser forudsætter, at hele afgørelsen fra fredningsnævn og Overfredningsnævnet/klagenævn læses.

[Tryk her for at komme direkte til den vejledende fremhævning af bestemmelserne](#)

Domme:

Taksationskommissionen:

Naturklagenævnet:

Fredningsnævnet:

Forslag:

Dispensationer: sidst i filen med nyeste til sidst

Justitsministeriets Genpartpapir. Til Skøder, Skadesløsbreve, Kvitteringer til Udslettelse og andre Paategninger m. m. (vedr. fast Ejendom).

Mtr. Nr., Ejerlav, Sogn: 17d, Rørvig by og sogn.
(i København Kvarter)
eller (i de sønderjydske Landsdele) Bd. og Bl. i Tingbogen, Art. Nr., Ejerlav, Sogn.

Akt: Skab  Nr. 7
(Udfyldes af Dommerkontoret)

Købers } Bopæl:
Kreditors }

Gade og Hus Nr.:
(hvor saadant findes)

Anmelderens Navn og Bopæl (Kontor):

Johannes Richter

Sagfører, cand. Jur.

Nykøbing S.

Stempel: 2 Kr. 00 Øre.

D e k l a r a t i o n .

Undertegnede Foreningen til Værn om Rørvig Sogns Naturskønhed, Rørvig, der ejer den ubebyggede parcel matr. nr. 17d, Rørvig by og sogn, på hvilken er plantet et egetræ og sat en sten til minde om hundredeåret for Grundlovens Givelse, bestemmer herved, at denne parcel ingensinde må bebygges, men at den skal henligge i dens nuværende tilstand som et anlæg med fri adgang for offentligheden.

Påtale berettiget er Naturfredningsnævnet for Holbæk Amt og Danmarks Naturfredningsforening hver for sig.

Det bemærkes, at foreningen har erhvervet arealet ved købekontrakt af 28/11 1942 med det angivne formål for øje, at det siden kan henligge til disposition for offentligheden, således som det har henligget siden erhvervelsen.

Denne deklaration kan tinglyses på foliet for nævnte matr. nr. 17d, Rørvig by og sogn, af hartkorn $0\frac{1}{2}$ alb.

Foreningen til Værn om Rørvig Sogns Naturskønhed, Rørvig,

den 15 - 9 1949

I bestyrelsen

Carl Olsen, fmd. E. Elner, kasserer I. Hertz, sekr.
Johan H. Saxild. A. Skjorbæk. Anker Glock Larsen.
Vilhelm Nielsen.

Indført i Dagbogen for Nykøbing
Sjæll. Købstad og Dragsholm Birk
den 15 OKT. 1949 Tinglyst.

Udskrift af forandringspro-
tokoll foretaget.

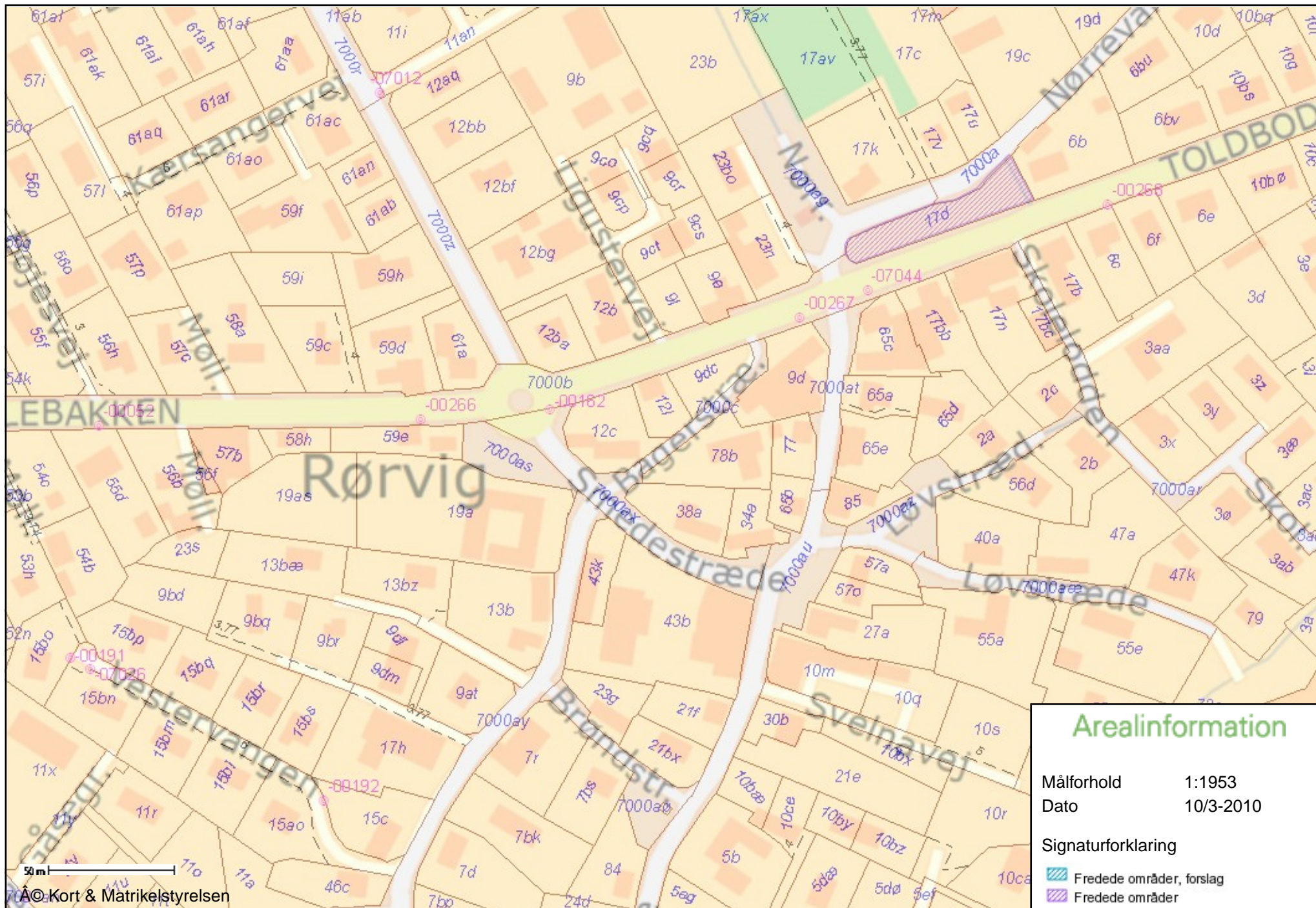
Arnn. Servilublet.

Neergaard/E. Rygaard

Fm.

Genpartens Rigtighed bekræftes.
Dommerkantoret, Nykøbing S.



Rygaard



Arealinformation

Målforhold 1:1953
 Dato 10/3-2010

Signaturforklaring

-  Fredede områder, forslag
-  Fredede områder

50 m