

**Afgørelser – Reg. nr.:**

**Fredningen vedrører:**

**Domme**

**Taksationskommissionen**

**Naturklagenævnet**

**Overfredningsnævnet**

**Fredningsnævnet**

**Kendelser**

**Deklarationer**

**FREDNINGSNÆVNET FOR KØBENHAVN**

Retten i Lyngby  
Lyngby Hovedgade 96  
2800 Kgs. Lyngby  
Telefon: 45 93 61 16  
Telefax: 99 68 48 99

Den 11. november 2009  
FRS nr. 65/06 BH

By- og Landskabsstyrelsen  
Haraldsgade 53  
2100 København Ø

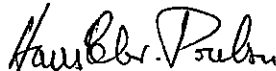
Modtaget i  
By- og Landskabsstyrelsen

**12 NOV. 2009**

**Jr. nr. BLS-121-00099 - fredningsforslag for Saltholm.**

Vedlagt fremsendes kopi af skrivelse af dags dato til Dansk Landbrugsrådgivning samt kopi af cirkulationsskrivelse af 23. oktober 2009.

Fredningsnævnet betragter herefter ovennævnte sag som endeligt afgjort.

  
Hans Chr. Poulsen  
Formand.

# FREDNINGSNÆVNET FOR KØBENHAVN

Retten i Lyngby  
Lyngby Hovedgade 96  
2800 Kgs. Lyngby  
Telefon: 45 93 61 16  
Telefax: 99 68 48 99

Den 11. november 2009  
FRS nr. 65/06 BH

Dansk Landbrugsrådgivning  
Plan & Miljø  
Udkærsvvej 15  
8200 Århus N

## Forslag til ny fredning af Saltholm.

På vegne Saltholmsejerlauget har Dansk Landbrugsrådgivning anmodet om, at der tilkendes ejerlauget en godtgørelse for nødvendige udgifter til sagkyndig bistand under fredningssagens behandling.

Beløbet 17.412,50 kr. er opgjort således:

1 2008: 13 timer á 1.145 kr. =	14.885,00 kr.
1 2009 0,5 timer á 1.215 kr. =	607,50 kr.
Udlæg til sagkyndig udtalelse (excl. moms)	<u>1.920,00 kr.</u>
I alt	<u>17.412,50 kr.</u>

Der er fremsendt dokumentation for, at beløbet 1.920,- kr. + moms, i alt 2.400 kr. til dækning af sagkyndig udtalelse fra Gefion Kvægrådgivning er betalt.


Fredningsnævnet godkender herved i medfør af naturbeskyttelseslovens § 47, at der udbetales Saltholmsejerlauget 17.412,50 kr. til dækning af udgifterne.

Afgørelsen kan i medfør af § 47, 2. pkt. ikke påklages.

Behandlingen af fredningsforslaget blev endeligt afgjort ved fredningsnævnets kendelse af 19. juni 2009, som ikke er påklaget. Betingelsen for udbetaling er derfor opfyldt jf. § 49, stk. 1.

I henhold til § 49, stk. 1, udbetales beløbet af Miljøministeren. Staten afholder 3/4 af beløbet. Den sidste 1/4 afholdes af vedkommende kommune jf. § 49, stk. 3.

Kopi af denne skrivelse er fremsendt til By- og Landskabsstyrelsen under henvisning til jr. nr. BLS-121-00099 og til Tårnby kommune.

  
Hans Chr. Poulsen  
Formand.

FREDNINGSNÆVNET FOR KØBENHAVN

Retten i Lyngby  
Lyngby Hovedgade 96  
2800 Kgs. Lyngby  
Telefon: 45936116  
Telefax: 99 68 48 99

23  
Den 20. oktober 2009  
FRS nr. 65/06 sum

Birthe Aasted  
P.G. Ramms Allé 23, 1.tv.  
2000 Frederiksberg

MODTAGET  
- 3 NOV. 2009  
RETTEIN I LYNGBY

Over vedlagte sag vedrørende dispensation vedrørende Saltholm

skal jeg udbede mig Deres erklæring, som bedes påtegnet denne skrivelse, hvorefter sagen bedes videresendt til Leif Eibert Olsen, Lyrens Allé 20, 2770 Kastrup til hans erklæring og tilbagesendelse af ham hertil, når han har afgivet sin erklæring på skrivelsen.

Indstilling: Det godkendes, at der ydes Saltholmslauget 17.412,50 kr. i godtgørelse til sagkyndig bistand.

Beløbet skal betales af By- og Landskabsstyrelsen med tre fjerdedele og af Tårnby kommune med resten.

Tårnby kommune har ikke svaret på anmodningen om udtalelse.

NB: Dersom det findes, at et møde er nødvendigt for at tage stilling til sagen, bedes det fremsendte returneret til fredningsnævnet med oplysning herom.

Frakerede kuverter vedlægges.

*Hans Chr. Poulsen*  
Hans Chr. Poulsen  
Formand

*Enig i indstillingen.*

*24/10-09*  
*[Signature]*

*Enig i indstillingen*

*Kas. 2/11-09*

*[Signature]*

# FREDNINGSNÆVNET FOR KØBENHAVN

Retten i Lyngby  
Lyngby Hovedgade 96  
2800 Kgs. Lyngby  
Telefon: 99 68 48 00  
Telefax: 99 68 48 99

Den 19. juni 2009  
FRS nr. 65/06 BH

Skov- og Naturstyrelsen  
Haraldsgade 53  
2100 København Ø

Modtaget i  
Skov- og Naturstyrelsen

22 JUNI 2009


## Fredning af Saltholm.

Vedlagt fremsendes fredningsnævnets afgørelse af 19. juni 2009 om fredning af Saltholm.

Afgørelsen kan ifølge naturbeskyttelseslovens 43, stk. 3, påklages af

1. Ejere og brugere
2. enhver, der under sagen har givet møde for nævnet eller har fremsat ønske om underretning om sagens afgørelse,
3. statslige- og kommunale myndigheder, hvis interesser berøres af forslaget, samt
4. organisationer med videre, som antages at have en væsentlig interesse i afgørelsen.

Klagen skal inden 4 uger sendes skriftligt til Naturklagenævnet, Rentemestervej 8, 2400 København NV.

  
Hans Chr. Poulsen  
Formand

## Afgørelse

### om fredning af

### Saltholm

**afsagt den 19. juni 2009 af Fredningsnævnet for København**

Saltholm er fredet ved Overfredningsnævnets afgørelse af 27. december 1983.

Københavns Amt har den 7. november 2006 rejst sag om ændring af fredningen.

Søterritoriet omkring den sydlige del af øen er omfattet af bekendtgørelse af 20. august 1993 om fredning af vandarealerne omkring Saltholm.

Saltholm ejes af Saltholm Ejerlaug som fællesejendom for samtlige græsningsberettigede ejere af Saltholmshartkornet, jf. Saltholmsloven af 30. juni 1919. Ejerlauget købte Saltholm af staten i 1873.

Saltholmøen er en 18 km<sup>2</sup> stor flad ø midt i Øresund, ud for Amager.

Saltholm er beliggende i landzone og er i regionplan 2005 udpeget som et område af særlig landskabelig, kulturhistorisk interesse og som biologisk kerneområde for særlige fredningsinteresser for plante- og dyreliv. Miljøministeriet, Skov- og Naturstyrelsen, har i 1987 udpeget Saltholm som større nationalt naturområde, og Saltholm med omgivende fladvand er i henhold til EF-fuglebeskyttelsesdirektivet af 2. marts 1979 udpeget som EF-fuglebeskyttelsesområde nr. 110. Endvidere er Saltholm udpeget som EF-habitat-område i henhold til habitatdirektivet af 21. maj 1992 om bevaring af naturtyper samt vilde dyr og planter (Natura 2000 områder).

Saltholm består overvejende af naturtypen strandeng (omfattet af naturbeskyttelseslovens § 3 om beskyttede naturtyper). Øen har traditionelt været udnyttet landbrugsmæssigt som græsningsområde for kreaturer mv. uden anvendelse af gødskning og sprøjtning.

Københavns Amt har ønsket en revidering af fredningsbestemmelserne blandt andet med henblik på at kunne tilrettelægge og fastholde en målrettet, samlet plejestrategi og udføre en optimal pleje under hensyn til de forskellige naturinteresser på øen, derunder især i forhold til Natura 2000 forpligtelserne, og at overføre tilsyn og spørgsmål om jagtforhold til statslig administration.

### **Sagens behandling.**

Forslaget blev bekendtgjort i landsdækkende og lokale aviser og i Statstidende.

Der var offentligt møde den 5. juli 2007.

Fredningsnævnet for København har besigtiget området den 6. september 2007.

### **Bemærkninger og forslag**

Der blev modtaget følgende bemærkninger og forslag:

**By- og Landskabsstyrelsen** har foreslået den gældende fredning bibeholdt, dog med en ændring af en af formålsbestemmelserne, og at fredningens § 3, stk. 1 og 2, om jagt skal udgå. Det er herefter hensigten, at jagten skal omfattes af en ændring af den gældende bekendtgørelse om fredning af vandarealerne omkring Saltholm.

**Tårnby kommune, Danmarks Naturfredningsforening og Saltholmsejerlauget** har udarbejdet en ny fredningstekst. **Tårnby kommune** har dog tilsluttet sig **By- og Landskabsstyrelsen** for så vidt angår jagten.

**Skov- og Naturstyrelsen og Dansk Ornitologisk Forening** har tilsluttet sig **By- og Landskabsstyrelsens** forslag.

**Friluftsrådet** har ønsket mulighed for renovering af Saltholm Batteri og fri adgang dertil uden for fuglenes yngletid.

**Saltholmsejerlauget** har senere foreslået, at sagen afvises med henblik på at afvente Natura 2000-planen.

Fredningsnævnet har forespurgt **By- og Landskabsstyrelsen** under henvisning til miljømålslovens kapitel 14, hvor langt man er nået med hensyn til Natura 2000-planens tilvejebringelse.

**By- og Landskabsstyrelsen** har meddelt, at de kommunale handleplaner, eksempelvis for Saltholm, næppe kan forventes at foreligge før tidligst i sidste halvår af 2010.

### **Fredningsnævnets bemærkninger**


Fredningsnævnet har ikke ved sagens behandling fundet, at der foreligger presserende omstændigheder, som kan begrunde, at der skal ske en ændring af den gældende fredning af Saltholm nu. Dette gælder også dens bestemmelse vedrørende jagt. Nævnet tager derfor Saltholmsejerlaugets påstand om afvisning til følge.

Der træffes herefter følgende

**a f g ø r e l s e :**


Den rejste sag om ændring af Overfredningsnævnets afgørelse af 27. december 1983 om fredning af øen Saltholm med omliggende småøer afvises.

Fredningsnævnet for København, den 19. juni 2009




Birthe Aasted

Udpeget af Miljøministeriet



Leif E. Olsen

Udpeget af Tårnby kommune



Hans Chr. Poulsen

Formand



FORSLAG>

FREDNINGSNÆVNET FOR KØBENHAVN  
FREMTIDSVEJ 1  
2860 SØBORG  
TELEFON 39 69 32 19  
TELEFAX 39 66 10 48

REG. NR. 8083.01

FRS nr. 65/2006 - Jm

Modtaget i  
Skov- og Naturstyrelsen

15.12.2006


Vedrørende Saltholm

Vedlagt fremsendes et af Københavns amtsråd fremsatte forslag til ændring af fredning af Saltholm.

I henhold til Naturbeskyttelseslovens § 37, stk. 2, må der ikke foretages noget, der strider mod fredningens formål. Overtrædelse kan medføre bødestraf.

Der vil senere blive indkaldt til offentligt møde om fredningsforslaget.

Fredningsnævnet for København, Fremtidsvej 1, 2860 Søborg.

  
Hans Chr. Poulsen  
formand

Forslag  
til  
ændring  
af  
fredning  
af  
Saltholm

## Redegørelse – og forslag til fredningsbestemmelser for Saltholm

### Indledning

Københavns Amt ønsker herved i henhold til bestemmelserne i naturbeskyttelseslovens § 33 at rejse fredning for Saltholm, Det fredede område omfatter landarealerne på Saltholm samt småøerne (Svaneklapperne) umiddelbart sydøst for selve hovedøen, i alt ca. 1.600 ha.

### Tidligere fredning

Saltholm er fredet ved Overfredningsnævnets afgørelse af 27. december 1983.

Udover fredningsbestemmelserne for landarealerne er søterritoriet omkring den sydlige del af øen omfattet af "bekendtgørelse af 3. januar 1992 om fredning af vandarealerne omkring Saltholm" Denne frednings formål er at beskytte de natur- og kulturhistoriske værdier, der knytter sig til fladvandet, og skal herudover supplere landfredningen fra 1983.

### Redegørelse

Saltholm med omliggende småøer er beliggende i Tårnby Kommune i Øresund mellem København og Malmø. Saltholm ejes af Saltholm Ejerlaug som fællesejendom for samtlige græsningsberettigede ejere af Saltholmhartkornet, jf. Saltholmsloven af 30. juni 1919.

Saltholm er beliggende i landzone og er i regionplan 2005 udpeget som et område af særlig landskabelig, kulturhistorisk interesse og som biologisk kerneområde for særlige fredningsinteresser for plante- og dyreliv. Miljøministeriet, Skov- og Naturstyrelsen har i 1987 udpeget Saltholm som større nationalt naturområde, og Saltholm med omgivende fladvand er i henhold til EF-Fuglebeskyttelsesdirektivet af 2. marts 1979 udpeget som EF-Fuglebeskyttelsesområde nr. 110. Endelig er Saltholm udpeget som EF-Habitatområde i henhold til Habitatdirektivet af 21. maj 1992 om bevaring af naturtyper samt vilde dyr og planter, (Natura 2000 områder).

Saltholm består overvejende af naturtypen strandeng (omfattet af naturbeskyttelseslovens § 3 om beskyttede naturtyper). Øen har traditionelt været udnyttet landbrugsmæssigt som græsningsområde for kreaturer mv. uden anvendelse af gødsning og sprøjtning.

### Revideret fredning

Teknisk Forvaltning vurderer, at der er behov for en revidering af fredningsbestemmelserne, bl.a. med henblik på,

- at kunne tilrettelægge og fastholde en målrettet samlet plejestrategi, og udføre en optimal pleje, under hensyn til de forskellige naturinteresser på øen, herunder især i forhold til Natura 2000 forpligtelserne,
- som følge af de indførte jagtreguleringer på søterritoriet, at overføre tilsyn og spørgsmål om jagtforhold til administration i Staten via bekendtgørelser, som det er normalt ved fredninger og jagt.

## **Naturpleje**

Udover hensynet til flysikkerheden skal plejen på Saltholm tilrettelægges ud fra en række specielhensyn og afvejninger til arter og naturtyper af lokal, regional, national og international interesse. Disse interesser kan kun gennemføres optimalt, hvis der gives mulighed for udarbejdelse af samlede plejeplaner, der fastlægger såvel aktuelle som langsigtede plejestrategier og –tiltag.

## **Jagt.**

Saltholm Ejerlaug udlejer jagten til et jagtselskab. Efter de gældende fredningsbestemmelser skal jagtens omfang og udøvelse ligge på samme niveau, som ejerlaugets jagtkontrakt af den af 31. december 1979 angiver. Københavns amt har som tilsynsmyndighed for fredningen også tilsyn med jagtforholdene. Tilsynet med jagtudøvelsen er vanskeligt at gennemføre, da amterne ikke er gearet til - og har tradition for den slags tilsyn.

Skov- og Naturstyrelsen, som administrerer jagtloven og forestår tilsyn med jagtforhold og vildtreservatbestemmelser, har siden 1993 haft tilsyn med jagtforholdene på Saltholms søterritorium.

På grund af det indførte jagtforbud på søterritoriet omkring den sydlige del af Saltholm ønsker Staten i forbindelse med revision af bekendtgørelsen om jagt på søterritoriet, at indføre jagtrestriktioner på den sydlige del af Saltholm, således, at der er overensstemmelse mellem land- og vandjagten.

På den baggrund foreslås det, at forholdene omkring landjagten på Saltholm, forhold som normalt hører under jagtloven og Statens administration, udtages af fredningen og overføres til Skov- og Naturstyrelsen, således at forholdene omkring hvor – og hvordan der drives jagt, administreres af den samme myndighed.

Teknisk Forvaltning anser, at det vil være mest hensigtsmæssigt, at betragte jagtforholdene på - og omkring Saltholm i en helhed og indarbejde dem i reservaterbestemmelserne med Staten som tilsynsmyndighed.

## **Fredningsbestemmelser**

### **§ 1**

#### **Fredningens Formål**

Fredningens hovedformål er at opretholde områdets funktion som et raste – og yngleområde for vandfugle.

Fredningen tilsigter tillige at bevare de botaniske, kulturhistoriske og landskabelige værdier, der knytter sig til området.

Fredningen har desuden til formål at understøtte Danmarks internationale forpligtelse i forbindelse med Saltholms status, som EF-fuglebeskyttelsesområde og -habitatområde.

Det er endeligt et formål, at varetage ovennævnte hensyn under respekt af flysikkerheden.

### **§ 2**

#### **Arealernes drift**

Området skal søges bevaret i dets nuværende tilstand.

Arealerne må derfor som hidtil anvendes til høslet og græsning med kreaturer, heste, får og gæs. Opdyrkning er ikke tilladt, men på de indhegnede vænger må der som tidligere foretages udsåning af kultur-græsser med henblik på høslet og græsning.

Der må ikke ske udsætning af fugle og andre dyr på øen til jagtformål.

Udover vedligeholdelse af eksisterende beplantninger, må der ikke foretages yderligere tilplantning. Fredningen er ikke til hinder for, at der plantes omkring beboelse. Beplantning skal ske med naturligt hjemmehørende arter.

Der må ikke foretages yderligere afvanding, og der må ikke ske ændringer i terrænet, herunder indvinding af forekomster i jorden.

Der må kun opføres ny bebyggelse, herunder læskure for kreaturer, hvis bebyggelsen er et nødvendigt led i landbrugsdriften.

Der må ikke etableres andre faste konstruktioner og anlæg end bygninger. Eksempelvis må der ikke anbringes vindmøller (med mindre det tjener landbrugsdriften), tårne og master eller etableres skydebaner, motorbaner eller lossepladser.

Der må ikke anbringes campingvogne og teltning må ikke finde sted.

Ejerlauget må uanset fredningen foretage anlægs- og byggearbejder på Barakkebroen.

Uanset de foranstående bestemmelser i denne paragraf er fredningen ikke til hinder, for at ejerlauget foretager driftsændringer, som skal sikre beboelse på øen og forsat drift af denne, forudsat at det ikke vil komme i strid med fredningens hovedformål.

Foranstaltninger, som ikke umiddelbart er tilladt i henhold til de øvrige bestemmelser i denne paragraf, skal dog forelægges Fredningsnævnet til godkendelse, forinden de bringes til udførelse, så det sikres, at de ikke vil komme i strid med fredningens hovedformål

### § 3

Fredningen er ikke til hinder for, at Københavns Lufthavne A/S foretager eller forestår den fuglebekæmpelse, som lufthavnsvæsenet skønner påkrævet for at minimere risikoen for flyulykker.

### § 4

#### Naturpleje

Til opnåelse af fredningens hovedformål og til sikring af flysikkerheden er det en forudsætning at plejeforanstaltninger udføres på baggrund af en samlet plan som nævnt i § 5. Plejemyndigheden tillægges Københavns Amt.

Uanset § 2 kan plejemyndigheden i henhold til en plejeplan foretage tilstandsændringer og andre foranstaltninger, der skønnes egnet til at forbedre forholdene for dyre- og plantelivet eller findes hensigtsmæssige for at opretbeholde eller forbedre de landskabelige, biologiske og kulturhistoriske værdier.

## § 5

### Plejeplaner

For at en plejeplan skal kunne danne grundlag for plejemyndighedens udøvelse af beføjelser efter § 5, skal planen være udarbejdet for hele øen af plejemyndigheden.

Planen skal redegøre for de plejeforanstaltninger og anlægsarbejder, som påtænkes udført i de følgende højst 5 år,

Plejeplanen skal tage særligt sigte på at forbedre yngle- og rastemulighederne for strandengenes karakter-fugle og samtidigt at minimere muligheden for kollisioner mellem fly og fugle.

Der skal være givet grundejeren, Danmarks Naturfredningsforening og Miljøministeriet lejlighed til at udtale sig om plejeplanen. Uenighed forelægges fredningsnævnet til afgørelse.

## § 6

### Offentlighedens adgang

Plejemyndigheden, Københavns Amt kan af hensyn til bevarelsen af plante- og dyrelivet fastsætte regler for begrænsning og regulering af offentlighedens færdsel i delområde 2 og 3.

## § 7

### Adgang og færdsel

Landgang må kun ske ved Barrakkebroen.

Syd for en linie langs hegnet fra Holmegård mod øst (delområde 2) må færdsel kun foregå i perioden 16. juli til 31. marts. Linien er vist på fredningskortet.

På den sydligste del af øen syd for en linie fra den nuværende teleforstærkerstation til Jernbaneklap (delområde 3) må der ikke foregå færdsel. Linien er vist på fredningskortet.

Bestemmelserne i stk. 1-3 gælder ikke for medlemmerne af ejerlauget og heller ikke for adgang i forbindelse med lufthavnens fuglebekæmpelse.

Bestemmelserne i stk. 2 og 3 gælder ikke for nødvendig færdsel i forbindelse med landbrugsdriften.

Det pålægges tilsynsmyndigheden efter aftale med ejerlauget at orientere, f. eks med skiltning om begrænsningerne i offentlighedens færdselsret.

## § 8

### Særbestemmelse

Den tidligere Telegrafstation fjernes og nedrives ved plejemyndighedens foranstaltning.

## **§ 9**

### **Dispensation**

Dispensation kan meddeles af Fredningsnævnet i medfør af § 51 såfremt det ansøgte ikke kommer i strid med fredningens formål.

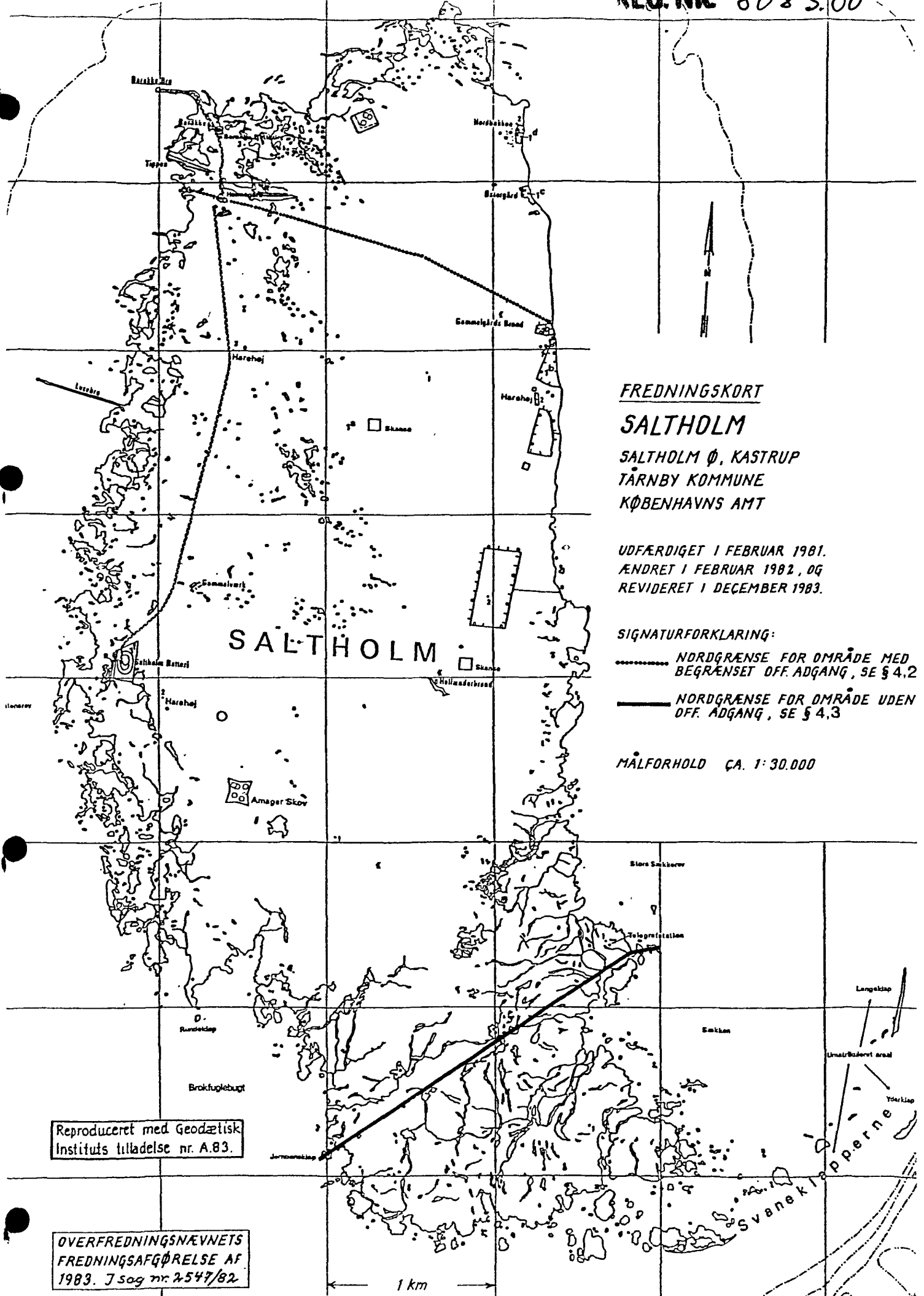
Fredningsnævnets dispensation træder i stedet for bestemmelserne i Naturbeskyttelseslovens § 15 (strandbeskyttelseslinie) og § 3 (beskyttede naturområder) samt planlovens § 35.

## **§ 10**

### **Ophævelse**

Naturklagenævnets afgørelse af den 27. december 1983, tinglyst den 2. januar 1984 ophæves





**FREDNINGSKORT**

**SALTHOLM**

SALTHOLM Ø, KASTRUP  
TÅRNBY KOMMUNE  
KØBENHAVNS AMT

UDFÆRDIGET I FEBRUAR 1981.  
ÆNDRET I FEBRUAR 1982, OG  
REVIDERET I DECEMBER 1983.

**SIGNATURFORKLARING:**

- NORDGRÆNSE FOR OMRÅDE MED BEGRÆNSET OFF. ADGANG, SE § 4,2
- NORDGRÆNSE FOR OMRÅDE UDEN OFF. ADGANG, SE § 4,3

MÅLFORHOLD CA. 1:30.000

Reproduceret med Geodætisk  
Instituts tilladelse nr. A.83.

OVERFREDNINGSNÆVNETS  
FREDNINGSAFGØRELSE AF  
1983. J sag nr. 2547/82

1 km



**DISPENSATIONER>**

**Afgørelser – Reg. nr.: 08083.00**

**Dispensationer i perioden: 15-08-2007**

Dommerkontoret  
 Hummeltoftevej 10  
 2830 Virum  
 Telefon: 45 85 33 55  
 Telefax: 45 85 33 19

Den 15. august 2007  
 FRS nr. 31/07 sum

Modtaget i  
 Skov- og Naturstyrelsen

20 AUG. 2007

Zoologisk Museum  
 Universitetsparken 15  
 2100 København Ø

KOPI

FRS 31/2007

### Ansøgning om dispensation til fuglemærkning

I skrivelse af 3. maj 2007 har Zoologisk Museum ansøgt om dispensation fra fredningsbestemmelserne for Saltholm til at udføre ringmærkning af trækfugle i vænget nordøst for Hollænderbrønden og til landgang i forbindelse dermed.

Det fremgår af ansøgningen, at Zoologisk Museum samarbejder med Skov- og Naturstyrelsen om ringmærkning i Danmark, og at ringmærkning på Saltholm bruges videnskabeligt.

Tårnby kommune har fremsendt ansøgningen til Fredningsnævnet og har i skrivelse af 10. maj 2007 blandt andet udtalt:

*"Ansøgningen er afleveret personlig af Jan Egerod og i den forbindelse er der afgivet følgende supplerende oplysninger:*

*Man forestiller sig at adgangen til området sker ved brug af en mindre pram som sejles ud fra nordøst siden af øen uden for området med adgangsbegrænsninger og efterfølgende landgang på østkysten lige ud for det sydlige vænge i ca. 250 m's afstand fra vænget. Tidsmæssigt forestiller man sig opgaven udført i løbet af 3-4 3-dages perioder i tidsrummet 1. april til ultimo maj. Fuglene fanges ved hjælp af et spejlnet, som opsættes i vængets kantbevoksning.*

*Forvaltningens bemærkninger.*

*Det vurderes, at der er en god videnskabelig begrundelse for det ansøgte. Ligeledes vurderes det, at fuglemærkningen kan ske med en minimal forstyrrelse af den øvrige natur, idet det forudsættes, at man i forbindelse med selve arbejdet med opsætning af net og mærkning af fuglene så vidt muligt opererer indenfor vængets afgrænsning i ly af kantbevoksningen."*

Fredningsnævnet meddeler herefter i medfør af naturbeskyttelseslovens § 50, stk. 1, den ansøgte dispensation til såvel den gældende fredning som til det fremsatte forslag til ændring af fredningen.

SWS-121-00200  
 11


Kopi af denne skrivelse sendes til Tårnby kommune, Miljøcenter Roskilde, Skov- og

Naturstyrelsen og Danmarks Naturfredningsforening m.fl. Der kan inden 4 uger fra den dag, denne afgørelse er modtaget, klages til Naturklagenævnet over afgørelsen. Klagen skal ifølge lov om naturbeskyttelse § 87 indgives skriftligt inden fristens udløb til Fredningsnævnet, der videresender den til Naturklagenævnet.

Det er en betingelse for Naturklagenævnets behandling af en klage, at klageren indbetaler et gebyr på 500 kr. til Naturklagenævnet, der vil sende en opkrævning på gebyret, når klagen er modtaget fra Fredningsnævnet. Naturklagenævnet vil ikke påbegynde behandling af klagen, før gebyret er modtaget. Vejledning om gebyrordningen kan findes på Naturklagenævnets hjemmeside [www.nkn.dk](http://www.nkn.dk).

Tilladelsen må i henhold til § 87, stk. 3, ikke udnyttes, før klagefristen er udløbet, eller behandling af en eventuel klage måtte være afsluttet.

I henhold til naturbeskyttelseslovens § 50, stk. 1, jf. § 66, stk. 2, bortfalder tilladelsen, hvis den ikke udnyttes inden 3 år efter, at den er meddelt.



Hans Chr. Poulsen  
formand