

Afgørelser – Reg. nr.: 07990.00

Fredningen vedrører: Københavnske Parker

Domme

Taksationskommissionen

Naturklagenævnet

Overfredningsnævnet

Fredningsnævnet

28-06-2006

Kendelser

Forslag 14-02-1959.

Deklarationer

FREDNINGSNÆVNET >

Gladsaxe, 28. juni 2006

FRS nr. 24/2006 - jm

København kommune
Økonomiforvaltningen, 8. kontor
Rådhuset
1599 København V.

Modtaget i
Skov- og Naturstyrelsen
30 JUNI 2006

SCANNET

Sagsnr. 302572 - fristforlængelse af fredningssag for Københavns Par-ker.

I 1959 rejste Danmarks Naturfredningsforening fredningssag overfor Fredningsnævnet for København vedrørende Bellahøjparken, Degnemosen, Rødkildeparken, Kolonihaveparken, Nørrebroparken, Hørsholm parken, Amorparken, Fredens Park og Christianshavns Vold.

Fredningerne er imidlertid endnu ikke gennemført, men områderne bliver af kommunen i praksis håndteret som fredede, da der er rejst fredningssag.

Efter Naturbeskyttelseslovens § 37 a, stk. 1, bortfalder et fredningsforslag, såfremt fredningsnævnet ikke har truffet afgørelse inden 2 år efter sagens rejssning. Det fremgår af lov nr. 454 af 9. juni 2004, at fristen for så vidt angår verserende fredningssager regnes fra lovens ikrafttræden den 1. oktober 2004.

Dette betyder, at ovennævnte fredningssager bortfalder den 1. oktober 2006.

På denne baggrund har Københavns Kommunes Økonomiudvalg den 1. november 2005 besluttet, at økonomiforvaltningen inden 1. juni 2007 skal udarbejde fredningsforslag for ovennævnte parker.

I skrivelse af 6. april 2006 har De anmodet om, at Fredningsnævnet i medfør af Naturbeskyttelseslovens § 37a, stk. 3, forlænger 2 års fristen. De har anført, at arbejdet med at udarbejde fredningsforslag er i gang og skrider godt frem. Det er imidlertid et problem, at beskyttelsen af parkerne vil bortfalde den 1. oktober 2006.

De har i skrivelsen begrundet anmodningen således:

"Vi mener, at der med den store mængde af fredningssager, der blev indledt med fredningspåstanden, og det antal af fredninger, der resterede ved fristens indførelse, foreligger et særligt tilfælde. Endvidere vil vi anføre, at lovens bestemmelser primært tilsigter at beskytte grundejere mod virkningerne af meget lange sagsforløb med deraf følgende rådighedsindskrænkninger. Idet Københavns kommune med ganske små undtagelser selv er ejer af de arealer, der er omfattet af fredningspåstanden, finder vi ikke, at lovens sigte modvirkes ved at forlænge fristen.

SNS-121-22/06

2


Vi ønsker, at der ikke hersker tvivl om, at Bellahøjparken, Degnemosen, Rødkildeparken, Kolonihaveparken, Nørrebroparken, Hørsholm Parken, Amorparken, Fredes Park og Christianshavns Vold er beskyttet i den periode, der går indtil der træffes endelig afgørelse i fredningssagen. Det er vores forventning, at et fredningsforslag kan foreligge hurtigere end den af Økonomiudvalget truffne beslutning kræver, og formentlig allerede forelægges Borgerrepræsentationen i indeværende år med henblik på fremsendelse til Fredningsnævnet".

Danmarks Naturfredningsforening har i skrivelse af 3. maj 2006 anbefalet, at Fredningsnævnet forlænger 2 års fristen. Det er anført, at Danmarks Naturfredningsforening, såfremt fristen ikke forlænges - alene eller i samarbejde med kommunen - vil rejse fredningssag inden den 1. oktober 2006.

Fredningsnævnet forlænger herved i medfør af Naturbeskyttelseslovens § 37a, stk. 3, den i Naturbeskyttelseslovens § 37a, stk. 1, anførte 2 års frist med 2 år for så vidt angår de i 1959 rejste fredningssager vedrørende Bellahøjparken, Degnemosen, Rødkildeparken, Kolonihaveparken, Nørrebroparken, Hørsholmparken, Amorparken, Fredens Park og Christianshavns Vold.

Kopi af denne skrivelse er fremsendt til Skov- og Naturstyrelsen og Danmarks Naturfredningsforening m.fl. Der kan inden 4 uger fra den dag, denne afgørelse er modtaget, klages til Naturklagenævnet over afgørelsen. Klagen skal ifølge lov om naturbeskyttelse § 87 indgives skriftligt inden fristens udløb til nærværende fredningsnævnet, der videresender den til Naturklagenævnet.

Det er en betingelse for Naturklagenævnets behandling af en klage, at klageren indbetaler et gebyr på 500 kr. til Naturklagenævnet, der vil sende en opkrævning på gebyret, når klagen er modtaget fra fredningsnævnet. Naturklagenævnet vil ikke påbegynde behandlingen af klagen, før gebyret er modtaget. Vejledning om gebyrordningen kan findes på Naturklagenævnets hjemmeside www.nkn.dk.


Hans Chr. Poulsen
formand

KENDELSER>

1-111/013560

SCANNED

Til

naturfredningsnævnet for København,

Tinglysningskontoret,
Hestemøllestræde 4,
K.

Vedr.: Storkøbenhavns parkomraader.

Ud fra erkendelsen af den uvurderlige betydning de storkøbenhavnske parker har som rekreative omraader for byens befolkning, og ud fra ønsket om at disse parkomraaders landskabelig-æstetiske værdi maa blive bevaret og i videst muligt omfang sikret mod indgreb bl.a. som følge af storbyens vækst, skal Danmarks Naturfredningsforening efter forhandling med forskellige interesserede kredse - herunder først og fremmest Foreningen til Hovedstadens forskønnelse, der har vist spørgsmaalet megen interesse - herved tillade sig overfor Fredningsnævnet for København at rejse fredningssag for de paa medfølgende kort (bilag 1) angivne parkomraader.

Fredningspaastanden: Parkerne skal i deres fulde omfang bevares i alt væsentligt i uforandret stand med adgang for offentligheden som nu; de skal kunne drives med samme hovedsigte som nu, hvad enten vægten lægges paa det parkmæssige, det sportsmæssige, det forstmæssige eller det botaniske, naar blot almenhedens adgang til rekreativ udnyttelse ikke herved begrænses.

Der maa ikke paa de nævnte omraader anbringes bygninger, boder, skure, master, reklameskilte eller andre skæmmende indretninger, ligesom der ikke uden fredningsnævnets samtykke maa foretages ændring i terrænet, fjernelse af bevoksninger, fældning af træer m.v. opfyldning af kanaler eller søer bortset fra regulering, der tjener

endnu til: foranstaltninger

SNS-121-2106

rende værdier.

For saadanne parkomraaders vedkommende, hvor videnskabelige hensyn har været overvejende for deres anlæg, og hvor der allerede indenfor omraadet findes bebyggelse, der tjener disse hensyn, skal bebyggelsen dog kunne ændres under hensyn til hovedformaalet paa betingelse af, at ændringen godkendes af fredningsnævnet.


Med hensyn til parkomraader langs hvis grænse der ikke allerede findes randbebyggelse udenfor arealet, og hvor der ikke ved byplan eller andre bestemmelser er fastlagt særlige retningslinier herfor, skal der ved nævnets mellemkomst søges tilvejebragt aftaler med de paagældende kommuner om fastlæggelse af byggehøjde og eventuel udformning af bebyggelse, som tager skyldige hensyn til parkomraadets karakter og den eksisterende bevoksning.

Den endelige afgrænsning af de af fredningspaastanden omfattede arealer fastlægges under sagens behandling for nævnet.

P. f. v.

e. b.

Deres ærbødige




ekspeditionschef

Tiltrædes.

For: FORENINGEN TIL HOVEDSTADENS FORSKØNNELSE:



C.B. Christoffersen



Tyge Holm



P. S. Til kommende nævns møder bedes ogsaa Foreningen til Hovedstadens Forskønnelse indbudt.

I skrivelser af 7 og 15 oktober 1958 har
Danskmarks Naturfredningsforening overført Naturfredningsnævnet for
København rejst frednings sag for de københavnske parkområder.

Den før nævnet nedlægte påtænk går ud på, at
de omdannede områder " fredes - for så vidt de ikke allerede måtte
være fredede eller ved anden foranstaltning måtte være beskyttede på
tilsvarende måde - således :

De skal i deres fulde omfang bevares i alt
væsentligt i uforandret stand med adgang for offentligheden som hidtil,
de skal kunne drives med samme hovedsigte som nu, hvad enten vægten
lægges på det parkmæssige, det sportsmæssige, det forstærkesige, det
botaniske eller andet, når blot almenhedens adgang til rekreativ
udnyttelse ikke derved begrænses. "

Under henvisning hertil skal nævnet i henhold
til bestemmelserne i § 22 i lov nr. 140 af 7 maj 1937 om naturfredning
henlede opmærksomheden på, at der ikke må foretages nogen foran-
staltning, der kan danne hindring for eller vanskeliggøre frednings-
sagens gennemførelse.

Nævnet skal derhos anmode om at få meddelelse
om, hvem der måtte blive udpeget til på Magistratens vegne at føre
forhandlinger med nævnet om fredningens eventuelle gennemførelse på
de under kommunen hørende områder, der er oplyst at være følgende:

Parker og anker.

Anager strandpark	matr.nr. 145 a m.fl. Sundbyvester.
Bellahøj park, Dagemosen	" " 9 a, 1009 m.fl. Utterslev
Brønshøj park	" " 8 f m.fl. Brønshøj
Christianshavns vold, en del af	" " 522 m.fl. Christianshavn
Dachusengen	" " 1 Dachusgen
Indhaven	" " 927 m.fl. Udenbys Vester

Årstadvej, park ved	matr.nr. 1004 m.fl. Sundbyvester
Esplanaden	umatr. Østervold
Filleparken	" " 157 og 158 A Udenbys Klædebo.
Grønholtparken	" " 3082 m.fl. Vanløse.
	" " 3219 Brønshøj
Hans Tavsens park	" " 3835 Udenbys Klædebo
Grønningsen	" " 809 m.m. Østervold
Hørrestrup Åa, arealer ved	" " 2005 m.fl. Husum
Husumparken	" " 2090 Husum
Jørgensen	" " 37 a m.fl. Husum
Kanstrup Fort	" " 3490 m.fl. Sundbyvester
Kildevældsparken	" " 5052 Udenbys Klædebo
Kirkenossen	" " 11 Brønshøj
Krisson	umatr.
Langelinie	" " 357 Sankt Anne Øster og umatr. Østervold
Lergravsparken	" " 3614 Sundbyvester
Lerupparken	" " 243 m.fl. Utterslev
Lundeskoven	" " 941 Esdrup
Nørrebro parken	umatr. Udenbys Klædebo
Stadsgraven, anlag ved	" " 522 Christianshavn
Tivoli	" " 183 Vester vold
Utterslev mosø	" " 38 m.fl. Husum
	" " 11 " Brønshøj
Vigerslev park	" " 366 m.fl. Vigerslev
Ørstedsparken	umatr. Nørrevold
Østre anlag	" Østervold
<u>Vandarealer.</u>	
Skt. Jørgens sø, Peblingesø og Sorteindsø	umatr.
Esdrup sø	matr.nr. 14 Esdrup
<u>Kirkegårde:</u>	
Vestre kirkegård	matr.nr. 18 f, 19 h, 19 m m.fl. Valby
Assistens "	" " 25 A, 25 B m.fl. Udenbys Klædebo
Garnisons "	" " 37, 890 og 891 m.fl. Østervold
Bispebjerg "	" " 1 d, 3 e, m.fl. Utterslev
Sundby "	" " 6 a, 6 c, 3313 m.fl. Sundbyvester.
Vor Frelsers "	" " 10 og 25 Amagerbro
<u>Idrætsanlæg:</u>	
Valby idrætspark - Valby parken	matr.nr. 2 c, 1966 m.fl. Valby
Sundby idrætspark	" " 1004, 1100 m.fl. Sundbyvester

Adresser:

Skyløbsmandshaven	matr.nr. 1580 Edebyes Vester
Det egentlige Høllandsjornde (udstillingsarealet).	" " 8 h n.fl. Ueterslev.
Kroghjernes parken	" " 163 n.fl. Husum
	" " 933 n.fl. Vanløse
Zastrup fortet	" " 3190 Sundbyvester
Sauforeningspladsen	" " 814 n.fl. Ueterslev

Til

Københavns Magistrat.

Fortegnelse over parkområder m.v. i København.

Supplerende liste til bilag til skrivelse af nov. 1941 fra
Danmarks Naturfredningsforening og Foreningen til Hovedstadens
Forskønnelse.

Kirkegårde: Vestre kirkegård

Assistens "

Carnisons "

Bispebjerg "

Sundby "

Vor Frelzers "

Søndermark "

Mindelunden, Ryvangen.

Idrætsanlæg: Valby idrætspark - Valby parken

Sundby "

Andre: Skydebanehaven

Det egentlige Bellahøjområde (udstillingsarealet)

Krogbjerg parken

Kastrup fortet

Genforeningspladsen

Til

naturfredningsnævnet for København,

Tinglysningskontoret,
Hestemøllestræde 4,
K.

Vedr.: Storkøbenhavns parkomraader.

Ud fra erkendelsen af den uvurderlige betydning de storkøbenhavnske parker har som rekreative omraader for byens befolkning, og ud fra ønsket om at disse parkomraaders landskabelig-æstetiske værdi maa blive bevaret og i videst muligt omfang sikret mod indgreb bl.a. som følge af storbyens vækst, skal Danmarks Naturfredningsforening efter forhandling med forskellige interesserede kredse - herunder først og fremmest Foreningen til Hovedstadens forskønnelse, der har vist spørgsmaalet megen interesse - herved tillade sig overfor Fredningsnævnet for København at rejse fredningssag for de paa medfølgende kort (bilag 1) angivne parkomraader.

Fredningspaastanden: Parkerne skal i deres fulde omfang bevares i alt væsentligt i uforandret stand med adgang for offentligheden som nu; de skal kunne drives med samme hovedsigte som nu, hvad enten vægten lægges paa det parkmæssige, det sportsmæssige, det forstmæssige eller det botaniske, naar blot almenhedens adgang til rekreativ udnyttelse ikke herved begrænses.

Der maa ikke paa de nævnte omraader anbringes bygninger, boder, skure, master, reklameskilte eller andre skæmmende indretninger, ligesom der ikke uden fredningsnævnets samtykke maa foretages ændring i terrænet, fjernelse af bevoksninger, fældning af træer m.v.

Anders til: Landskabsministeren

forberedt til en fortsat opretholdelse eller udbygning af de eksisterende værdier.

For sådanne parkomraaders vedkommende, hvor videnskabelige hensyn har været overvejende for deres anlæg, og hvor der allerede indenfor området findes bebyggelse, der tjener disse hensyn, skal bebyggelsen dog kunne ændres under hensyn til hovedformålet på betingelse af, at ændringen godkendes af fredningsnævnet.


Med hensyn til parkomraader langs hvis grænse der ikke allerede findes randbebyggelse udenfor arealet, og hvor der ikke ved byplan eller andre bestemmelser er fastlagt særlige retningslinier herfor, skal der ved nævnets mellemkomst søges tilvejebragt aftaler med de paagældende kommuner om fastlæggelse af byggehøjde og eventuel udformning af bebyggelse, som tager skyldige hensyn til parkomraadets karakter og den eksisterende bevoksning.

Den endelige afgrænsning af de af fredningspaastanden omfattede arealer fastlægges under sagens behandling for nævnet.

P. f. v.

e. b.

Deres ærbødige




ekspeditionschef

Tiltrædes.

For: FORENINGEN TIL HOVEDSTADENS FORSKØNNELSE:



C.B. Christoffersen



Tyge Holm



P. S. Til kommende nævnsmøder bedes ogsaa Foreningen til Hovedstadens

Idet nævnet fremsender pårørende sag, skal man
tilbede sig en udtalelse fra Rådet, foreløbig dog alene for så vidt
angår Fælledparken og den der projekterede bebyggelse.

Man henleder opmærksomheden på den ligeledes medfølgende
skrivelse af 15 d.m. fra Finansministeriet.

En på nævnets foranledning tilvejebragt tegning
vedlægges i 2 eksemplarer.

Naturfredningsnævnet for
København.

den 28 oktober 1958.

Til
Naturfredningsrådet,
Torvegade 21.

