

Afgørelser – Reg. nr.: 07973.00

Fredningen vedrører: Hove Langdysse

Domme

Taksationskommissionen

Naturklagenævnet 29-11-2000

Overfredningsnævnet

Fredningsnævnet 04-02-2000

Kendelser

Deklarationer

NATURKLAGENÆVNET >

REG. NR. 7973.00

NATURKLAGENÆVNET
SEKRETARIATET

Frederiksborggade 15, 1360 København K

Tlf.: 3395 5700

Fax: 3395 5769

X.400: S=nlkn; P=sdn; A=dk400; C=dk

E-mail: nlkn@nlkn.dk

Skov- og Naturstyrelsen,
Journalen
Haraldsgade 53
2100 København Ø

29. november 2000

J.nr.: 97-111/150-0005

BOP

Fordeles til 5., 6., 8., 9., 10., 11. og 15 kontor

Modtaget i
Skov- og Naturstyrelsen
29. NOV 2000

Vedr. fredningen af et område ved Hove Langdysse i Hove, Ledøje-Smørum
Kommune.

Naturklagenævnet har den 29. november 2000 stadfæstet fredningsnævnets
afgørelse af 2. februar 2000, dog med følgende ændringer:

§ 3, nr. 7 udgår.

§ 8 affattes således:

"§ 8. Fredningen omfatter en del af ejendommen matr.nr. 6i
Hove By, Smørum."

§ 2, stk. 6, berører endvidere matr.nr. 5h, 5i, og 5g Hove By,
Smørum.

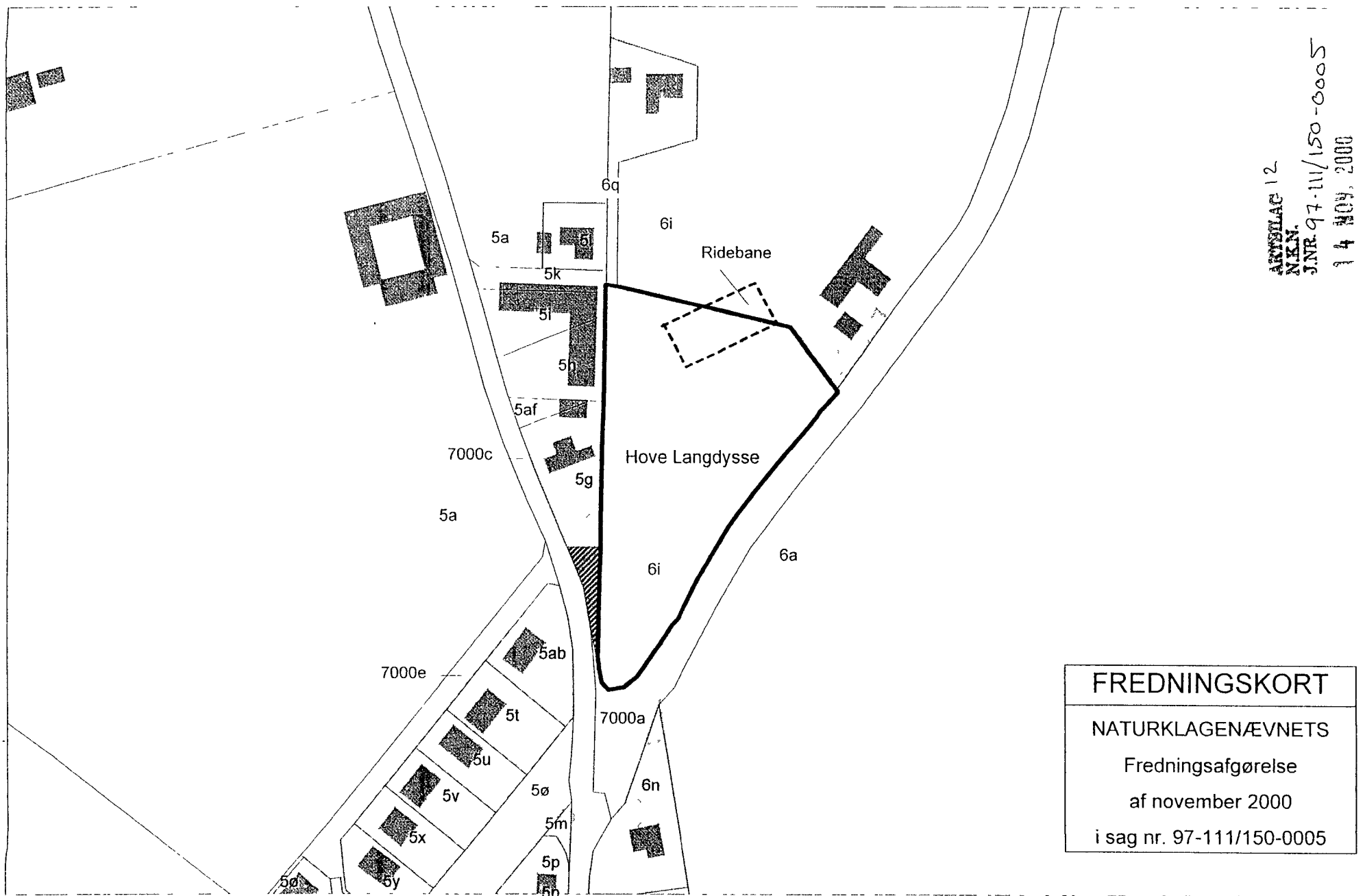
Nyt fredningskort vedlægges.

Med venlig hilsen


Birgitte Orland Pedersen

kontorfuldmægtig

direkte tlf.: 3395 5728



Kort 1. Hove Langdysse, fredningsgrænse

Mål 1:2000

Areal, der udgår af fredningen efter Naturklagenævnets beslutning

FREDNINGSNÆVNET >

Modtaget i
Skov- og Naturstyrelsen
7 FEB. 2000

Vedr. fredning af Hove Langdysse.


Vedlagt fremsendes et eksemplar af den den 2. februar 2000 afsagte kendelse.

Eventuel klage over kendelsen skal efter naturbeskyttelseslovens § 43, stk. 4, indsendes skriftligt til Naturklagenævnet, Frederiksborggade 15, 1360 København K. Klagefristen er 4 uger fra den dag, De har modtaget denne skrivelse.

Klageberettigede er

- 1) ejere og brugere
- 2) Enhver, der under sagen har givet møde for nævnet, eller fremsat ønske om underretning om sagens afgørelse
- 3) Statslige og kommunale myndigheder, hvis interesser berøres af forslaget, samt
- 4) Organisationer m.v., som antages at have en væsentlig interesse i fredningsforslaget.

Søgsmål til prøvelse af fredningsafgørelsens lovlighed skal ske senest 6 måneder efter meddelelsen eller fra bekendtgørelsen.


Hans Chr. Poulsen
formand.

År 2000, den 2. februar afsagde Fredningsnævnet for København følgende

K E N D E L S E:

Den 12. maj 1998 har Københavns amt i henhold til naturbeskyttelseslovens § 33 rejst sag om fredning af et område ved Hove Langdysse i Hove, Ledøje-Smørum kommune.

Amtets redegørelse for fredningssagen.

Hove Langdysse er beliggende i den nordlige del af Hove by på matrikelnummer 6 i Hove by, Smørum, i Ledøje-Smørum Kommune. Langdyssen ligger umiddelbart op til vejen Nonnemosen, hvor vejene grener mod Veksø og Smørumovre. Fra dyssen er der fri udsigt over landskabet mod nordøst og sydøst.

Langdyssen er 1 x 12 x 90 meter med spredte randsten og er en af Sjællands længste langdysser fra yngre stenalder. Den græsklædte langdysse er beliggende på en græsset mark, afgrænset af vej, bebyggelse og marker.

I Københavns amts vestlige del er Hove Langdysse en af kun 2 tilbageværende storstensgrave fra yngre stenalder. Gravanlægget er et monument fra en magtfuld bondebygd i egnen øst for Roskilde Fjord ved Værebros Å og Hove Å. (Kilde: Amtsmuseumsrådet).

Hove Langdysse og den omgivende græsmark bliver i dag afgræsset af heste.

På selve langdyssen findes mindre bevoksninger af hyld, tjørn og mirabel. En del af bevoksningen er udlevet og bør fældes. Der er spredte bunker af marksten, der slører langdyssens form, og som bør fjernes. Stedvis, især på dyssens sider, er der opstået slidskader fra hesteafgræsningen. Slidskaderne er opstået ved, at græstørven er blevet trampet i stykker, og erosionsskader med blottet jord er opstået. Der er foregået afbrænding på selve langdyssen - skadens udstrækning svarer til et afbrændingsfelt på 3 x 3 meter. Det ødelagte græstæppe gør højen meget sårbar over for færdsel.

Bag langdyssen mod nordvest ligger en stor, hvid ladebygning. Der er behov for at få etableret en beplantning mellem bygningen og fortidsmindet, således at der skabes en sammenhængende og ensartet baggrund for langdyssen.

I T-krydset Nonnemosen og Hove Bygade er der et lille parkeringsareal, hvor det er muligt at gøre ophold. Op til parkeringsarealet i det lille haveanlæg har der været opsat en informationstavle. Der er ikke offentlig adgang til fortidsmindet i dag.

Ejerne af ejendommen, hvorpå dyssen er beliggende, har indledningsvis stillet sig positivt over for en fredning, således at det bliver muligt at styre en hensigtsmæssig pleje og vedligeholdelse af fortidsmindet. Via fredningen ønskes fastsat en mulighed for at styre afgræsningen - herunder bestemmelse af dyreart og af antal dyr - samt græsningsperiode. Det er endvidere fredningens formål at fastholde såvel indsyn til som udsyn fra det monumentale fortidsminde samt at skaffe offentligheden adgang til stedet.

Lovgivning.

Langdyssen er i dag af naturbeskyttelsesloven beskyttet mod ændringer. Der må efter § 12 ikke foretages ændringer i tilstanden af fortidsmindet. På fortidsmindet og inden for en afstand af 2 meter fra det må der efter § 13 ikke foretages jordbehandling, gødes eller plantes. Der må desuden efter § 18 ikke foretages ændring i omgivelserne inden for 100 meter fra fortidsmindet. Der må blandt andet ikke foretages tilplantning og opførelse af bebyggelse inden for 100 meter-zonen. Dog er landbrugsmæssig drift tilladt.

Hverken naturbeskyttelsesloven eller den dertil benyttede bekendtgørelse nr. 551 af 22. juni 1992 om pleje af fredede arealer og fortidsminder åbner dog mulighed for at styre græsningstrykket og dyreart. Alene en fredning kan styre disse forhold.

Sagens behandling.

Fredningsnævnet har i medfør af naturbeskyttelseslovens § 37, stk. 1, bekendtgjort fredningssagens rejsning i Statstidende, Berlingske Tidende, Politiken og Ballerup Bladet.

I henhold til naturbeskyttelseslovens § 37, stk. 3, har der den 26. august 1998 været afholdt offentligt møde med de berørte lodsejere og andre interesserede.

På mødet rejste ejerne af matr.nr. 6 i Hove by, Smørum, indsigelse, idet deres ridebane bliver berørt af den foreslåede fredning, ligesom deres heste ikke kan gå på arealet. De er positive over for en fredning. Det er ikke afgørende, om

hestene fortsat får adgang til at græsse på dyssen, men at det er afgørende, at fredningen ikke medfører, at ridebanen nord for dyssen skal fjernes.

Ejeren af naboejendommen matr. nr. 5 g Hove by, Smørum, har endvidere protesteret mod fældning af et poppelhegn.

Skov- og Naturstyrelsen har anbefalet fredningsforslaget.

Fredningsnævnet har besigtiget det foreslåede fredningsområde. Ejeren af matr. nr. 5 g Hove by, Smørum, har herunder foreslået, at fredningen udvides til at omfatte den sydligste del af hans ejendom, hvorved der skabes og sikres udsigt til dyssen for kørende på Lundevej. Københavns Amt har efterfølgende oplyst, at en den 5. april 1963 på ejendommen tinglyst deklaration tjener dette formål, hvorfor udvidelsen af fredningsområdet af denne årsag er unødvendig. På ejendommen står imidlertid en transformator. For at hindre, at den udvides i strid med fredningens formål, er den foreslåede del af ejendommen medtaget i fredningens område.

Udkast til fredningskendelse blev den 28. juni 1999 udsendt til de berørte grundejere uden, at det gav anledning til bemærkninger, ligesom der ikke blev fremsat erstatningskrav.

Fredningsnævnet har herefter truffet følgende

afgørelse:

§ 1. Formål.

Fredningen har til formål

- * at beskytte kulturhistoriske og landskabelige interesser knyttet til Hove Langdysse med omgivelser,
- * at bevare indsigts til og udsigt fra Hove Langdysse,
- * at skabe mulighed for at pleje fortidsmindet og dets omgivelser og
- * at muliggøre og regulere offentlighedens adgang til fortidsmindet.

§ 2. Bestemmelser vedrørende arealets benyttelse.

1. Det fredede område er vist på vedhæftede kortbilag nr 1. Dog omfatter

fredningen ikke den eksisterende ridebane, så længe den benyttes som sådan.

2. Det eksisterende græsningsareal må ikke omlægges og må kun anvendes til ekstensiv græsning eller høslæt. Afgræsning må ikke finde sted i perioden fra 1. november til 1. maj. Der må ikke foretages gødskning og sprøjtning.
3. Afgræsningen fastlægges efter nærmere aftale mellem ejer og plejemyndighed. Der kan foretages regulering af dyreart og antal dyr.
4. På det fredede areal er ændringer i terrænet eller terrænformer, herunder udnyttelse af forekomster i jorden, samt opfyldning og planering ikke tilladt.

Uanset ovenstående bestemmelse kan fredningsnævnet give tilladelse til arkæologiske undersøgelser og udgravninger.

5. Beplantning, herunder sammensætningen af levende hegn, fastlægges i en plejeplan. Yderligere beplantning er ikke tilladt.
6. Vestskellet mod matr. nr. 5 g, 5 h og 5 i Hove by, Smørum, skal hegnes med bevoksning, der naturligt forekommer i området. Hegnet skal plejes. I tilfælde af uenighed om valg af arter eller om plejen træffer fredningsnævnet afgørelsen, jf. plejebekendtgørelsens § 1, stk. 5.

§ 3. Bestemmelser vedrørende bebyggelse, tekniske anlæg, hegning m.v.

1. Det fredede areal skal holdes ryddeligt. Der må ikke på fortidsmindet eller i en afstand af indtil 2 meter fra dette foretages afbrænding.
2. Der må ikke føres veje, stier eller master over det fredede areal, ligesom der ikke må graves vand, telefon, el- eller andre ledninger ned på arealet. Der må ej heller opsættes vindmøller.
3. Der må ikke foretages udstykning og matrikulære ændringer.
4. Bebyggelse må ikke finde sted. Fredningsnævnet kan dog tillade opførelse af læskure til dyrehold.
5. Opstilling af telte, campingvogne, hytter, boder, skure, reklameskilte eller anden skæmmende indretning må ikke finde sted.

6. Der må ikke foretages hegning ud over, hvad der er nødvendigt af hensyn til afgræsningen. Hegningen må ikke stride mod fredningens formål.
7. Den på matr. nr. 5 g Hove by, Smørum, placerede transformator må ikke udvides.

§ 4. Bestemmelser vedrørende offentlighedens adgang.

1. Offentligheden skal have adgang til fods til det fredede areal. Der skal etableres en stente eller lignende, der gør adgang mulig. Plejemyndigheden kan træffe bestemmelse om begrænsning af adgangen, hvis dette er nødvendigt for at beskytte fortidsmindet.
2. Det er ikke tilladt at medtage hunde.
3. Der må ikke etableres parkeringsplads eller lignende på arealet.
4. Der kan opsættes informationstavle på det fredede areal.

§ 5. Naturpleje og naturgenopretning.

Til opfyldelse af fredningens formål skal der foretages naturpleje efter en godkendt plejeplan. Planen skal udarbejdes for hele arealet og redegøre for de plejeforanstaltninger, herunder mulig regulering af græsningstrykket og anlægsarbejder, som påtænkes udført i de følgende højst 5 år.

Der skal gives ejerne, Danmarks Naturfredningsforening, Københavns Amtsmuseumsråd samt Skov- og Naturstyrelsen lejlighed til at udtale sig om plejeplanen. Uenighed forelægges fredningsnævnet til afgørelse.

Plejemyndigheden har ret til uden udgift for ejer at lade foretage naturpleje, herunder nødvendig græsning eller høslæt, efter godkendt plejeplan til opfyldelse af fredningens formål.

§ 6. Plejemyndighed.

Københavns Amt er plejemyndighed og ansvarlig for udarbejdelse af plejeplan for det fredede areal.

§ 7. Forhold til naturbeskyttelseslovens bestemmelser om beskyttelse af fortidsminder.

Foranstaltninger, der tillades af fredningsnævnet i medfør af foranstående fredningsbestemmelser, kan foretages uden yderligere tilladelse efter naturbeskyttelseslovens § 38, stk. 5, jf. § 18.

Skov- og Naturstyrelsen og Amtsmuseumsrådet skal gives mulighed for at udtale sig, før fredningsnævnet træffer afgørelse.

§ 8. Fredningen omfatter dele af følgende ejendomme


matr.nr. 6 i Hove by, Smørum, tilhørende Johnny Lund Petersen og Kirsten Lynggaard Petersen,

matr. nr. 5 g^{smst.}, tilhørende Knud Christensen.

§ 2, stk. 6, berører endvidere

matr.nr. 5 h^v og 5 i Hove by, Smørum, begge tilhørende Ejendomsselskabet Flodvej 73 C Aps.


Fredningsnævnet for København, den 2. februar 2000



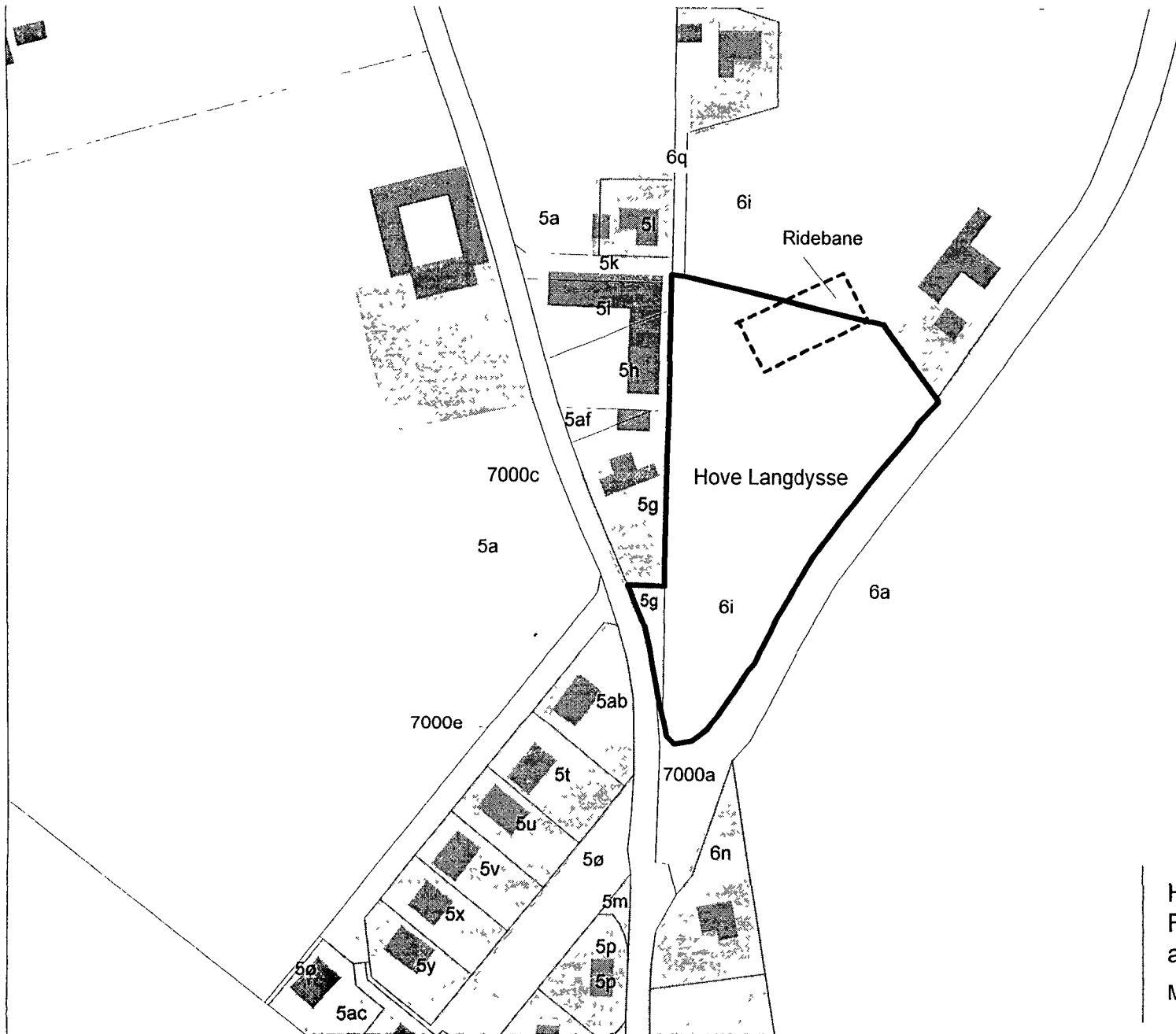
Hans Chr. Poulsen
formand



Kirsten Jessen
Valgt af Ledøje-Smørum kommune

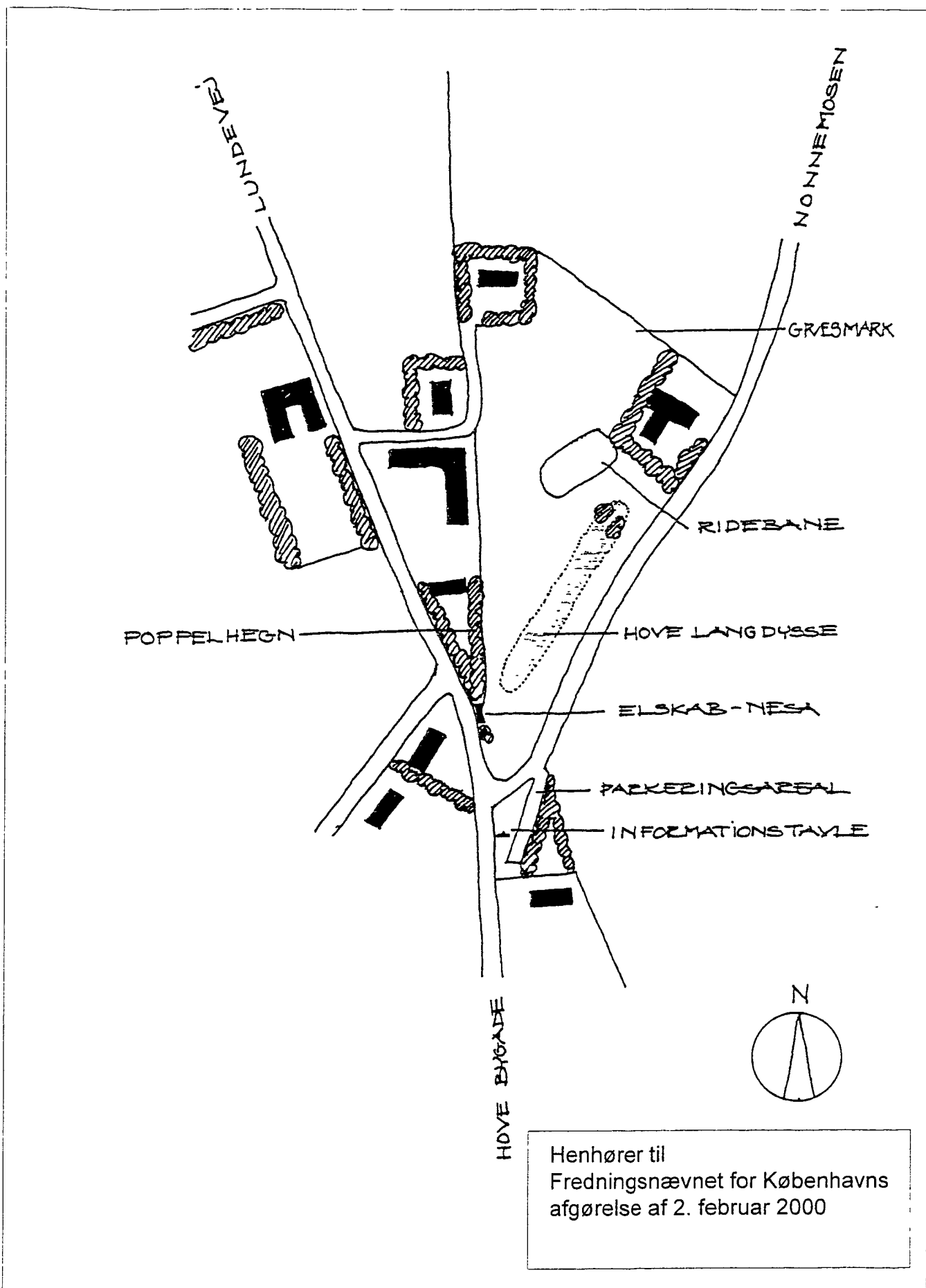


Jørn Bendtz Hansen
Valgt af Københavns amt



Enhører til
 Fredningsnævnet for Københavns
 afgørelse af 2. februar 2000
 Mål: 1 : 2000

Kort 1. Hove Langdysse, fredningsgrænse



Henhører til
 Fredningsnævnet for Københavns
 afgørelse af 2. februar 2000

Kort 2. Områdeforhold ved Hove Langdysse

DISPENSATIONER>

Afgørelser - Reg. nr.:

Herunder ses afgørelser i dispensationssager for denne fredning

Fredningsnævnet for Nordsjælland

Sdr. Jernbanevej 18B

3400 Hillerød

Tlf. 20 12 28 42

E-mail: nordsjaelland@fredningsnaevn.dk

Den 10. juli 2022 traf Fredningsnævnet for Nordsjælland afgørelse i sagen:

FN-NSJ-30-2022 – Ansøgning om dispensation fra Værebros Ådal-fredningen til at foretage arkæologiske forundersøgelser på ejendommen matr. nr. 5a Hove By, Smørum, beliggende Lundevej 13, 2765 Smørum, Egedal Kommune.

Fredningen:

Ovennævnte ejendom er omfattet af Naturklagenævnets afgørelse af 24. januar 2017 om fredning af Værebros Ådal i Egedal og Roskilde Kommuner. Fredningen har til formål at bevare områdets karakter af sammenhængende landskab, at forbedre levedygtighederne for plante- og dyrelivet, at forbedre offentlighedens adgang samt at skabe grundlag for naturpleje og naturgenopretning. Af fredningsbestemmelsernes § 7, stk. 1, om terrænændringer fremgår, at der ikke må foretages terrænændringer. Der må ikke fyldes op, graves af eller planeres. Råstofforekomster må ikke udvindes.

Ansøgningen og Egedal Kommunes udtalelse:

Egedal Kommune har den 24. maj 2022 (sagsnr. 22/6348) rettet henvendelse til Fredningsnævnet for Nordsjælland, idet der ønskes foretaget arkæologiske forundersøgelser i forbindelse med en eventuel udbygning af Hovegård Højspændingsstation. Af henvendelsen til fredningsnævnet fremgår:

”Energinet har den 21.12.2022 søgt om tilladelse til at udføre arkæologiske forundersøgelser jf. vedlagte ansøgning med kortbilag i forbindelse med udbygning af Hovegård Højspændingsstation.

Det fremgår af ansøgningen, at Energinet som led i udbygningen af Hovegård Højspændingsstation er i gang med at forberede et projekt med forundersøgelser, miljøvurdering samt tilvejebringelse af plangrundlag.

Der fremgår videre, at en mindre del af stationsområdet mod nord og vest er omfattet af fredningen af Værebros Ådal. Det fremgår ligeledes at Fredningens formål er at bevare områdets karakter af sammenhængende landskab, forbedre levedygtighederne for plante- og dyrelivet og skabe grundlag for naturpleje og naturgenopretning.

Der vil blive behov for at etablere én søgegrøft á 2-3 meters bredde i det fre-dede område med samme placering som søgegrøften i moseområdet.

I ansøgningen er beskrivelse og kortbilag. Disse er vedlagt dette brev. Der er den 12.5.2022 meddelt dispensation fra naturbeskyttelseslovens § 3 til det ansøgte. ...

Ejendommens bygninger ligger på den anden side af Hovegård Højspændings-station end fredningen.

...

Kommuneplan og andre udpegninger

Ejendommen er beliggende i landzone.

Hvor det omhandlende areal ligger, er ejendommen er i Kommuneplan 2021 for Egedal Kommune omfattet af:

- Beskyttede naturtyper, mose og eng. Der er meddelt dispensation fra naturbeskyttelseslovens § 3 til det ansøgte,
- Områder med særlige naturbeskyttelsesinteresser,
- Uønskes skov, udpeget for værdifuld landskab, kulturhistorie, geologisk interesse, kirkeomgivelse mv.
- Landskabskarakterområder, Værebros Å, Ledøje-Smørum morænelandskab
- Bevaringsværdigt landskab, Smørumovre og Hove, det bølgede åbne landskab, Værebros og Vejle Ådale
- Ikke fredede fortidsminder Enkeltfund, Stenalder

Det ansøgte ligger også inden for grøn kile (Vestskovskilens forlængelse) og transportkorridor.

...

Kommunens vurdering

Egedal Kommune anbefaler, at der meddeles dispensation til det ansøgte, da vi vurderer, at det ikke strider mod fredningens formål.

Vi anser prøvegravningerne som et midlertidigt forhold, hvor det væsentligste er forholdet til naturbeskyttelsen, idet at området reetableres efterfølgende. Da der er meddelt dispensation fra naturbeskyttelseslovens § 3 til det ansøgte, vurderer vi således, at der bør meddeles dispensation fra Fredningen. Der er herved kun taget stilling til prøvegravningerne. Vi mener at Fredningsnævnet bør stille vilkår om at jordarbejderne inden for fredningen er afsluttet højst 6 uger efter de er påbegyndt. Der bør ligeledes stilles vilkår om at arealerne reetableres til samme tilstand, som de havde inden påbegyndelse af arbejderne.

Med henvendelsen til fredningsnævnet var medsendt det ovenfor nævnte ansøgningsmateriale fra Energinet. Dette materiale er vedhæftet denne afgørelse og udgør en integreret del af denne.

Med henvendelsen var endvidere medsendt en habitatvurdering af 19. maj 2022:

”I henhold til habitatbekendtgørelsen (BKG nr. 2091 af 12.11.2021) skal det vurderes, om projekter i sig selv eller i forbindelse med andre planer eller projekter vil påvirke et Natura 2000-område væsentligt eller beskadige eller ødelægge yngle- eller rasteområder for dyrearter på habitatdirektivets bilag IV. Såfremt en sådan påvirkning ikke kan udelukkes, skal der foretages en konsekvensvurdering af projektets virkning på det internationale naturbeskyttelsesområde.

Egedal Kommune har modtaget ansøgning om arkæologiske undersøgelser der vil påvirke gravning på matr.nr. 5a Hove By, Smørum. Projektet er nærmere beskrevet i ansøgning fra Energinet, der også fremsende til Fredningsnævnet.

Natura 2000

Arealet, hvor projektet ønskes udført er beliggende ca. 2 km. fra Natura 2000-område nr. 136 Roskilde Fjord og Jægerspris Nordskov, bestående af Habitat-område H120 og H199, samt Fuglebeskyttelsesområderne F105 og F107. Projektet vil ikke påvirke naturtyper og arter på udpegnings-

grundlaget for N136 el-ler andre Natura 2000-områder, da projektet ikke ligger indenfor, i nærheden af eller i sammenhæng med disse områder. Kommunen har ikke kendskab til tilstedeværelsen af arter på udpegningsgrundlaget i eller i nærhed af projektområdet. Derfor vurderer Egedal Kommune at intet Natura 2000-område vil blive påvirket af projektet.

Bilag IV

Der er ikke registreret arter, som er opført på habitatdirektivets bilag IV inden for projektområdet. De nærmeste registreringer af bilag IV-arter omfatter spidssnudet frø 120 m vest for projektområdet og dværgflagermus ved Hove-gård Højspændingsstation. Spidssnudet frø er registreret i forbindelse med kommunale besigtigelser i 2009 og 2011 i et større moseområde, som ligger i forlængelse af de moser, der berøres af det ansøgte projekt. De to moseområder, som dette projekt omhandler er væsentlig tørrere end spidssnudet frøs normale opholdssteder. Det påvirkede areal vurderes ikke at udgøre et unikt rastested for spidssnudet frø, og da påvirkningen samtidig kun er midlertidig og kortvarig, vurderes den økologiske funktionalitet for spidssnudet frø ikke at blive påvirket.

Dværgflagermus er registreret med detektor i 2009 ved Hovegård Højspændingsstation. Flagermus findes primært i sammenhæng med træer og gamle bygninger og da projektet ikke medfører fældning af træer, nedrivning af bygninger eller på anden vis beskadigelse af levevilkår for flagermus, vurderes det ikke, at flagermus vil blive påvirket.

Egedal Kommune vurderer, at projektet ikke vil beskadige eller påvirke yngle- eller rasteområder for bilag IV-arter.”

Skriftlige høringssvar:

Miljøstyrelsen har den 13. juni 2022, jf. naturbeskyttelseslovens § 33, stk. 4, oplyst, at styrelsen ikke har supplerende bemærkninger i sagens anledning.

Fredningsnævnets afgørelse:

Efter naturbeskyttelseslovens § 50, stk. 1, kan fredningsnævnet dispensere fra bestemmelserne i en foreslået eller fastsat fredning, når det ansøgte ikke er i strid med fredningens formål. Videregående afvigelser fra en fredning end nævnt i stk. 1, og helt eller delvis ophævelse af en fredning kan, jf. lovens § 50, stk. 5, kun foretages efter reglerne om gennemførelse af fredninger.

Efter naturbeskyttelseslovens § 50, stk. 2, kan der kun meddeles dispensation i eller uden for et internationalt naturbeskyttelsesområde, hvis det ansøgte ikke indebærer forringelse af naturtyper og levesteder for arter eller betydelige forstyrrelser af arter, som området er udpeget for, og efter stk. 3 kan der, medmindre betingelserne i § 65, stk. 3, er opfyldt, ikke meddeles dispensation, hvis det ansøgte kan beskadige eller ødelægge yngle- eller rasteområder i det naturlige udbredelsesområde for de dyrearter, der er nævnt i bilag 3 til loven, eller ødelægge de plantearter, der er nævnt i bilag 5 til loven, i alle livsstadier (bilag IV-arter).

Formålet med fredningen er at bevare områdets karakter af sammenhængende landskab, at forbedre levestederne for plante- og dyrelivet, at forbedre offentlighedens adgang samt at skabe grundlag for naturpleje og naturgenopretning.

Fredningsnævnet finder efter en samlet vurdering af det ansøgte sammenholdt med fredningens formål at kunne lægge til grund, at ansøgningen om dispensation fra fredningsbestemmelserne ikke vil

stride mod fredningens formål og vil være af underordnet betydning i forhold til dette. Fredningsnævnet bemærker herved, at det ansøgte ikke vil påvirke de hensyn, som fredningens tilsigter at beskytte, ligesom det ansøgte ikke varigt vil medføre nogen ændring i eller påvirke de eksisterende og nuværende forhold. Fredningsnævnet bemærker endvidere, at det ansøgte alene vedrører en mindre del af det fredede område.

Fredningsnævnet finder herefter, at det ansøgte i udgangspunktet kan tillades ved dispensation. Fredningsnævnet finder endvidere at kunne lægge til grund, at det ansøgte ikke er hindret af de hensyn, som fremgår af naturbeskyttelseslovens § 50, stk. 2-3. Fredningsnævnet meddeler herefter i medfør af naturbeskyttelseslovens § 50, stk. 1, dispensation til det ansøgte. Det er et vilkår for dispensationen, at der sker fuld retablering til de eksisterende forhold efter undersøgelsesernes afslutning samt at undersøgelserne gennemføres i en periode, som tidsmæssigt ikke overstiger 3 måneder.

Afgørelsen er truffet af fredningsnævnets formand i medfør af § 10, stk. 5, i bekendtgørelse nr. 842 af 27. juni 2016 om forretningsorden for fredningsnævn.

En meddelt tilladelse bortfalder efter naturbeskyttelseslovens § 66, stk. 2, såfremt den ikke er udnyttet inden 3 år fra tilladelsens meddelelse eller ikke har været udnyttet i 3 på hinanden følgende år.

Denne afgørelse kan påklages til Miljø- og Fødevarerklagenævnet. En meddelt tilladelse må ikke udnyttes før udløbet af klagefristen på 4 uger, jf. naturbeskyttelseslovens § 87, stk. 7, jf. stk. 1. Klagefristen udløber 4 uger efter, at afgørelsen er meddelt. Er afgørelsen offentligt bekendtgjort, regnes klagefristen dog altid fra bekendtgørelsen. Hvis klagefristen udløber på en lørdag eller helligdag, forlænges klagefristen til den efterfølgende hverdag. Rettidig klage har opsættende virkning for den påklagede afgørelse, medmindre klagemyndigheden bestemmer andet. Der henvises i øvrigt til nedenstående klagevejledning.

Tilladelsen omfatter ikke tilladelser, som skal meddeles af andre myndigheder m.v.

Toftager
Nævnets formand

Vejledning om klage

Der kan klages over denne afgørelse til Miljø- og Fødevarerklagenævnet. Klagefristen udløber 4 uger efter, at afgørelsen er meddelt. Er afgørelsen offentligt bekendtgjort, regnes klagefristen dog altid fra bekendtgørelsen. Klagen skal ifølge lov om naturbeskyttelse § 87 afgives via Miljø- og Fødevarerklagenævnets digitale selvbetjening, jf. vejledning på klagenævnets hjemmeside www.naevneneshus.dk. Klagefristen udløber ved midnat på dagen for klagefristens udløb. Hvis klagefristen udløber på en lørdag eller en helligdag, forlænges fristen til den følgende hverdag.

Klageberettigede er, jf. naturbeskyttelseslovens § 86:

- Adressaten for afgørelsen,
- ejeren af den ejendom, som afgørelsen vedrører,
- offentlige myndigheder,
- en berørt nationalparkfond,
- lokale foreninger og organisationer, som har en væsentlig interesse i afgørelsen,
- landsdækkende foreninger og organisationer, hvis hovedformål er beskyttelse af natur og miljø, og

- landsdækkende foreninger og organisationer, som efter deres formål varetager væsentlige, rekreative interesser, når afgørelsen berører sådanne interesser.

Det er en betingelse for Miljø- og Fødevareklagenævnets behandling af en klage, at den, der klager indbetaler et gebyr på 900 kr. for privatpersoner og 1.800 kr. for virksomheder og organisationer (2016-niveau). Klagegebyret reguleres den 1. januar hvert år efter den af Finansministeriet fastsatte sats for det generelle pris- og lønindeks som løbende offentliggjort i forslag til finanslov med virkning for klager, der modtages i nævnet fra og med den 1. februar 2017. Nævnet offentliggør størrelsen af klagegebyret på sin hjemmeside www.naevneneshus.dk.

Gebyret opkræves i forbindelse med klagens oprettelse i Miljø- og Fødevareklagenævnets digitale selvbetjening. Klagen behandles først, når gebyret er betalt. Vejledning om gebyrbetalingen kan ligeledes findes på Miljø- og Fødevareklagenævnets hjemmeside www.naevneneshus.dk.

Gebyret tilbagebetales, hvis

- 1) klagesagen fører til, at den påklagede afgørelse ændres eller ophæves,
- 2) klageren får helt eller delvis medhold i klagen, eller
- 3) klagen afvises som følge af overskredet klagefrist, manglende klageberettigelse eller fordi klagen ikke er omfattet af Miljø- og Fødevareklagenævnets kompetence.

Det bemærkes, at hvis den eneste ændring af den påklagede afgørelse er forlængelse af frist for efterkommelse af afgørelse som følge af den tid, der er medgået til at behandle sagen i klagenævnet, tilbagebetales gebyret dog ikke.

Miljø- og Fødevareklagenævnet kan også beslutte at tilbagebetale klagegebyret, hvis

- 1) der er indledt forhandlinger med afgørelsens adressat og/eller førsteinstansen om projektilpasninger, og disse forhandlinger fører til, at klager trækker sin klage tilbage, eller
 - 2) klager i øvrigt trækker sin klage tilbage, før Miljø- og Fødevareklagenævnet har truffet afgørelse i sagen.
- Gebyret tilbagebetales dog ikke, hvis nævnet vurderer, at der er forhold, der taler imod at tilbagebetale gebyret, f.eks. hvis klagen trækkes tilbage meget sent, herunder efter at klager har haft et afgørelsesudkast i partshøring.

Til orientering i relation til fredningsnævnets afgørelse bilægges relevante bestemmelser fra naturbeskyttelsesloven.

Denne afgørelse er pr. mail sendt til:

Finn Poulsen
Egedal Kommune
Energinet v/ Tove Stockmarr
Danmarks Naturfredningsforening
DN Egedal
Miljøstyrelsen
Friluftsrådet
Friluftsrådet Storkøbenhavn Nord
Dansk Ornitologisk Forening
DOF Egedal

Bilag 1

Naturbeskyttelseslovens § 50

Fredningsnævnet kan meddele dispensation fra en foreslået eller fastsat fredningsbestemmelse, når det ansøgte ikke vil stride mod fredningens formål. Reglerne i § 66 finder tilsvarende anvendelse.

Stk.2. Fredningsnævnet kan kun meddele dispensation fra en fredning eller en foreslået fredning i eller uden for et internationalt naturbeskyttelsesområde, hvis det ansøgte ikke indebærer forringelse af naturtyper og levesteder for arter eller betydelige forstyrrelser af arter, som området er udpeget for.

Stk.3. Medmindre betingelserne i § 65, stk. 6, er opfyldt, kan fredningsnævnet ikke meddele dispensation fra en fredning eller en foreslået fredning, hvis det ansøgte kan

- 1) beskadige eller ødelægge yngle- eller rasteområder i det naturlige udbredelsesområde for de dyrearter, der er nævnt i bilag 3 til loven, eller
- 2) ødelægge de plantearter, der er nævnt i bilag 5 til loven, i alle livsstadier.

Stk.4. Det skal fremgå af afgørelser efter stk. 1, at betingelserne i stk. 2 og 3 er opfyldt.

Stk.5. Videregående afvigelser fra en fredning end nævnt i stk. 1 samt hel eller delvis ophævelse af en fredning kan kun foretages efter reglerne om gennemførelse af fredninger.