

Afgørelser – Reg. nr.: 07938.00

**Fredningen vedrører: Tyregod, Middelalderlig
Teglovn**

Domme

Taksationskommissionen

Naturklagenævnet

Overfredningsnævnet

Fredningsnævnet

17-07-1998, 23-01-1980

Kendelser

Deklarationer

FREDNINGSNÆVNET >

FREDNING AF FORTIDSMINDE
(MIDDELALDERLIG TEGLOVN)

INDHOLDSFORTEGNELSE

Kendelse af 23.01.1980 (nævn) om fredning af fortidsminde
(middelalderlig teglovn)

Kendelse af 17.07.1998 om ændring af fredning af fortidsminde
(middelalderlig teglovn) (nævn15/98) matr.nr. 5æ Thyregod by, Thyregod
udgår af fredningen

MATRIKELFORTEGNELSE

(ajour pr. 23/ 1 19 80)

Fredningen omfatter (helt eller delvis) følgende
matrikelnumre:

5ad Thyregod by og sogn

5æ Thyregod by, Thyregod (udgået af fredningen ved kendelse af 17.07.1998)

Gældende matrikulært kortbilag: †

Se også REG. NR.:

REG. NR. 7938.00

KENDELSE

OM

FOTOKOPI
FREDNINGSNÆVNET

ÆNDRING AF

FREDNING AF FORTIDSMINDE
(MIDDELALDERLIG TEGLOVN)

I

GIVE KOMMUNE

AFSAGT DEN 17. JULI 1998

AF

FREDNINGSNÆVNET FOR VEJLE AMT

FVA 15/98

Sagens indbringelse

Ved skrivelse af 13. maj 1998 har Give kommune fremsendt et forslag til ophævelse af en mindre del af den eksisterende fredning af omgivelserne omkring et fortidsminde (middelalderlig teglovn) i Thyregod. Fredningskendelsen er afsagt den 23. januar 1980 og tinglyst på matr. nr. 5 ad Thyregod by, Thyregod, 18. april 1990.

Forslaget

Det fremsendte fredningsforslag går ud på, at der sker ophævelse af fredningen på et areal på ca. 80 x 20 m vest for matr. 5 æ og 5 ab Thyregod by og på et areal på ca. 60 x 15 m af matr. 5 æ. Begge arealer ligger nord for tegloven, der i terrænet fremtræder som en mindre gravhøj. Områderne ligger ud til den ny vej, der forudsættes anlagt i forbindelse med gennemførelse af lokalplan nr. 080501. Det resterende areal, hvorpå selve tegloven ligger, er på skønsmæssigt 110 x 80 m.

Under besigtelse den 7. maj 1998 er det blevet oplyst, at fredningskendelsen af 23. januar 1980 foruden matr. nr. 5 ad omfatter den sydligste del af matr. nr. 5 æ, men dette areal var ved en skelforandring med matr. nr. 5 ad blevet overført til matr. nr. 5 æ, før fredningskendelsen blev begæret tinglyst på matr. nr. 5 ad. Fredningskendelsen er derfor ikke tinglyst på matr. nr. 5 æ.

Det blev videre oplyst, at Give kommunes ikke finder det rimeligt at lade fredningskendelsen tinglyse på matr. nr. 5 æ mere end 17 år, efter at kendelsen er blevet afsagt. En tinglysning på nuværende tidspunkt vil formentlig kun kan ske mod udbetaling af erstatning til den nye ejer af matr. nr. 5 æ. Endvidere ønsker kommunen, at et mindre areal beliggende vest for matr. nr. 5 æ, der vil komme til at ligge langs en vej i det planlagte boligområde, også udgår af fredningen. Ejeren af matr. nr. 5 æ har udtrykt ønske om at købe arealet for at få adgang til den nye vej. Samtidig nedlægges den private fællesvej, der i dag løber over arealet.

Bekendtgørelse

Fredningsforslaget har i overensstemmelse med naturbeskyttelseslovens § 37, stk. 1, været bekendtgjort i Give Thyregod Avis den 9. juni 1998 og i Statstidende den 10. juni 1998. Samtidig blev der indkaldt til et offentligt møde.

Offentligt møde

Overensstemmelse med naturbeskyttelseslovens § 37, stk. 3, har der været afholdt offentlig møde om fredningsforslaget den 3. juli 1998 på Give Rådhus. Alle deltagere i det offentlige møde udtalte sig for forslaget.

Den eksisterende fredning

I fredningskendelsen af 23. januar 1980 (FVA 45/77) hedder det:

"På ovennævnte ejendom tilhørende Give Kommune er det nedenfor beskrevne fortidsminde beskyttet i henhold til naturfredningslovens § 48.

Fortidsmindet er efter de foreliggende oplysninger en middelalderlig teglovn, der fremtræder i landskabet som en græsgroet høj, ca. 18 m i diameter, med en lav udløber i sydøstlig retning.

Højen er beliggende i parkagtige omgivelser, bevokset med løvtræer og buske.

Arealet er omfattet af partiel byplanvedtægt nr. 15 for et boligområde syd for Thyregod by.....

.....Ovennævnte mindesmærke 2908.34 på kortet, må ikke fjernes, udjævnes, ændres eller beskadiges ved gravning, pløjning, beplantning, bebyggelse eller henlæggelse af jord, sten og affald eller på nogen anden måde forstyrres.

På arealet, der udlægges som grønt område, må ikke opføres eller anbringes bygninger incl skure, master, tårne o lign. Fremføring af luftledninger hen over arealet er ikke tilladt.

Arealet må ikke benyttes til henstilling eller henlæggelse af køretøjer, beboelsesvogne, maskiner, materiel eller materialer af nogen art eller bruges som parkeringsplads, campingplads eller lignende.

Affald må ikke henkastes på arealet og dette skal vedligeholdes i rimelig god tilstand.

Motorkørsel indbefattet knallertkørsel er forbudt bortset fra kørsel i forbindelse med vedligeholdelse.

Væsentlige ændringer af terræn og bevoksning og arealets status i øvrigt samt den egentlige planlægning for området, herunder med hensyn til stiftforbindelser skal forelægges fortidsmindeforvaltningen og fredningsnævnet til godkendelse....."

Fredningsnævnets afgørelse

Under henvisning til, hvad der er anført i forbindelse med besigtigelsen og til, at fortidsmindet og dets omgivelser findes at være tilstrækkeligt sikret ved den resterende fredning, tiltræder Fredningsnævnet det stillede forslag om ophævelse af fredningen på matr. nr. 5 æ Thyregod by, Thyregod, og om delvis ophævelse af fredningen på matr. nr. 5 ad Thyregod by, Thyregod.

Erstatning

Der er ikke fremsat erstatningskrav i anledning af den delvise ophævelse af fredningen.

Tinglysning

Denne fredningskendelse tinglyses på ejendommen matr. nr. 5 ad Thyregod by, Thyregod.

Påtaleberettiget er Fredningsnævnet for Vejle Amt, Domhusgade 24, 6000 Kolding.

Thi bestemmes:

Fredningen af 23. januar 1980 (FVA 45/77) tinglyst den 18. april 1990 på matr. 5 ad Thyregod ændres, således, at det på vedhæftede rids anførte areal udgår af fredningen.

Fredningen på matr. nr. 5 æ Thyregod by, Thyregod ophæves.

Klagevejledning

Fredningsnævnets afgørelse kan påklages i overensstemmelse med naturbeskyttelseslovens § 43. Klage skal indgives skriftligt til Naturklagenævnet, Frederiksborggade 15, 1360 København K, inden 4 uger fra den dag, afgørelsen er meddelt.

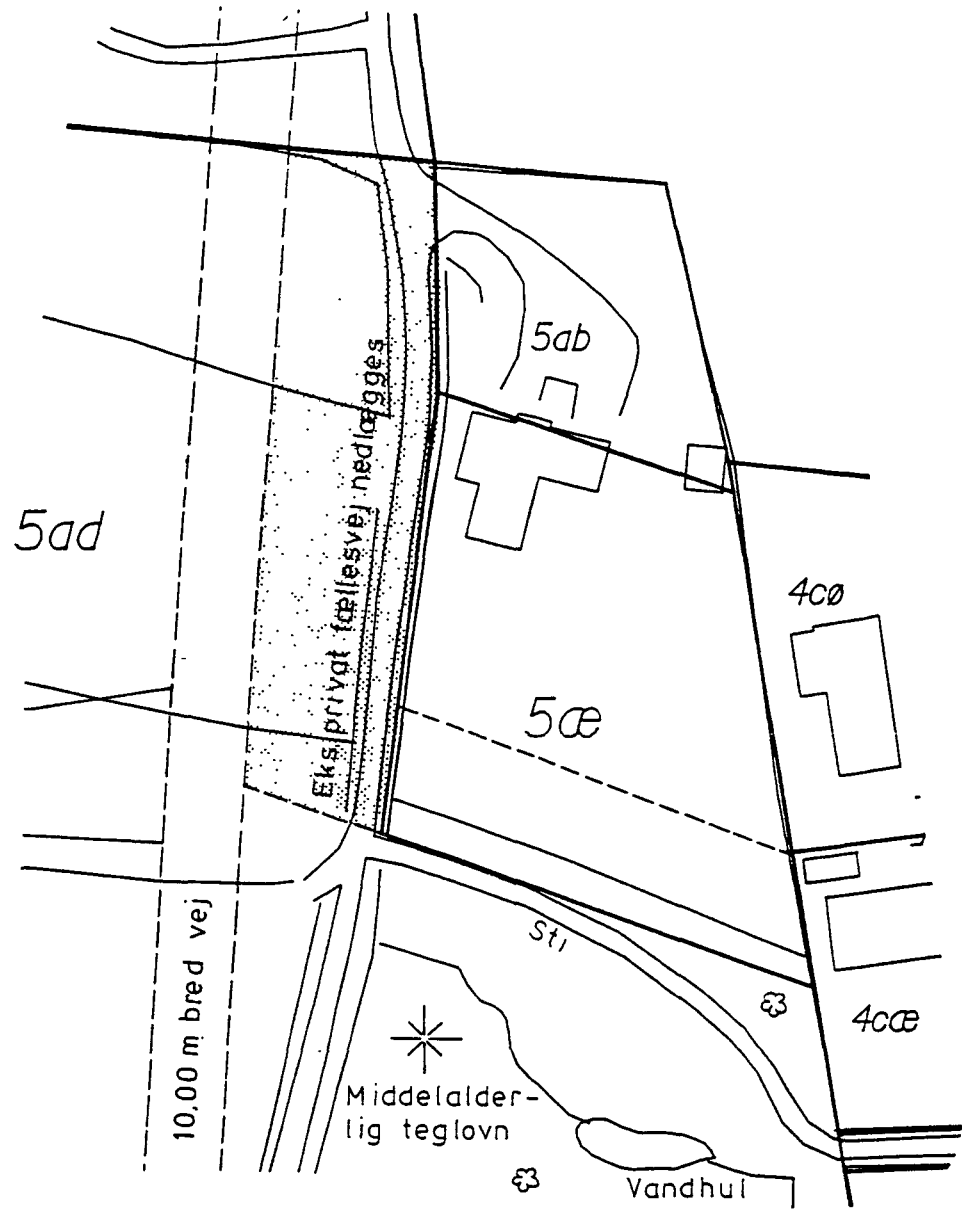
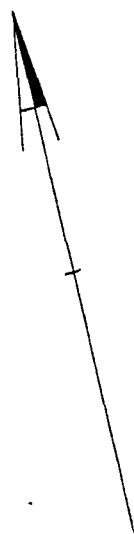
Birger Risager

Preben Bagger

Knud V. Rasmussen

At denne kort-genpart er nøjagtig genpart af det originale kort vedrørende ejendommen(e)

matr. nr. 5ad Thyregod By, Thyregod, Give kommune, Vejle amt
 Give d. 02. sept. 19 98
 Navn *J. P. Jørgensen* Lsp.
 Justitsministeriets genpartipapir Til kort




R I D S i 1:1000

vedrørende matr.nr. 5ad

THYREGOD BY, THYREGOD

Give kommune, Vejle amt

SIGNATUR.



Areal der udgår af fredningen på matr. nr. 5ad.

Udfærdiget til brug ved tinglysning af fredningskendelse.

Give, den 02. september 1998

J. P. Jørgensen
 Landinspektør

J.nr. 98/0516

LANDINSPEKTØRFIRMAET JENS BO I/S



ANSVARLIGE INDEHAVERE: LANDINSPEKTØRERNE
 J POPP ANDERSEN · OLE D BUHL · HANS CORDIUS
 BØRGE JUL MADSEN VIGGO FRIS SØRENSEN

VEJLE FREDERICIAVEJ 16 75 82 32 66
 GIVE BOGETORVET 2 75 73 21 11

FREDNINGSNÆVNET >

Modtaget

8 FEB. 1980

Vejle amtsråd

Anmelder: Fredningsnævnet
for Vejle amts
nordlige frednings
kreds

7938.00

REG. NR.

K E N D E L S E

På ovennævnte ejendom tilhørende Give kommune er det nedenfor beskrevne fortidsminde beskyttet i henhold til naturfredningslovens § 48.

Fortidsmindet er efter de foreliggende oplysninger en middelalderlig teglovn, der fremtræder i landskabet som en græsgroet høj, ca. 18 m i diameter, med en lav udløber i sydøstlig retning.

Højen er beliggende i parkagtige omgivelser, bevokset med løvtræer og buske.

Arealet er omfattet af partiel byplanvedtægt nr. 15 for et boligområde syd for Thyregod by.

Efter aftale på møde den 26/9 1978 med fredningsnævnet for Vejle amts nordlige fredningskreds er den i naturfredningslovens § 53 anførte beskyttelseszone ændret, således at den omfatter et areal, der beskrives således:

Det på vedhæftede kort (bilag 6) omkring højen skraverede område, der mod vest afgrænses af østsiden af vejen A - B, mod syd af den fremtidige omkørselsvej, mod øst af matr. nr. 4 b, mod nord af matr. nr. 5 æ, dog således, at det vest for matr. nr. 5 æ og 5 ab skraverede areal ud til den planlagte 12 meter brede vej er indbefattet.

Overnevnte mindesmærke, 22.08.34 på kortet, må ikke fjernes, udjævnes, ændres eller beskadiges ved gravning, pløjning, beplantning, bebyggelse eller henlæggelse af jord, sten, og affald, eller på nogen anden måde forstyrres.

På arealet, der udlægges som grønt område, må ikke opføres eller anbringes bygninger incl. skure, master, tårne o.lign. Fremføring af luftledninger hen over arealet er ikke tilladt.

Arealet må ikke benyttes til henstilling eller henlæggelse af køretøjer, beboelsesvogne, maskiner, materiel eller materialer af nogen art eller bruges som parkeringsplads, campingplads eller lignende.

Affald må ikke henkastes på arealet og dette skal vedligeholdes i rimelig god tilstand.

Motorkørsel indbefattet knallertkørsel er forbudt bortset fra kørsel i forbindelse med vedligeholdelse.

Væsentlige ændringer af terræn og bevoksning og af arealets status iøvrigt samt den egentlige planlægning for området, herunder med hensyn til stiforbindelser skal forelægges fortidsmindeforvaltningen og fredningsnævnet til godkendelse.

Deklarationen vil være at tinglyse i henhold til naturfredningslovens § 64, således at den er bindende for ejer og indehaver af andre rettigheder over ejendommen uden hensyn til, hvornår en sådan ret er stiftet.

Brockby, den 23/1/1980

J. J. Bek
J. J. Bek
formand

NATURFREDNINGSNÆVNET FOR
VEJLE AMTIS KØBENHAVNS LYST
OG DOMMERE 11 3740 BRAGELYST

Johs. Larsen

Johs. Larsen

Johs. Laurson

Johs. Laurson

kl. 15,00

Tirsdag den 26. september 1978/afholdt Fredningsudvalget i
Vejle Amts nordlige Fredningskreds møde i Thyregod.

Nævnet bestod af formanden dommer J.J. Bek, Brødsgård, lands-
medlem gårdejer Johs. Larsen, Jerlev og fredningsmedlem fra Give Kom-
mune gårdejer Johs. Laursen, Lindet.

Der foretoges:

nr. 45/77

Forhandling vedrørende en gravvej eller
andet fortidsminde på matr. nr. 5 i Thyre-
god by og sogn, der er omfattet af partiel
byplanvedtægt nr. 15.

Der fremlagdes:

1. Skrivelse af 22.3.1977 fra fredningsstyrelsen, fortidsmindefor-
valtningens kontor i Jylland.
2. Genpart af skrivelse af samme dato fra samme til Give kommune.
3. Genpart af skrivelse af 31.3.1977 fra Give kommune til Fortids-
mindeforvaltningen.
4. Skrivelse af 28.6.1977 fra Give kommune.
5. Partiel byplanvedtægt nr. 15.
6. Kort til partiel byplanvedtægt nr. 15.

For fredningsstyrelsen (fortidsmindeforvaltningen) mødte museums-
inspektør Kunwald, Århus.

For Fredningsplanudvalget for Vejle Amt mødte forstkandidat Bill-
mann.

For Give kommune mødte bygningsinspektør Hastrup og formanden for
ejendomsudvalget Otto Brødsgård.

For Danmarks Naturfredningsforening mødte Poul Erik Jensen, Svalevej
5, Thyregod.

Inspektør Kunwald meddelte, at den pågældende høj efter de oplysninger
der forelå, var en middelalderlig teglovn, der var et efter naturfrednings-
lovens § 48 beskyttelsesværdigt fortidsminde, for hvilket der principielt
gjaldt en beskyttelseszone på 100 meter fra højfoden i henhold til lovens

§ 53.

FPU. VEJLE AMT
J. NR. 7 - 45 - 7
Dato 5 OKT. 1978

Det må dog anses forsvarligt at tilpasse beskyttelseszonen efter byplanvedtægten, ifølge hvilken det pågældende areal er udlagt som grønt område.


Danmarks Naturfredningsforenings repræsentant oplyste, at højens omgivelser, der hovedsagelig er bevokset med gamle egetræer, omkring århundredskiftet har været samlingssted for egnens befolkning til kulturelle møder.

De mødte var med fredningsnævnets medlemmer enige om, at beskyttelseszonen efter naturfredningslovens § 53 afgrænses til at omfatte det på kortet bilag 6 omkring højen skraverede område, der mod vest afgrænses af linien A - B, mod syd af den fremtidige omkørselsvej, mod øst af matr. nr. 4 b, mod nord af matr. nr. 5 æ, dog således, at det vest for matr. nr. 5 æ og 5 ab skraverede areal ud til den planlagte 12 meter brede vej er indbefattet.

Det er en betingelse for ændringen af beskyttelseszonen, at Give kommune som ejer af arealet underskriver og lader tinglyse deklaration, i overensstemmelse med retningslinier som inspektør Kunwald vil tilstille kommunen, og blandt andet indeholdende bestemmelser om, at væsentlige ændringer af status, navnlig af bevoksningen og terrænet, og den egentlige planlægning for området, derunder med hensyn til stiforbindelser, skal forelægges fortidsmindeforvaltningen og fredningsnævnet til godkendelse.

Give kommune vil foretage planlægningen i samråd med lokalhistorisk arkiv.

Sagen udsat til udfærdigelse af deklaration.


J.J. Bek.

AL/34

GENPART til

Fredningsplanudvalget for Vejle Amt

til underretning under henvisning

