

Afgørelser – Reg. nr.: 07888.00

Fredningen vedrører: Elling Å - Afvist

Domme

Taksationskommissionen

Naturklagenævnet 10-09-1997

Overfredningsnævnet

Fredningsnævnet 01-10-1996

Kendelser

Deklarationer

FREDNINGSNÆVNET >

INDHOLDSFORTEGNELSE

Afgørelse af 01.10.1996 (nævn 15/96) - fredning afvises

Afgørelse af 10.09.1997 (nkn-97-III/800-0004)- stadfæster fredningsnævnets afgørelse af 01.10.1996 om ikke at frede.

MATRIKELFORTEGNELSE

(ajour pr. ¹ / 10¹⁹ 96)

Fredningen omfatter (helt eller delvis) følgende matrikelnumre:

Matr.nr. 56a Frederikshavn Markjorder,

Matr.nr. 1f Strandby by, Elling

Elling by, Elling sogn matr.nr.: 1an, 1b, 1bf,1bk, 21b, 21c, 21d, 21e, 21g, 21h, 21i, 21k, 21 o, 21p, 21s,21t, 105.

Lerbæk Hdg., Elling: matr.nr. 1at, 1b, 1by, 1cb, 1cd, 1ce, 1cf, 1cg,

1ck, 1cl, 1cn, 1cp, 1cs 1cu, 1cy, 1cz, 1cæ, 1dg, 1dr, 1dz, 1fa, 1fb, 1fc, 1fd, 1fg, 1fh, 1fr, 4, 5.

Gældende matrikulært kortbilag:

3.
REG. NR. 7888.00

**Frødningsnævnet for Nordjyllands Amt
har den 1. oktober 1996 truffet**

AFGØRELSE

**i sag FS 15/1996 om fredning af et område ved Elling å
i Frederikshavn Kommune, Nordjyllands Amt**

Den 1. oktober 1996 traf Fredningsnævnet for Nordjyllands amt følgende

A F G Ø R E L S E:

i sagen FS 15/1996: vedrørende fredning af et område ved Elling å i Frederikshavn kommune.

Den 11. marts 1996 modtog fredningsnævnet fra Frederikshavn kommune og Danmarks Naturfredningsforening et forslag til fredning af arealerne omkring Elling å's udmunding i Kattegat.

Fredningsområdet ifølge forslaget omfatter ca. 329 ha, heri indeholdt 88 ha af søterritoriet, og afgrænses mod syd af jollehavnen, mod vest af sommerhusområdet Apholmen, af Skagensbanens vestlige skel og Skagensvej omkring Elling å's underføring under vejen samt mod nord af Elling Kirkesti og Strandbyvej. Mod øst følger grænsen to-meter dybdekurven i Kattegat ud for kysten.

Sagsrejserne har nedlagt alternative påstande for så vidt angår afgrænsningen mod Strandby havn.

I forslaget er anført:

Baggrunden for fredningsforslaget

Baggrunden for fredningsforslaget er et ønske om at beskytte de store naturmæssige, landskabelige og biologiske værdier, der findes i området mellem Frederikshavn og Strandby mod indgreb, der kan forringe deres tilstand, samt at foretage naturgenopretning.

Elling Å's udløb har gennem det seneste århundrede flyttet sig mere end 1 km mod syd som følge af klitdannelser ved kysten. Strandengene langs åløbet, lagunerne i det tidligere deltaområde og det eksisterende delta er af allerstørste værdi som rasteplass for gæs og vadefugle. Området er endvidere en vigtig ynglelokalitet for strandfugle, heraf flere fåtallige arter som almindelig ryle, havterne og gul vipstjert.

Strandengsarealerne omfatter ca. 100 ha og afgrænses mod kysten af småklitter og indadtil af opdyrkede arealer. Strandengene har et veludviklet losystem og er specielle ved, at kun en lille del har direkte kontakt med havet, fordi selve kysten består af klitrækker. De tilstødende arealer er tidligere blevet afvandet og inddraget til landbrugsdrift, men er nu delvist taget ud af drift, og vil ved naturgenopretning igen kunne blive til værdifulde naturområder.

Inden for det fredede område findes en række andehuller etableret med meget stejle brinker og jordvolde, hvorved deres værdi for det naturlige plante- og dyreliv er meget ringe.

Den foreslåede fredning omfatter søterritoriet ud til 2 meter kurven for at beskytte de rastende fugle.

Formålet med fredningen

Formålet med fredningen er:

at beskytte og forbedre forholdene for strandengenes plante- og dyreliv med særlig vægt på fuglelivet,

at give mulighed for naturgenopretning på tilstødende arealer med henblik på at skabe vådere arealer med større naturindhold,

at sikre de landskabelige værdier, herunder udsigt over det fredede areal,

at regulere offentlighedens adgang til området af hensyn til fuglelivet,

at sikre Elling Å fortsat frit udløb i Kattegat.

Fredningsforslagets indhold

Generelt forhindrer fredningsforslaget yderligere bebyggelse, beplantning og ændringer i området.

De mest sårbare dele af området ved å-deltaet friholdes for al færdsel. Den eksisterende trampede sti fra Strandby og ned til å-deltaet fastholdes, og der udlægges en ny sti i baglandet langs Skagensbanen. Der kan opstilles kortborde og fugletårne/fugleskjul til formidling af området for både lokalbefolkningen og turister.

Der kan ske genopretning i området bl.a. ved at lave søer med lav vandstand.

Uden pleje vil dele af arealerne gennem en årrække gro til. Der skal derfor laves en plejeplan, der sikrer at dyr og planter får de bedste livsbetingelser.

Planlægningsmæssige og fredningsmæssige forhold

Planlægningsmæssige forhold

I regionplan 1993-2005 for Nordjyllands Amtskommune er strandengsarealerne udlagt som regionalt naturområde og de øvrige arealer som jordbrugsområde af almindelig interesse.

I Nordjyllands Amtskommunes fredningsplan 1985-97 er arealet mellem jernbanen og kysten udlagt som særligt værdifuldt landskab og biologisk beskyttelsesområde, hvor Elling Å indgår som økologisk forbindelse.

I Nordjyllands Amtskommunes recipientkvalitetsplan er vandløbet Elling Å målsat som opholds- og opvækstvand for ørred (B2), Kærbækken er målsat til gyde- og yngelopvækstvand for ørred (B1) medens Lerbækken og Strandbyhedegrøften er karpefiskevand (B3).

Størstedelen af arealerne øst for jernbanen indgår i EF-Fuglebeskyttelsesområde nr. 11 og Ramsarområde nr. 8. Fuglebeskyttelsesområdet strækker sig videre mod øst til Hirsholmene og mod syd langs kysten til Bangsbostrand.

Der er gennem de senere år foretaget en planlægning til ferie- og fritidsformål for arealerne, der støder op til Elling å-området. Arealerne er allerede nu udnyttet til golfbane, rideaktiviteter og put and take søer. Der er endvidere mulighed for at bygge feriehoteller og vandrerhjem.

Der er mellem ejeren af arealet, hvor der er put- and take søer, Frederikshavn Kommune og Danmarks Naturfredningsforening indgået en aftale, der forhindrer jagt i området og bevarer udsigten fra Skagensvej over strandengene.

Den foreslåede fredning er syd for sommerhusområdet Lerbækhusene omfattet af lokalplan nr. 312-1 for kystområdet mellem sommerhusområdet Apholmen, parcelhusområdet Sindallund og Kattegat. Lokalplan udlægger arealet til offentlige formål, d.v.s. areal til bynært rekreativt område, strandeng, strandareal, beplantning og lignende.

Ved Overfredningsnævnets kendelse af 4. februar 1964 er den nordligste del af klit- og strandområdet fredet, således at dette område skal henligge i naturtilstand i det væsentlige uden bebyggelse og med adgang for almenheden til ophold og badning. Denne kendelse foreslås ophævet.

På nævnets foranledning har Nordjyllands amt udarbejdet et kortbilag og Danmarks Naturfredningsforening en arealfortegnelse, hvoraf fremgår, at den væsentligste del af det foreslåede fredningsområde er registreret efter naturbeskyttelseslovens paragraf 3 og endvidere omfattet af lovens beskyttelseslinie, særligt strandbeskyttelseslinien.

Sagens behandling.

Bekendtgørelse om sagens rejsning har været indrykket i Statstidende for den 13. april 1996 samt i Aalborg Stiftstidende, Vendsyssel Tidende og Lokalavisen for Frederikshavn. Offentligt møde og besigtigelse er afholdt den 23. maj 1996.

Af en skrivelse af 21. maj 1996 med kortbilag til nævnet fra Skov- og natustyrelsen fremgår bl.a.:

"Dele af det foreslåede fredningsområde er omfattet af Skov- og Naturstyrelsens handlingsplan for nye reservater, der skal etableres i de kommende år. Se vedlagte kort, område 11. Det gælder dele af søterritoriet og strandengsarealerne.

Handlingsplanen er udarbejdet på baggrund af et fælles oplæg fra Danmarks Jægerforbund, Dansk Ornitologisk Forening og Danmarks Naturfredningsforening til, hvordan 46 nye, vigtige områder for vandfugle kan forvaltes. Reservaterne skal oprettes inden år 2000. Det sker i form af en bekendtgørelse, der udstedes med hjemmel i lov om jagt og vildtforvaltning, og som vil regulere ophold, færdsel, herunder sejlads og jagt.

Det indgår i handlingsplanen, at der for de enkelte områder nedsættes en lokal brugergruppe, hvor man drøfter de jagt- og færdselsmæssige reguleringer, inden Miljø- og Energiministeren træffer endelig afgørelse om reservatet.

Skov- og Naturstyrelsen finder det ikke hensigtsmæssigt, at der udover fredningen i løbet af nogle år tillige skal udarbejdes en bekendtgørelse for dele af det af fredningsforslaget omfattede område - søterritoriet og strandengsarealerne - med henblik på regulering af jagt.

På den baggrund skal styrelsen foreslå, at den del af søterritoriet, der er omfattet af fredningsforslaget, udgår af fredningen og indgår i reservatet med henblik på regulering af færdsel, sejlads og jagt.

De jagtlige forstyrrelser bør inddrages i fredningen i form af jagtbegrænsninger på strandengsarealerne i det omfang, det i reservatsammenhæng er meningen at medtage sådanne begrænsninger.

Det vil indebære, at fredningen gør endeligt op med landarealerne og reservatet med søterritoriet. Der vil herefter ikke være en arealmæssig overlapning mellem fredningen og reservatet."

Nordjyllands amt, udvalget for teknik og miljø, har i skrivelse af 21. maj 1996 anbefalet fredningsforslaget med enkelte ændringer, herunder at Skagensbanen bør udgå af fredningsområdet.

Dansk Ornitologisk Forening har over for nævnet redegjort for områdets betydning som yngle- og rastelokalitet.

Frederikshavn Kajakklub og Frederikshavn Roklub har gjort indsigelse mod de indskrænkninger i klubbernes aktiviteter, en fredning vil betyde.

Fredningsnævnet har den 9. april 1996 meddelt klubberne dispensation fra fredningsforslaget til sejlads og landgang i samme omfang som tidligere.

Under det offentlige møde og skriftligt over for nævnet har en række lodsejere og brugere af arealerne protesteret mod forslaget, og nævnet er gjort bekendt med bemærkningerne til fredningsforslaget i medierne.

Indsigelserne har været forelagt sagsrejerne, der har fastholdt forslaget.

Fredningsnævnets bemærkninger:

De arealer inden for fredningsforslaget, der i dag udnyttes landbrugsmæssigt - især randområderne mod vest - findes ikke i sig selv fredningsværdige.

Den helt overvejende del af det foreslåede fredningsområde er efter det oplyste omfattet af naturbeskyttelseslovens paragraffer 3, stk. 2 og 15, stk. 1, og det i disse bestemmelser indeholdte forbud mod ændringer i tilstanden - samt indholdet af Overfredningsnævnets kendelse af 4. februar 1964 - findes tilstrækkeligt til sikring af disse arealers landskabelige værdier.

Oplysningerne om fuglelivet i området findes ikke tilstrækkeligt at have dokumenteret, at den hidtidige rekreative udnyttelse af arealerne har betydet en trussel mod de ornitologiske interesser, og den fremtidige regulering af færdsel m.v. i området af hensyn til arealernes karakter af yngle- og rasteområder findes mere hensigtsmæssigt at kunne ske gennem etablering af et reservat i henhold til lov om jagt og vildtforvaltning - omfattende såvel strandenge - som søterritorieområderne som anført i Skov- og Naturstyrelsens skrivelse af 21. maj 1996.

Under hensyn hertil og idet der ikke kan bortses fra den betydelige modstand mod fredningsforslaget fra lodsejere og brugere, finder fredningsnævnet ikke, fredningen bør gennemføres, hvorfor

bestemmes:



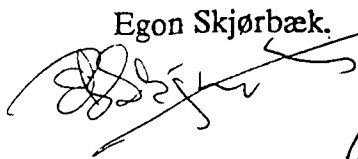
Det af Frederikshavn kommune og Danmarks Naturfredningsforening den 11. marts 1996 fremsatte forslag til fredning af et område ved Elling å afvises.

Fredningsnævnet for Nordjyllands amt.

Egon Skjørbæk.

Sortsøe Jensen.

Jørgen Steengaard.



NATURKLAGENÆVNET >

10. september 1997

J.nr.: 97-111/800-0004

EBK

REG. NR. 7888.00

Afgørelse

i sagen om fredning af et område ved Elling Å
i Frederikshavn kommune, Nordjyllands Amt.

Fredningsnævnet for Nordjyllands Amt traf den 1. oktober 1996 afgørelse efter naturbeskyttelseslovens kap. 6 om, at et ca. 329 ha stort areal, herunder 88 ha af søterritoriet, ved Elling Å ikke skal fredes. Fredningssagen er rejst af Danmarks Naturfredningsforening og Frederikshavn kommune.

Fredningsnævnets afgørelse er påklaget til Naturklagenævnet af Danmarks Naturfredningsforening, idet foreningen har udtaget søterritoriet af klagen således, at den ønskede fredning nu alene omfatter det ca. 241 ha store landareal.

Fredningsområdet.

Fredningsforslaget omfattede strandengene nord og syd for Elling Å's udløb mellem Frederikshavn og Strandby samt arealerne vest herfor. Ca. 18 ha af kyststrækningen syd for Strandby er fredet ved Overfredningsnævnets kendelse af 4. februar 1964 om fredning af et kystområde mellem Frederikshavn og Strandby.

Miljø- og Energiministeriet

J.nr. SN 1996. 1011/14-0005

11 SEP. 1997

Akt. nr. 14

I regionplan '93 for Nordjyllands Amt er strandengsarealerne udlagt som nationalt naturområde og de øvrige områder udlagt som jordbrugsområde af almindelig interesse.

I Nordjyllands Amts fredningsplan 1985-1997 er arealet mellem jernbanen og kysten udlagt som særligt værdifuldt landskab og biologisk beskyttelsesområde. I amtets recipientkvalitetsplan er Elling Å målsat som opholds- og opvækstvand for ørred, og Karbækken er målsat til gyde- og yngelopvækstvand for ørred.

I Miljøministeriets handlingsplan for fredningen af 1992 er området henført til kategori A, arealer der snarest bør sikres ved fredning.

Størstedelen af arealerne øst for jernbanen er EF-fuglebeskyttelsesområde og Ramsarområde.

En væsentlig del af fredningsområdet er endvidere omfattet af strandbeskyttelseslinien (naturbeskyttelseslovens § 15), åbeskyttelseslinien (naturbeskyttelseslovens § 16) og naturbeskyttelseslovens § 3, beskyttede naturtyper, hovedsagelig strandenge.

Den sydligste del af fredningsområdet ca. 6,5 ha er omfattet af Frederikshavns kommunes lokalplan nr. 312-1. Det er i lokalplanen fastsat, at "området skal anvendes til offentlige formål, d.v.s. areal til bynært rekreativt område, strandeng, strandareal, beplantning og lign." Lokalplanområdet ligger i byzone resten af området ligger i landzone.

Fredningsforslaget.

Hensigten med fredningsforslaget var at beskytte de store naturmæssige, landskabelige og biologiske værdier, der findes i området mellem Frederikshavn og Strandby, mod indgreb, der kunne forringe deres tilstand samt at foretage naturgenopretning.

Fredningsforslagets formål var:

at beskytte og forbedre forholdene for strandengenes plante- og dyreliv med særlig vægt på fuglelivet,

at give mulighed for naturgenopretning på tilstødende arealer med henblik på at skabe vådere arealer med større naturindhold,

at sikre de landskabelige værdier, herunder udsigt over det fredede areal,

at regulere offentlighedens adgang til området af hensyn til fuglelivet og

at sikre Elling Å fortsat frit udløb i Kattegat.

Fredningsforslaget indeholdt et generelt forbud mod yderligere bebyggelse, beplantning og ændring af området. De mest sårbare dele af området ved ådeltaet skulle friholdes for al færdsel.

Fredningsnævnets begrundelse for ikke at frede arealet.

Det hedder i fredningsnævnets bemærkninger:

"De arealer inden for fredningsforslaget, der i dag udnyttes landbrugsmæssigt - især randområderne mod vest - findes ikke i sig selv fredningsværdige.

Den helt overvejende del af det foreslåede fredningsområde er efter det oplyste omfattet af naturbeskyttelseslovens paragraffer 3, stk. 2 og 15, stk. 1, og det i disse bestemmelser indeholdte forbud mod ændringer i tilstanden - samt indholdet af Overfredningsnævnets kendelse af 4. februar 1964 - findes tilstrækkeligt til sikring af disse arealers landskabelige værdier.

Oplysningerne om fuglelivet i området findes ikke tilstrækkeligt at have dokumenteret, at den hidtidige rekreative udnyttelse af arealerne har betydet en trussel mod de ornitologiske interesser, og den fremtidige regulering af færdsel m.v. i området af hensyn til arealernes karakter af yngle- og rasteområder findes mere hensigtsmæssigt at kunne ske gennem etablering af et reservat i henhold til lov om jagt og vildtforvaltning - omfattende såvel strandenge - som søterritorieområderne som anført i Skov- og Naturstyrelsens skrivelse af 21. maj 1996.

Under hensyn hertil og idet der ikke kan bortses fra den betydelige modstand mod fredningsforslaget fra lodsejere og brugere, finder fredningsnævnet ikke, fredningen bør gennemføres."

Danmarks Naturfredningsforenings klage.

Danmarks Naturfredningsforening har ønsket fredningen gennemført i overensstemmelse med fredningsforslaget, idet søterritoriet dog udgår af fredningen. Efter drøftelse med ejere og brugere af området har foreningen foreslået, at fire lodsejere inden for fredningsområdet får ret til oplæg af mindre både på deres ejendom. Endvidere er en del af de i fredningsforslaget indeholdte nye stier opgivet.

Foreningen har bl.a. anført, at arealet er et af de sidste store, uspolerede strandengsarealer langs Jyllands østkyst. Over strandengene løber flere åer og bække til Elling Å, som er et af de få tilbageværende uregulerede vandløb langs den jyske østkyst. Åens udløb har gennem det seneste århundrede flyttet sig mere end 1 km mod syd som følge af klitdannelser ved kysten. Strandengene er specielle ved, at kun en lille del har kontakt med havet, fordi selve kysten består af klitrækker.

Fredningen og naturgenopretning skal sikre, at Elling Å's udløb fortsat kan udvikle sig frit, og samtidig skal de regulerede vandløb i området så vidt muligt føres tilbage til et autentisk eller naturligt forløb.

Den landbrugsmæssige drift af enkelte arealer inden for fredningsområdet er i dag ikke ideel, idet arealerne er vandlidende. Det er derfor også et formål med fredningen på længere sigt at sikre mulighed for, at disse arealer føres tilbage til strandengsområderne med vedvarende græsning.

Området har en artsrig fauna og er et vigtigt fourageringssted for rastende trækfugle og for de rugende fugle på Hirsholmene. Endvidere yngler mange strandfugle i området. Der ligger bag fredningsforslaget ikke en akut trussel mod de ornitologiske interesser i området, men derimod en forventning om et stigende pres i de kommende år fra store rekreative anlæg i området.

Området er truet af byudvikling og ekspansion af turisterhvervet. Den bynære beliggenhed mellem Strandby, Elling og sommerhusområderne i den nordlige del af Frederikshavn gør arealet attraktivt. Den eksisterende beskyttelse efter naturbeskyttelsesloven er ikke altid tilstrækkelig til at sikre et område mod kortsigtede økonomiske interesser. For områderne, der grænser op til fredningsområdet, er der de seneste år vedtaget lo-

kalplaner, der åbner mulighed for turist- og fritidsanlæg som feriehoteller, campingplads, hytteby, vandrerhjem, golfbane, rideanlæg og put-and-take fiskeri.

Danmarks Naturfredningsforening har endvidere anført, at fredningsnævnet i sin afgørelse bl.a. henviser til den betydelige modstand mod fredningsforslaget fra lodsejere og brugere i området. Foreningen er af den opfattelse, at modstanden overvejende blev fremsat af brugere af søterritoriet, og søterritoriet er nu foreslået udtaget af fredningen. Endvidere har foreningen ført flere forhandlinger med ejere og brugere, og der er sket ændringer i fredningsforslaget i overensstemmelse med ejernes og brugernes ønsker.

Nordjyllands Amts og Frederikshavns kommunes bemærkninger til fredningsforslaget.

Nordjyllands amt har i skrivelse af 21. maj 1996 til fredningsnævnet anbefalet fredningsforslaget på visse betingelser. Amtet anfører, at man har lagt vægt på, at Frederikshavn kommune vil gennemføre pleje og naturgenopretning af området efter en af amtet udarbejdet plejeplan.

På det af Naturklagenævnet afholdte møde den 11. juni 1997 udtalte amtets repræsentant, at amtet efter de ændringer af fredningsforslaget, der er indeholdt i Danmarks Naturfredningsforenings klage, kan anbefale fredningens gennemførelse.

Frederikshavn kommune, der sammen med Danmarks Naturfredningsforening rejste fredningssagen, har ikke påklaget fredningsnævnets afgørelse.

Naturklagenævnets afgørelse.

I sagens behandling herunder besigtigelsen og det offentligt tilgængelige møde har deltaget 8 af Naturklagenævnets 10 medlemmer (Lars Busck, J.J. Bolvig, Aage Brusgaard, Leif Hermann, Svend Aage Jensen, Hans Kar-del, Hans Chr. Schmidt og Svend Taanquist).

Et flertal på 5 medlemmer finder, at landbrugsarealerne ikke i sig selv kan betegnes som fredningsværdige. Den væsentligste del af det øvrige areal er - udover landzonebestemmelserne - omfattet af naturbeskyttelseslovens § 15 (strandbeskyttelseslinien), naturbeskyttelseslovens § 16 (åbeskyttelseslinien) og naturbeskyttelseslovens § 3 (beskyttede naturtyper).

Fredningsinstituttet er et særegent reguleringsmiddel, der normalt kun bør bringes i anvendelse, når de værdier, som skal bevares, ikke kan forventes sikret på betryggende måde gennem anvendelse af lovgivningens almindelige bestemmelser.

Flertallet finder, at de almindelige bestemmelser i naturbeskyttelsesloven og planloven yder et tilstrækkeligt værn om området landskabelige og biologiske værdier og stemmer af den grund for en stadfæstelse af fredningsnævnets afgørelse.

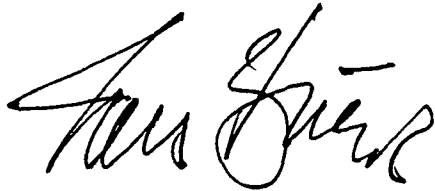
Mindretallet (J.J. Bolvig, Leif Hermann og Svend Taanquist) udtaler:

Det forslag til fredning, der er indeholdt i Danmarks Naturfredningsforenings klage, er mindre indgribende end det oprindelige fredningsforslag og indebærer en delvis imødekommelse af ejernes og brugernes indvendinger mod fredningen.

Strandensarealet er et af de sidste store uspolerede strandensarealer langs den jyske østkyst og må i sig selv betragtes som fredningsværdigt. Endvidere har området stor betydning for både ynglende og rastende fugle. Uanset, at området er omfattet af bestemmelser i naturbeskyttelsesloven, finder mindretallet derfor, at en fredning bør gennemføres, idet en fredning indebærer en yderligere beskyttelse af området. Mindretallet stemmer derfor for at ophæve fredningsnævnets afgørelse og hjemvise sagen til fornyet behandling i fredningsnævnet jf. naturbeskyttelseslovens § 44, stk. 2.

I overensstemmelse med flertallets stemmeafgivning går Naturklagenævnets afgørelse herefter ud på, at Fredningsnævnet for Nordjyllands Amts afgørelse af 1. oktober 1996, stadfæstes.

På Naturklagenævnets vegne



Lars Busck

Naturklagenævnets formand

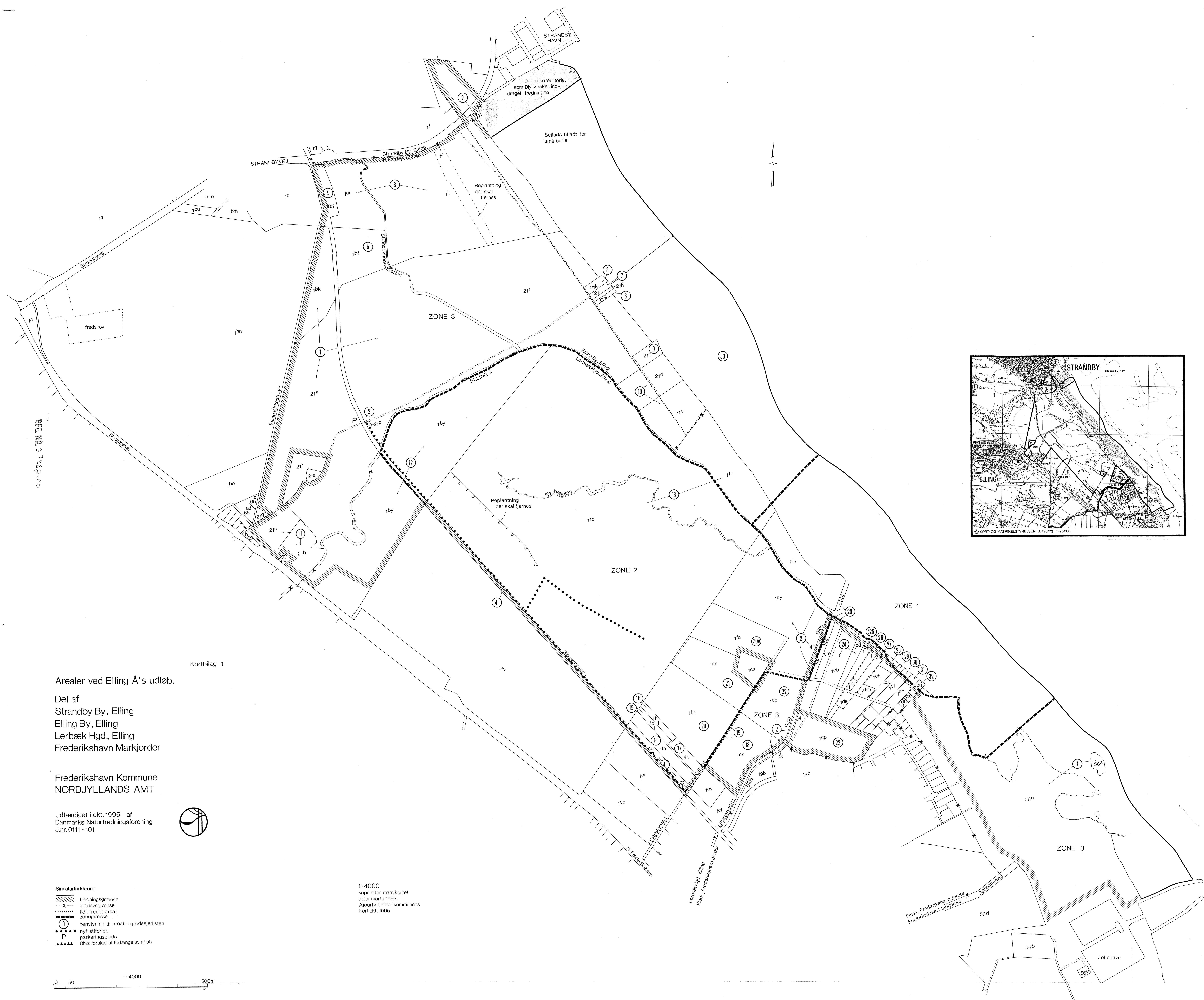


FIG. NR. 3 1889 00


Kortbilag 1

Arealer ved Elling Å's udlob.

- Del af Strandby By, Elling
- Elling By, Elling
- Lerbæk Hgd., Elling
- Frederikshavn Markjorder

Frederikshavn Kommune
NORDJYLLANDS AMT

Udfærdiget i okt. 1995 af
Danmarks Naturfredningsforening
J.nr. 0111 - 101



- Signaturforklaring
- fredningsgrænse
 - ejerlavsgrense
 - tidl. fredet areal
 - zonegrænse
 - henvisning til areal- og lodsejerlisten
 - nyt stiorløb
 - parkeringsplads
 - DNs forslag til forlængelse af sti

1:4000
kopi efter matr.kortet
ajour marts 1992.
Ajourført efter kommunens
kort okt. 1995

