

Afgørelser – Reg. nr.: 07849.00

Fredningen vedrører: Vangså

Domme

Taksationskommissionen

Naturklagenævnet 29-12-1995

Overfredningsnævnet

Fredningsnævnet 29-06-1993

Kendelser

Deklarationer

NATURKLAGENÆVNET >

Naturklagenævnets afgørelse
af 29. december 1995
om fredning af et område ved Vangså i Thisted Kommune,
(sag nr. 111/760-0003).

Fredningsnævnet for Viborg Amts nordlige Fredningskreds har ved kendelse af 29. juni 1993 truffet afgørelse om fredning af et ca. 1050 ha stort område ved Vangså i Thisted Kommune. Fredningsområdet omfattede ved sagens rejsning 9 ejendomme.

Fredningssagen er rejst af Danmarks Naturfredningsforening og Viborg Amt med det formål at sikre klithedens naturhistoriske og landskabelige værdier og give mulighed for at foretage landskabspleje.

Fredningsnævnets afgørelse er, for så vidt angår erstatningsspørgsmålet, påklaget til Naturklagenævnet af Anna E. Johansen.

Fredningsområdet.

Området, der omkranser det tidligere fiskerleje Vangså, ligger direkte ud til Vesterhavet som en åben landskabslomme, der afgrænses mod syd og sydøst af Torup Klitplantage og mod nord og nordøst af Nystrup Klitplantage.

Arealet består af næsten uberørte havklitter, klithede, indlandsklitter og hedemoser.

Området er ynglested for sjældne fuglearter som tinksmed og stor regnspove, samt lejlighedsvis trane og hjejle.

Området er en af de sidste dele af kyststrækningen mellem Hanstholm og Agger Tange, der ikke er fredet. Arealerne indgår i et af "Danmarks større nationale Naturområder" Tannisbugt-Bovbjerg, der strækker sig over godt 200 km fra Bovbjerg syd for Thyborøn og til Tyersted øst for Hirtshals. Dette store samlede naturområde rummer nogle af landets mest uforstyrrede egne med klitter, heder, plantager og indsander.

Vangså området indgår i EF-fuglebeskyttelsesområde nr. 18, ligesom næsten hele området på nær ca. 6 ha med skov i det sydøstlige hjørne er omfattet af naturbeskyttelseslovens § 3 om beskyttede naturtyper. Store dele af området er tillige i en deklARATION fra 1969 pålagt klitfredning i henhold til den dagældende sandflugtslov.

Størstedelen af arealet (ca. 950 ha) er statsejet. Af de øvrige 8 ejendomme er 5 opkøbt af staten under sagens behandling. De tre resterende privatejede ejendomme er spredt beliggende indenfor området.

Klagerens ejendom er, for så vidt angår det af fredningen omfattede areal, beskyttet klithede, og den sydlige del af arealet er undergivet klitfredning.

Klager og synspunkter for Naturklagenævnet.

Anna E. Johansen har påklaget fredningen, for så vidt angår erstatningens størrelse. Klageren anfører, at det fastsatte erstatningsbeløb på 1.000 kr står i grelt misforhold til arealets størrelse og anvendelsesmuligheder.

Danmarks Naturfredningsforening, Dansk Ornitologisk Forening, Thisted Kommune, Viborg Amt og Skov- og Naturstyrelsen v/Thy Statsskovdistrikt har anbefalet fredning.

Naturbeskyttelsesrådet har ønsket den del af fredningsområdet, der ligger øst for kystvejen lukket for offentlighedens adgang i perioden 1. april - 31. juli af hensyn til fuglenes yngletid.

Naturklagenævnets beslutninger.

I sagens behandling, herunder besigtigelse og offentligt møde, har deltaget 8 af Naturklagenævnets 10 medlemmer

Naturklagenævnet skal enstemmigt udtale:

Det tiltrædes, at der gennemføres fredning efter naturbeskyttelseslovens kap. 6 til bevaring af klithedens naturhistoriske og landskabelige værdier, således at tilgroning og ændret anvendelse undgås.

Endvidere tiltrædes den afgrænsning af fredningsområdet, som Fredningsnævnet har fastlagt.

Nævnet har ikke fundet grundlag for at fastsætte bestemmelser om begrænsninger i offentlighedens adgang til området i yngletiden, men kan tiltræde fredningsnævnets bestemmelse herom.

Da området i det væsentlige er statsejet, bestemmer nævnet, at staten skal indsættes som plejemyndighed på de privatejede arealer. Nævnet har herved lagt vægt på hensynet til en samlet pleje af området.

Med ovenstående ændringer tiltræder Naturklagenævnet iøvrigt i det væsentlige de fredningsbestemmelser, som Fredningsnævnet har fastsat.

Idet fredningsnævnets afgørelse af 29. juni 1993 ophæves, fastsættes herefter følgende fredningsbestemmelser for det ca. 1050 ha store fredningsområde, der er afgrænset på det kort, der hører til Naturklagenævnets afgørelse (fredningskortet), og som helt eller delvis omfatter de på vedhæftede matrikelfortegnelse anførte ejendomme:

§ 1. Fredningens formål:

Fredningen har til formål at sikre bevaring og forbedring af de naturhistoriske og landskabelige værdier, som områdets havklitter, klitheder, indlandsklitter og hedemoser rummer.

§ 2. Bevaring af området.

Fredningsområdet skal bevares i dets nuværende tilstand, medmindre en tilstandsændring er påbudt eller tilladt i de følgende bestemmelser.

§ 3. Bebyggelse.

Der må ikke opføres ny bebyggelse, herunder skure, boder, jagthytter o.lign. eller opstilles campingvogne o.lign.

§ 4. Andre konstruktioner og anlæg.

Der må ikke etableres andre faste konstruktioner og anlæg som for eksempel campingpladser, sportsanlæg, skydebaner, motorbaner, flyvepladser eller oplags- og lossepladser. Der må ikke anbringes tårne, master, vindmøller, tankanlæg, hegn eller andre skæmmende indretninger, og der må ikke føres luftledninger o.lign. hen over det fredede område.

Eksisterende veje må ikke udvides, omlægges eller nedlægges. Der må ikke anlægges nye veje, bortset fra veje, der tjener landbrugs- eller skovbrugsdrift, og som følger det naturlige terræn.

§ 5. Terrænændringer m.v.

Der må ikke foretages terrænændringer. Der må ikke ske udnyttelse af forekomster i jorden eller foretages opfyldning, planering, afgravning eller henkastning af affald o.lign.

§ 6. Vandløb og vådområder.

Eksisterende åbne vandløb må ikke rørlægges eller omlægges, og tilstanden af eksisterende søer og vandhuller må ikke ændres, medmindre ændringer er påbudt eller tilladt i de øvrige bestemmelser.

§ 7. Dyrkning.

Der må ikke foretages dyrkning.

§ 8. Arealernes tilstand og udnyttelse.

Der må ikke foretages tilplantning eller ændringer i de nuværende vegetationsforhold, medmindre sådanne ændringer er umiddelbart tilladt efter de følgende bestemmelser, eller tillades eller foretages af plejemyndigheden efter § 10.

Skov kan dog bibeholdes og genplantes på de arealer, der er markeret med skovsignatur på fredningskortet.

Den klitdæmpende plantage på den nordvestlige del af Keldingvig Sande på de statsejede arealer matr.nr. 16a1 m.fl. Vang By, Vang må ikke genplantes.

Til hindring af sandflugt på de klitfredede arealer kan der ske tilplantning med græsagtige planter.

§ 9. Offentlighedens adgang.

Offentligheden har adgang til færdsel og ophold efter gældende regler, for tiden naturbeskyttelseslovens kap. 4.

Fredningsnævnet kan dog begrænse offentlighedens adgang i fuglenes yngleperiode.

§ 10. Pleje.

Staten v/Skov- og Naturstyrelsen er plejemyndighed for hele området.

Uanset § 2 og § 8 kan plejemyndigheden foretage pleje af arealerne til opfyldelse af fredningens formål.

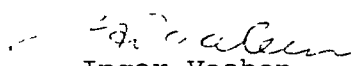
Plejemyndigheden udarbejder i samarbejde med Viborg Amt en plejeplan for området i overensstemmelse med fredningens formål og øvrige bestemmelser.

Beføjelserne for plejemyndigheden til at pleje det fredede område fremgår af de almindeligt gældende regler, for tiden Miljøministeriets bekendtgørelse nr. 551 af 22. juni 1992.

§ 11. **Dispensation.**

Fredningsnævnet kan meddele dispensation fra fredningsbestemmelserne, når det ansøgte ikke vil stride mod fredningens formål, jvf. naturbeskyttelseslovens § 50.

På Naturklagenævnets vegne


Inger Vaaben

Viceformand

FORTEGNELSE

over ejendomme, der helt eller delvis omfattes af Naturklagenævnets afgørelse af december 1995 om fredning af et område ved Vangså (sag nr. 111/760-0003).

Vangså, Vang:

Matr.nr. 13c, 14a, 7l, 4a, 1m, 3f, 2d, 6r, 6q, 3d, 2a, 1f.

Vang By, Vang:

Matr.nr. 21f, 6e, 22i, 24e, 23g, 20f, 22c, 9h, 8g, 7g, 11k, 41a, 27i, 40a, 42a, 12i, 25c, 43e, 16am, 1n, 3a, 38c, 18l, 15t, 16al, 18e, 37e, 17l, 16l, 10l, 4a, 15c, 28e, 15q, 45a.

Tvorup By, Tvorup:

Matr.nr. 4f, 4aø, 2a, 6d, 2b, 4g.

Naturklagenævnets afgørelse
af 29. december 1995
om erstatning i anledning af fredningen af et område ved Vangså i
Thisted Kommune,
(sag nr. 111/760-0003).

Fredningsnævnet for Viborg Amts nordlige Fredningskreds har ved kendelse af 29. juni 1993 truffet afgørelse om erstatning i anledning af den samtidig besluttede fredning af et ca. 1050 ha stort område ved Vangså i Thisted Kommune. Erstatning er tilkendt med ialt 25.000 kr. til 4 ejere af ejendomme i privat eje, heraf én i ideel halvpart med staten.

Fredningssagen er påklaget til Naturklagenævnet af en privat lodsejer, Anna E. Johansen.

Fredningsnævnets afgørelse.

Fredningsnævnet har tilkendt erstatning efter en grundtakst på 61.000 kr. pr. ejendom begrundet i, at fredningen alene indebærer ret for plejemyndigheden til at foretage naturpleje med fjernelse af uønsket trævækst på arealerne. Hertil kommer en yderligere skønsmæssig erstatning til ejerne af ejendomme, hvor fredningen indebærer fjernelse af eksisterende trævækst med en ikke ubetydelig forringelse af jagtmulighederne til følge.

Fredningsnævnet har herefter tilkendt Jens Poulsen 1.000 kr., Kirsten M. Reinholt 13.000 kr., Inger A. Exner og Johannes Exner 10.000 kr. og Anna E. S. Johansen 1.000 kr.

Jens Poulsens ejendom er under Naturklagenævnets behandling overtaget af staten.

Klager m.v.

Anna E. Johansen har påstået det tilkendte erstatningsbeløb forhøjet under henvisning til, at det fastsatte beløb står i grelt misforhold til arealets størrelse og anvendelsesmuligheder. Klageren har ikke fremsat forslag til erstatning.

I sagens behandling har deltaget 8 af Naturklagenævnets 10 medlemmer.

Naturklagenævnet udtaler enstemmigt:

Ved anden afgørelse af dags dato har Naturklagenævnet tiltrådt, at området fredes efter naturbeskyttelseslovens kap. 6 med mindre ændringer og justeringer af de fredningsbestemmelser, som Fredningsnævnet har fastsat.

Afgørelsen ændrer ikke grundlaget for fredningsnævnets erstatningstilkendelse.

Fredningserstatningerne fastsættes under hensyn til den nedgang i arealernes handelsværdi, der er en følge af fredningsbestemmelserne om pleje. Disse bestemmelser indebærer, at der kan foretages rydning af den nuværende bevoksning med forringelse af jagtmulighederne til følge.

Nævnet finder herefter, at erstatningerne skal fastsættes med udgangspunkt i en takst på 300 kr. pr. ha med et særligt tillæg til ejendom, der må forventes at blive underkastet særlig omfattende rydning. For så vidt angår ejendom i ideel sameje med staten udmåles halv erstatning.

Idet der er taget hensyn til stedfundne ejerskifter, og fejlagtige matrikelbetegnelser i fredningsnævnets kendelse er berigtiget, ophæves fredningsnævnets erstatningsopgørelse. Erstatningen efter naturbeskyttelseslovens § 39, Stk. 1 fastsættes herefter således:

<u>Lb.nr. 5,</u> Kirsten M. Reinholt	16.000 kr.
Matr.nr. 15q og 45a, Vang By, Vang	
47,6 ha	
<u>Lb.nr. 8,</u> Inger og Johannes Exner	12.000 kr.
Matr.nr. 3d Vangså Vang	
4 ha	
Ideel halvpart af matr.nr. 14.a, Vangså Vang	
36,8 ha	
<u>Lb.nr. 9,</u> Anna E. Johansen	3.000 kr.
Del af matr.nr. 2a og 1f Vangså Vang	
9,6 ha	
<u>Lb.nr. 1,2,3,4,6 og 7</u> Skov- og Naturstyrelsen	0 kr.
Øvrige matr.nre., se vedhæftede fortegnelse.	

De tilkendte erstatningsbeløb forrentes fra datoen for fredningsnævnets afgørelse med en årlig rente svarende til den til enhver tid gældende diskonto, jvf. naturbeskyttelseslovens § 39, stk. 3.

Af den samlede erstatning på 31.000 kr. excl. renter udreder staten v/Miljø- og Energiministeriet 75 % og Viborg Amt 25 %, jvf. naturbeskyttelseslovens § 49, stk. 3.

Naturklagenævnets afgørelse vedrørende erstatningsudmålingen kan efter naturbeskyttelseslovens § 45 påklages til Taksationskommissionen.


Klagefristen er 4 uger fra den dag, Naturklagenævnets afgørelse er meddelt den klageberettigede.

Klage kan kun iværksættes af de ejere og brugere, som har påklaget fredningsnævnets afgørelse af erstatningsspørgsmålet til Naturklagenævnet eller for hvis vedkommende Naturklagenævnet har skærpet fred-

ningsbestemmelserne eller nedsat erstatningen. Afgørelsen kan tillige påklages af Miljøministeriet og Viborg Amtsråd.

Klage skal indgives skriftligt til Naturklagenævnet, der videresender klagen til taksationskommissionen.

På Naturklagenævnets vegne



Inger Vaaben

Viceformand

FORTEGNELSE

over ejendomme, der helt eller delvis omfattes af Naturklagenævnets afgørelse af december 1995 om fredning af et område ved Vangså (sag nr. 111/760-0003).

Vangså, Vang:

Matr.nr. 13c, 14a, 7l, 4a, 1m, 3f, 2d, 6r, 6q, 3d, 2a, 1f.

Vang By, Vang:

Matr.nr. 21f, 6e, 22i, 24e, 23g, 20f, 22c, 9h, 8g, 7g, 11k, 41a, 27i, 40a, 42a, 12i, 25c, 43e, 16am, 1n, 3a, 38c, 18l, 15t, 16al, 18e, 37e, 17l, 16l, 10l, 4a, 15c, 28e, 15q, 45a.

Tvorup By, Tvorup:

Matr.nr. 4f, 4aø, 2a, 6d, 2b, 4g.

FREDNINGSNÆVNET >

Fredning af

Område ved Vangså

Kendelse af 29. juni 1993

ad 1211/13-0005

Fredningsnævnet for Viborg
Amts Nordlige Fredningskreds

Ved skrivelse dateret 10. oktober 1989 og 17. oktober 1989 har Danmarks Naturfredningsforening og Viborg amtsråd rejst fredningssag for et område ved Vangså, Thisted kommune, Viborg amt.

Den ønskede fredning har til formål at sikre en bevaring af de naturhistoriske og landskabelige værdier, samt muligheder for igennem naturpleje og naturgenopretning at genskabe naturværdier i området.

Arealerne ligger som en landskabslomme ind mellem de store stats-ejede plantager i den vestlige del af Thy. Området er således mod syd og sydøst afgrænset af Tvorup Klitplantage og mod nord og nordøst af Nystrup Klitplantage, desuden omkranser det det tidligere fiskerleje Vangså.

Området udgør en helt usædvanlig helhed. Arealet består af en stor jævnt bølgende flade af havklitter, klithede, indlandsklitter og hedemoser, som stort set henligger helt uberørt. Truslen mod landskabet er først og fremmest en stigende tilgroning. Selvsåning af bjergfyr og klitfyr har nået et betydeligt omfang, så landskabets konturer sløres.

Det er bl.a. fredningens formål at stoppe den udvikling og ved hjælp af naturpleje genoprette det åbne landskab.

Næsten hele området er omfattet af naturbeskyttelseslovens § 3.

Arealet omfatter ca. 1050 ha, der dels er privatejet og dels statsejet.

Området ligger i et af "Danmarks større nationale Naturområder", som er betegnet: Tannisbugt-Bovbjerg. Det er et område, der karakteriseres på følgende måde af Skov- og Naturstyrelsen:

"Områdets nationale fredningsmæssige betydning er især begrundet i det særprægede og storslåede landskab, hvor samspillet mellem hav og strand danner et enestående naturmiljø, der også har en

stor geologisk og rekreativ betydning. Samtidig er området af stor naturhistorisk betydning, ligesom dets kulturhistoriske baggrund også bør fremhæves. Et overordnet fredningshensyn tilsiger, at området i sin helhed fortsat anvendes og plejes under stor hensyntagen til dets helhedskarakter og med fastholdelse af den nuværende balance mellem udnyttelse og beskyttelseshensyn."

Arealet er desuden omfattet af EF's fuglebeskyttelsesdirektiv. Fuglebeskyttelsesområde nr. 18, som er betegnet: "Vangså Hede" og bl.a. omfatter hele det foreslåede fredningsområde.

I Viborg Amtskommunes regionplan er området udpeget som primært naturområde.

I denne er de primære naturområder karakteriseret på følgende måde:

"Primære naturområder.

Hovedanvendelsen af arealerne er til naturområder. Denne anvendelse skal fortsat være den helt dominerende, og der skal udfoldes meget store bestræbelser for at bevare og pleje de naturmæssige og rekreative værdier. De landskabelige og kulturhistoriske kvaliteter er ligeledes meget store og skal fastholdes. Eksisterende skovdrift og andet jordbrug kan videreføres under de ovenstående hensyn."

I Thisted kommunes kommuneplan er området ligeledes angivet som primært naturområde, som omtales på følgende måde under afsnittet om det åbne land:

"Naturområder.

Naturområder er områder, der ikke er under stadig jordbehandling, f.eks. enge, moser, skove, søer, vandløb med umiddelbare omgivelser m.v. Den ønskelige naturtilstand søges fastholdt i disse områder, men skal også om muligt udvikles og forbedres gennem pleje.

Plejen kan sikres gennem aftaler og e.v.t. gennem fredninger. (Administration af naturfredningslovens byggelinier omkring skove, beskyttelseslinier for kyster og vandløb samt bestemmelser om beskyttelse af mindre vådområder, spiller en vigtig rolle).

Naturområderne omfatter hele området fra vestkysten og varierende 5-10 km ind i landet (strand- og klitområdet samt plantager og mindre søer)."

Området er landzone.

Fredningsnævnet afholdt efter behørig indvarsling møde vedrørende sagen den 10. maj 1990. I mødet deltog repræsentanter for sagsrejerne, 5 lodsejere eller repræsentanter for disse, repræsentanter for Thisted kommune og en repræsentant for landsjagtforeningen.

Der var under mødet kun en enkelt indvending mod gennemførelse af fredningen af areal som foreslået, medens der blev stillet spørgsmål ved udformningen af visse af de foreslåede fredningsbestemmelser.

Fredningsnævnet har efterfølgende foretaget besigtigelse af arealerne og forhandling med lodsejerne. Herefter har fredningsnævnet besluttet at fremme sagen, idet det dog er besluttet at udtage matr. nr. 13 b, Vang by, Vang, i sin helhed og det nordøstlige hjørne af matr. nr. 13 c Vang by, Vang, (øst for skovvejen) af fredningen.

Fredningsnævnet har ved skrivelse af 8. august 1991 indkaldt erstatningskrav fra lodsejerne.

Fredningsnævnet har herefter truffet følgende

Afgørelse.

De på vedlagte kort angivne arealer af matr. nr. 13 c, 14 a, 7 l,

4 a, 1 m, 3 f, 2 d, 6 r, 6 q, 16 l, 3 d, 2 a, 1 f Vangså ~~by~~,
Vang, matr. nr. 21 f, 6 e, 22 i, 24 e, 23 g, 20 f, 22 c, 9 h,
8 g, 7 g, 11 k, 41 a, 27 i, 40 a, 42 a, 12 i, 25 e, 43 e, 16 am,
1 n, 3 a, 38 c, 18 l, 15 t, 16 al, 18 e, 37 e, 17 l, 16 l, 10 l,
4 a, 15 c, 28 e, 15 q, 45 a, Vang by, Vang og matr. nr. 4 f,
4 aø, 6 c, 2 a, 6 d, 2 b, og 4 g Tvorup by, Tvorup undergives
fredning med det af sagsrejserne angivne formål. Arealerne er
nærmere specificeret på vedhæftede lodsejerfortegnelse.

Til opnåelse af formålet undergives arealerne følgende fred-
ningsservitut:

§ 1. Fredningens formål.

Fredningen skal sikre en bevaring af de naturhistoriske og
landskabelige værdier, samt muligheder for igennem naturple-
je at genoprette det åbne landskab og således genskabe na-
turværdier i området.

§ 2. Bestemmelser vedr. bebyggelse.

Der må ikke opføres bebyggelse, herunder skure, boder,
jagthytter i området.

§ 3. Andre konstruktioner og anlæg.

Der må heller ikke etableres andre faste konstruktioner og
anlæg. Eksempelvis må der ikke anlægges campingpladser,
sportsanlæg, skydebaner, hjortefarme, motorbaner, flyveplad-
ser eller oplags- og lossepladser.

Der må ikke anbringes tårne, master, vindmøller, tankanlæg,
hegn eller skæmmende indretninger, og der må ikke føres
luftledninger hen over det fredede område.

Der må ikke anbringes campingvogne o. lign.

§ 4. Terrænændringer.

Der må ikke foretages terrænændringer. Der må således ikke ske udnyttelse af forekomster i jorden eller foretages opfyldning, planering eller afgravning.

§ 5. Veje.

Der må ikke anlægges nye veje eller foretages omlægning af eksisterende veje. Forbudet gælder ikke mark- og skovveje, der følger det naturlige terræn.

§ 6. Vandløb og vådområder.

Eksisterende åbne vandløb må ikke rørlægges eller omlægges, og tilstanden af eksisterende søer og vandhuller må ikke ændres (Se endvidere under naturpleje og naturgenopretning).

§ 7. Dyrkning.

Der må ikke foretages opdyrkning.

§ 8. Bevoksninger.

Arealerne må, bortset fra de på kortet som skov betegnede, ikke yderligere tilplantes, dog må der til hindring af sandflugt på de klitfredede arealer ske tilplantning med græsagtige planter.

De som skov viste arealer må bibeholdes og genplantes som skov. Dog må den klitdæpende plantage på den nordvestlige del af Keldingvig Sande på de statsejede arealer matr. nr. 16 al m.fl., Vang by, Vang ikke genplantes.

§ 9. Naturpleje og naturgenopretning.

Plejemyndigheden har ret til at lade foretage naturpleje og naturgenopretning til opfyldelse af fredningens formål.

Amtsrådet er plejemyndighed på de privatejede arealer. Skov- og Naturstyrelsen er plejemyndighed på de statsejede arealer.

Forinden plejearbejder udføres, skal der gives ejeren af de private arealer mulighed for selv at udføre plejearbejdet inden for en nærmere angiven frist. Såfremt der opstår uenighed mellem lodsejer og amtskommunen om plejens udførelse, skal sagen forelægges fredningsnævnet til afgørelse.

Såfremt ejeren af et privat areal afstår fra selv at udføre plejearbejdet, tilfalder de skovede effekter amtskommunen.

§ 10. Ret til færdsel m.v.

Offentligheden har ret til færdsel og ophold i området efter de almindelige regler i naturbeskyttelseslovens kap 4. Dog kan fredningsnævnet begrænse offentlighedens adgang i fuglenes yngleperiode.

Thi bestemmes

De foranførte og på vedlagte kort angivne arealer fredes i overensstemmelse med det anførte.

E. Saugbjerg

Knud S. Lund

Svend Odgaard

Lb. nr.	Ejer	Matr. nr Ejerlav	Ønskes	fredet	Tidligere fredet	Bemærkninger
			Ca. ha	Antal lodder		
1.	Skov- og Naturstyrelsen v/Thy Skovdistrikt Søholtvej 6 7700Thisted	13 c	263,5	2	3.2.1969 Dok. I. i.h.t. sandflugtsl.	* Bortset fra de på kortet viste skovarealer er alle skovarealer omfattet af naturbeskyttelseslovens § 3 5.7.1976 dok. I. om fredskovspligt 19.3.1970 dok.I. om oversigtsservitut 19.3.1970 dok.I. om oversigtsservitut
		del af 14 a (ideel halvpart)	36,8	1	do.	
		del af 7 l	32,3	1		
		del af 4 a	20,6	2		
		1 m	29,4	2	do.	
		3 f og	56,7	2	do.	
		2 d smst.	48,2	3	do.	
		21 f	8,4	2	do.	
		Vang by, Vang				
		6 e	4,7	2	do.	
		22 i	1,1	2	do.	
		24 e	4,4	2	do.	
		23 g	4,7	2	do.	
		20 f	4,3	2	do.	
		22 c	4,4	2	do.	
		9 h	4,7	2	do.	
		8 g	4,9	2	do.	
		del af 7 g	13,2	6	do.	
		11 k	10,2	2	do.	
		del af 41 a	3,6	2	do.	
		del af 27 i	4,2	2	do.	
del af 40 a	3,6	2	do.			
del af 42 a	4,2	2	do.			
del af 12 i	8,5	2	do.			
del af 25 c	5,7	2	do.			
del af 43 e	4,3	2	do.			
del af 16 am	15,1	2	do.			
1 n	55,7	2	do.			

Lb. nr.	Ejer	Matr. nr Ejerlav	Ønskes fredet		Tidligere fredet	Bemærkninger
			Ca. ha	Antal lodder		
1.	fortsat	del af 3 a	3,9	2	do.	
		del af 38 c og	4,5	2	do.	
		del af 18 l smst.	3,9	2	do.	
		15 t	6,7	2	3.2.1969 dok. l. i h.t. sandflugtsloven	
		Vang by, Vang				
		16 al	4,4	1	do.	
		18 e	8,8	2	do.	
		37 e og	2,0	2	do.	
		17 l smst.	11,2	2	do.	
		4 f	67,1	2	do.	19.3.1970 dok. om oversigtsservitut
		Tvorup by, Tvorup				
		4 aø smst.	69,2	2	do.	
2.	Købt af staten overføres til 1	del af 6 c = 6 r	9,8	1		19.3.1970 dok. l. oversigtsservitut
		Vangså, Vang				
		del af 6 a smst., m = 6 q	10,4	1	do.	do.
		16 l	13,8	2	do.	
		Vang by, Vang				
		10 l smst.	17,2	2	do 28.9.1880 dok. om fredn. af gravhøj "St. Vandet Høj".	
3.	Jens Poulsen c/o Hans Poulsen Tåstrup Have 16, 2.th. 2639 Tåstrup	4 a og	10,0	2	3.2.1969 dok. l. i h.t. sandflugtsloven	
		del af 15 c smst.	4,9	2	do.	
4.	Købt af staten overføres til 1	del af 28 a smst. = 28 e	3,6	2	do.	
5.	Kirsten M. Reinholt Dragsbækvej 25 7700 Thisted	15 q og	24,3	2	do.	
		45 a smst.	23,3	2	do.	

Lb. nr.	Ejer	Matr. nr Ejerlav	Ønskes	fredet	Tidligere fredet	Bemærkninger	
			Ca. ha	Antal lodder			
6.	Købt af staten overføres til 1	2 a Tvorup by, Tvorup og 6 d smst.	65,5	2	3.2.1969 dok. 1. i h.t. sandflugtsloven do.		
			9,0	2			
7.	Købt af staten overføres til 1	2 b og 4 q smst.	2,2	1	do.		
			6,3	2	do.		
8.	Inger A. Exner og Johannes Exner Marselisvej 19 8000 Århus C.	3 d Vangså, Vang Ideel halvpart af 14 a Vang by, Vang (se 1)	4,0	1	do.		
9.	Anna E. S. Johansen Skjærbakken 5 Vangså 7700 Thisted	del af 2 a del af 1 f smst.	6,4	1	do.		
			3,2	1	do.		
10.	Asger Grandjean Thomsen Skjærbakken 61 Vangså 7700 Thisted	del af 13 b smst.	- 3,4	1	do.		Udgår af fredningen
Ialt fredet			1049,6	ha			

Kendelse af 29. juni 1993 fra Fredningsnævnet for Viborg amts nordlige fredningskreds om erstatning i forbindelse med kendelse af samme dato vedrørende fredning af et **Område ved Vangså**.

- o -

Ved kendelse afsagt samtidig hermed har fredningsnævnet fredet arealer på ialt ca 1050 ha, der dels er privatejede og dels stats-ejet.

I fredningen var der oprindeligt 10 lodsejere, hvoraf 9 private. Af disse udgik fredningsforslagets lodsejer nr. 10 i forbindelse med en begrænsning af fredningen fra nævnets side. De jorder, der tilhørte lodsejerne nr. 2, 4, 6 og 7 er under sagens forløb erhvervet af Skov- og Naturstyrelsen.

De tilbageværende lodsejere er herefter Jens Poulsen med 14,9 ha, Kirsten Reinholt med 47,6 ha, Inger A. Exner og Johannes Exner med 4 ha og en ideel andpart for halvdelen af 36,8 ha, samt Anna E. S. Johansen med 9,6 ha.

De fredede arealer er som helhed omfattede af Naturbeskyttelseslovens § 3, stk. 2.

Betydningen af fredningen som sådan er for samtlige fire private lodsejere herefter alene, at plejemyndigheden har ret til at foretage naturpleje med fjernelse af uønsket trævækst på arealerne. Dette findes for lodsejerne Jens Poulsen og Anna E.S. Johansen med arealernes placering og udformning at være uden reel betydning for anvendelsen af arealerne og disse to grundejere tilkendes derfor alene erstatning med en grundtakst på 1000,00 kr. til hver. For så vidt angår lodsejerne Inger A. Exner og Johannes Exner og Kirsten Reinholt findes fjernelsen af en betydelig del af trævæksten i den østlige del af arealerne at kunne medføre en ikke helt ubetydelig forringelse af jagten på arealerne med en yderligere erstatning som konsekvens. Med baggrund i, at der på begge ejendomme tillades opretholdelse af ikke ube-

tydelige arealer med skov, således at den betydeligste del af jagten kan opretholdes tilkendes der Inger A. Exner og Johannes Exner en yderligere erstatning på ialt 9000,00 kr. og Kirsten Reinholt 12.000,00 kr.

De tilkendte erstatningsbeløb forrentes fra denne kendelses dato med en årlig rente i overensstemmelse med Naturbeskyttelseslovens § 39, stk. 3.

Thi bestemmes

Der tillægges de foranførte lodsejere følgende erstatninger:

Jens Poulsen 1000,00 kr.
c/o Hans Poulsen
Tåstruphøve 16, 2th
2630 Tåstrup

Kirsten M. Reinholt 13000,00 kr.
Dragsbækvej 25
7700 Thisted

Inger A. Exner og Johannes Exner 10000,00 kr.
Marselisvej 19
8000 Århus C.

Anna E. S. Johansen 1000,00 kr.
Skjærbakken 5
Vangså
7700 Thisted

Beløbene forrentes fra dato med en årlig rente, der svarer til Danmarks nationalbanks diskonto.

E. Saugbjerg

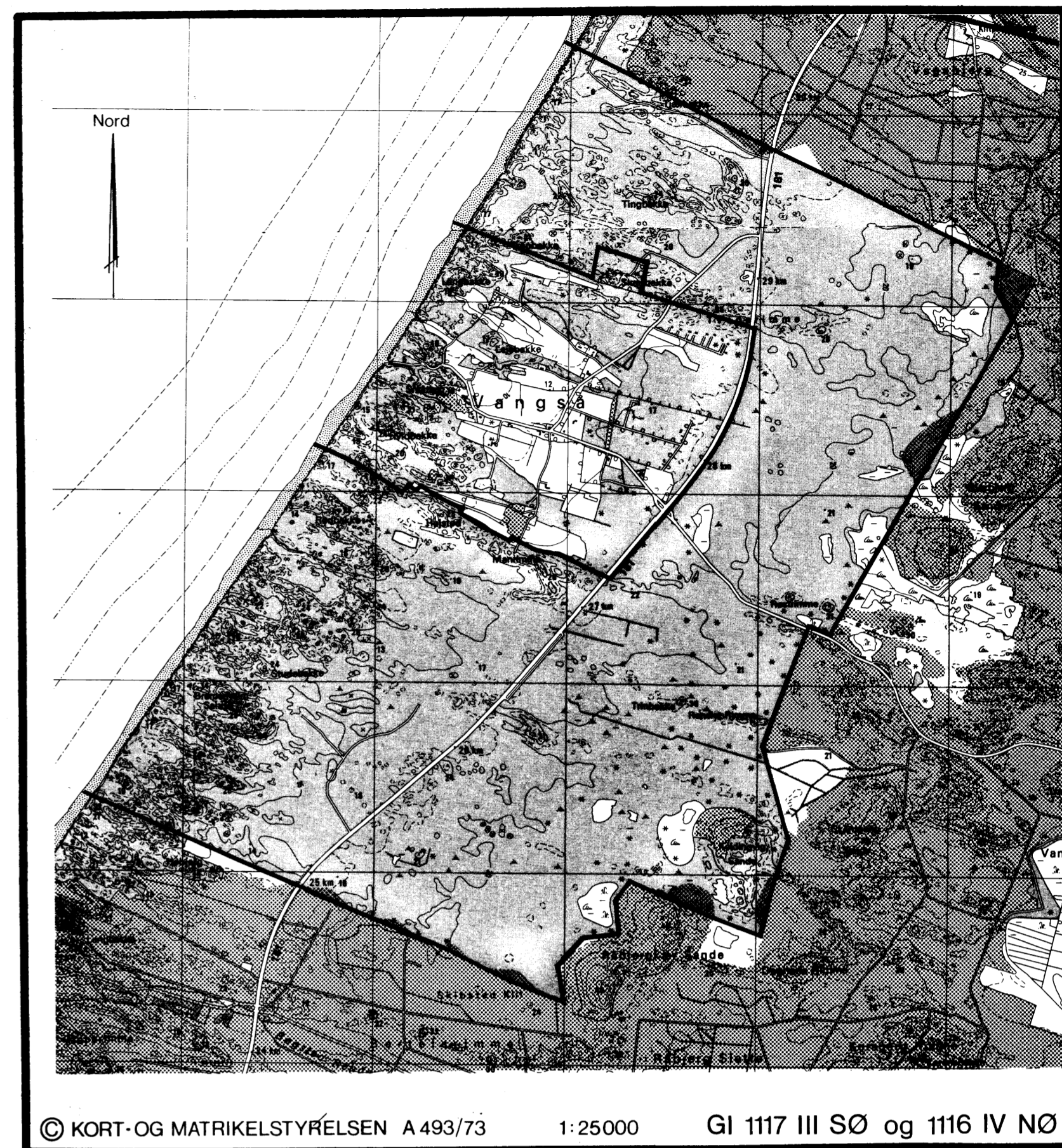
Knud S. Lund

Svend Odgaard

KORT>



Nystrup Klitplantage



Bilag 1

Fredning af område ved VANGSÅ

Dele af
Vangså, Vang
Vang By, Vang
Tvorup By, Tvorup

THISTED KOMMUNE
VIBORG AMT

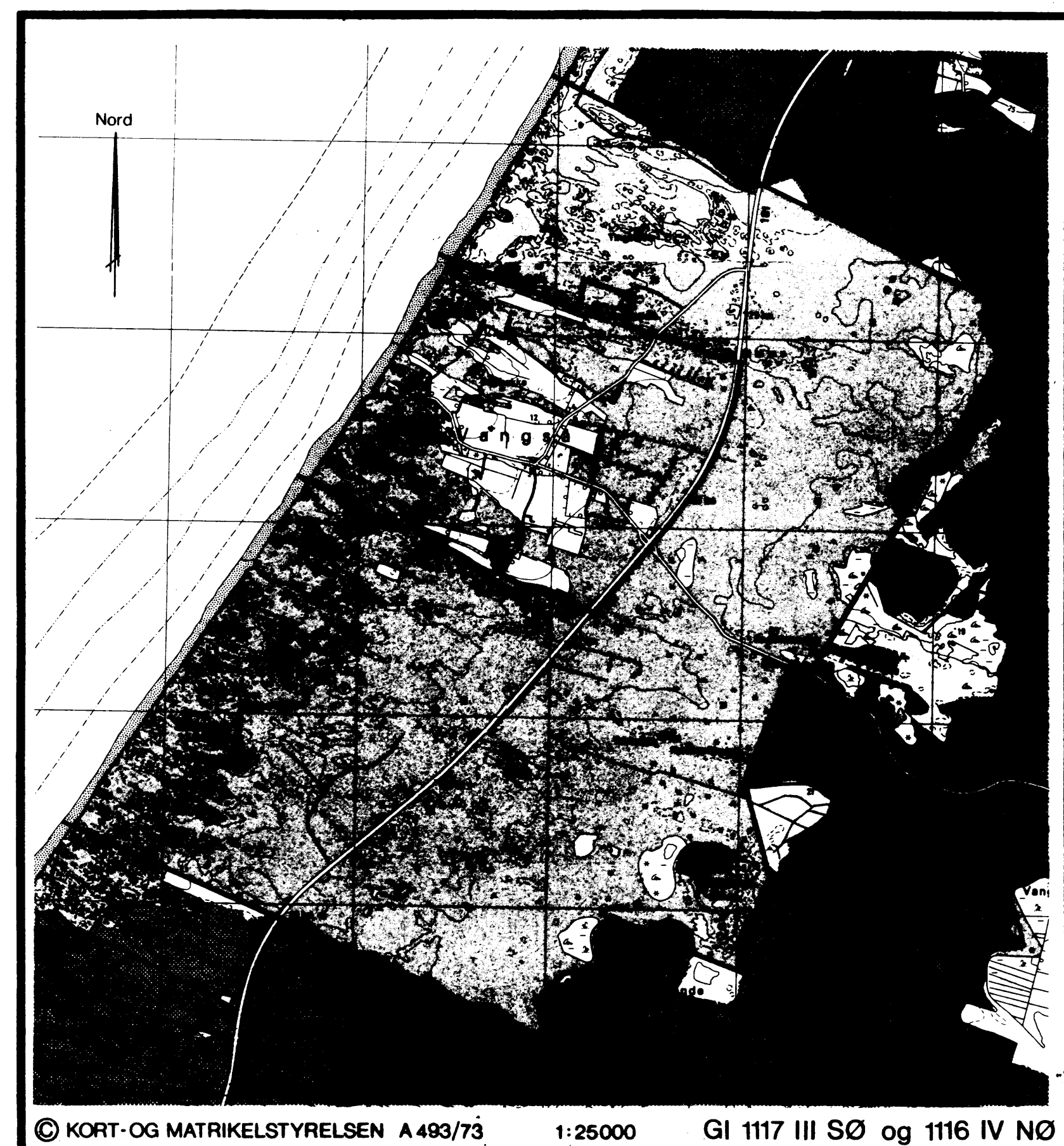
FREDNINGSKORT
NATURLAGENÆVNETS
Fredningsafgørelse af december
1995 i sag nr. 111/760:0003

SIGNATURFORKLARING:

- fredningsgrænse
- ejerlavsgrense
- klitdæpende plantage, der ikke må genplantes
- Skov, der kan bibeholdes og genplantes

Kopi efter matrikelkort af maj 1988.






Bilag 1

REG. NR. 7849.00

Fredning af område ved VANGSÅ

Dele af
 Vangså, Vang
 Vang By, Vang
 Tvorup By, Tvorup
 THISTED KOMMUNE
 VIBORG AMT

Udfærdiget i november 1989 af
 Danmarks Naturfredningsforening



- SIGNATURFORKLARING:
- fredningsgrænse
 - ejerlavsgrense
 - kystlinie indlagt efter luftfoto af 2/5 1988
 - skovbyggelinie i h.t. naturfr. lovens § 47
 - klitfredning
 - klitfredningslinie langs kysten
 - henvisning til arealisten
arealer uden påsat lb. nr. er ejet af Skov- og Naturstyrelsen, arealistsens lb. nr. 1
 - skov

DN 1977-02-27



Kopi efter matrikelkort af maj 1988.

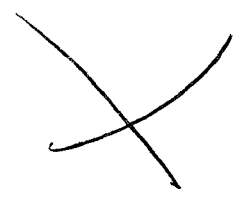
DISPENSATIONER>

Afgørelser – Reg. nr.: 07849.00

Dispensationer i perioden: 04-07-2005

SCANNET

Udskrift
af
forhandlingsprotokollen for fredningsnævnet
for Viborg amt



Den 4. juli 2005 holdt Fredningsnævnet for Viborg amt møde på dommerkontoret i Thisted.

Mødt var formanden, dommer Knud S. Lund, Thisted.

Der foretoges:

Sag nr. VaF 26/2005

Ansøgning om tilladelse til anlæg af kunstgrave til regulering af rævebestandene på Lyngby Hede, Ålvang Hede, Vangså Hede og Hanstholm Reservatet.

Der fremlagdes:

1. Brev af 8.6.2005 fra Thy Statsskovdistrikt.

I henhold til forretningsordenens § 9, stk. 4, besluttede formanden at godkende anlæg af kunstgravene inden for de fredede områder.

Såfremt brugen af rævegravene ophører, skal der ske retablering.

Tilladelsen bortfalder, hvis den ikke er udnyttet inden 3 år efter, at den er meddelt, eller ikke har været udnyttet i tre på hinanden følgende år.

Afgørelsen kan efter naturbeskyttelseslovens kapitel 12 indbringes for Naturklagenævnet af blandt andet den, der har begæret Fredningsnævnets afgørelse, og forskellige myndigheder.

Klage indgives skriftligt, med angivelse af vores sagsnummer, til Fredningsnævnet for Viborg amt, Skovgade 30, 7700 Thisted, der sørger for videresendelse af klagen til Naturklagenævnet.

Det er en betingelse for Naturklagenævnets behandling af Deres klage, at De indbetaler et gebyr på 500 kr. til Naturklagenævnet. Nævnet vil sende Dem en opkrævning på gebyret, når nævnet har modtaget klagen fra Fredningsnævnet. Naturklagenævnet vil ikke påbegynde behandlingen af klagen, før gebyret er modtaget. Vejledning om gebyrordningen kan findes på Naturklagenævnets hjemmeside www.nkn.dk.

Gebyret tilbagebetales, hvis De får helt eller delvis medhold i Deres klage.


Klagefristen er 4 uger fra den dag, afgørelsen er meddelt den pågældende klageberettigede.

201-1211/13-001
111

En tilladelse må ikke udnyttes før udløbet af klagefristen. Er klage iværksat, må tilladelsen ikke udnyttes, medmindre den opretholdes af Naturklagenævnet.


Sagen sluttet.

Mødet hævet.


Knud S. Lund,
fmd.

Udskriftens rigtighed bekræftes.
Fredningsnævnet for Viborg amt, den

- 4 JULI 1966



Fredningsnævnet for Nordjylland
Nordlige del, Badehusvej 17,
9000 Aalborg, tlf. 96307000

Modtaget i
By- og Landskabsstyrelsen
23 DEC. 2009

Aalborg den 21. december 2009


By- og Landskabsstyrelsen
Haraldsgade 53
2100 København Ø.

FS 77/2009:

Ansøgning om tilladelse til at forbedre adgangsmulighederne i og omkring Klitmøller skydeterræn, på matr.nr. 13 c Vangså, Vang, der er omfattet af Naturklagenævnets afgørelse af 29. december 1995 vedrørende fredning af området ved Vangsø i Thisted Kommune.

Vedlagt fremsendes fredningsnævnets afgørelse i ovennævnte sag. Protokoludskrift vedlægges.

Klagevejledning fremgår af afgørelsen.



Sortsøe Jensen

Fredningsnævnet for Nordjylland,
Nordlige del,
Badehusvej 17, 9000 Aalborg,
Telefon 96 30 70 00.

Skov- og Naturstyrelsen, Thy,
Søholtvej 6,
7700 Thisted.

Aalborg, den 21. december 2009

Vedr. FS 77/2009:

Ansøgning om tilladelse til at forbedre adgangsmulighederne i og omkring Klitmøller skydeterræn, på matr.nr. 13 c Vangså, Vang, der er omfattet af Naturklagenævnets afgørelse af 29. december 1995 vedrørende fredning af området ved Vangsø i Thisted Kommune.

Ved skrivelse af 9. november 2009 har De ansøgt om dispensation fra ovennævnte fredningsafgørelse til befæstning af et eksisterende stiforløb i Klitmøller skydeterræn samt til at opsætte informationstavle, bom og rutemarkeringspæl.

Fredningsnævnet afholdt den 14. december 2009 besigtigelse og forhandling i sagen. Udskrift af forhandlingsprotokollen vedlægges til orientering.

Det fremgår heraf, at det ansøgte drejer sig om befæstning af et eksisterende stiforløb for tiden med et afgrænset forløb – uden sammenhæng med overordnede stisystemer – til brug for færdsel til fods og på cykel. Der vil ikke blive tilladt motoriseret færdsel ligesom der ikke er tale om et stiforløb for handicapkøretøjer.

Det fremgår af fredningsafgørelsen, at der ikke må foretages udvidelse, omlægning eller nedlægning af eksisterende veje eller foretages terrænændringer.

Nævnets tre medlemmer kunne tillade opsætning af informationstavle, bom og markeringspæl.

2 medlemmer af nævnet - nævnets formand og det ministerielt udpegede medlem, besluttede ikke at imødekomme det ansøgte vedrørende stiforløbet henset til at det nuværende spor forløber på fast grund tilstrækkeligt for cyklende og gående. Stien vil efter en befæstning fremstå som et skæmmende bånd i området.

Det kommunalt udpegede medlem kunne imødekomme det ansøgte under hensyntagen til stiens rekreative betydning for området.

Der vil være at træffe afgørelse efter stemmeflertallet.

Afgørelsen, der er truffet i medfør af naturbeskyttelseslovens § 50, stk.1, kan inden 4 uger påklages til Naturklagenævnet. Skriftlig klage fremsendes til fredningsnævnet til videre foranstaltning.

Den del af afgørelsen, der indeholder en tilladelse må ikke udnyttes inden klagefristens udløb og bortfalder, såfremt den ikke udnyttes inden 3 år.

Det er en betingelse for Naturklagenævnets behandling af en klage, at der indbetales et gebyr på 500 kr. Naturklagenævnet vil opkræve gebyret, når klagen er modtaget fra fredningsnævnet og behandlingen af klagen bliver først påbegyndt, når gebyret er modtaget. Gebyret bliver tilbagebetalt, hvis der gives medhold i klagen.

Sortsøe Jensen.

Kopi er fremsendt til :

1. Jonna Petersen,
2. Carl Gustav Larsen,
3. Thisted Kommune,
4. Miljøcenter Aalborg, att. Nils Schou,
5. Danmarks Naturfredningsforening, København,
6. Danmarks Naturfredningsforening v/ Poul Alstrup og Poul Sivertsen,
7. By- og Landskabsstyrelsen,

Mandag, den 14. december 2009 afholdt fredningsnævnet for Nordjylland, nordlige del besigtigelse og forhandling i

FS 77/2009:

Ansøgning om tilladelse til at forbedre adgangsmulighederne i og omkring Klitmøller skydeterræn, på matr.nr. 13 c Vangså, Vang, der er omfattet af Naturklagenævnets afgørelse af 29. december 1995 vedrørende fredning af området ved Vangsø i Thisted Kommune.

Nævnet var mødt ved formanden, dommer Sortsøe Jensen, det ministerielt udpegede medlem Jonna Petersen og det kommunalt udpegede medlem Carl Gustav Larsen,

For Thisted Kommune mødte Ole Olesen og Tina Bach,

For Skov- og Naturstyrelsen, Thy mødte Hanne S. Jensen og Kim Christensen.

Der fremlagdes skrivelse af 9. november 2009 fra Skov- og Naturstyrelsen, Thy med bilag

Sortsøe Jensen oplyste indledningsvist om fredningsafgørelsen, at den angiver, at eksisterende veje ikke må udvides, omlægges eller nedlægges. Der må ikke anlægges nye veje bortset fra veje, der tjener landbrugs- eller skovdrift og som følger det naturlige terræn. Der må ikke ske terrænændringer.

Han oplyste endvidere, at den nu ansøgte befæstning vedrører et vejspor, der ikke direkte fremgår af selve fredningskortet, men er angivet på det vedhæftede udsnit af Geodætiske Instituts kort, hvorfor sporet må antages eksisterende på fredningsridspunktet.

De fremmødte erklærede sig indforstået hermed.

Hanne S. Jensen henviste til den fremsendte ansøgning og bemærkede supplerende, at ansøgningen vedrører et vejforløb, der ikke i dag er sammenhængende med stisystemer i forbindelse med adgangsveje til Nationalpark Thy eller har forbindelse med overordnede stier langs vestkysten. Det drejer sig om et lokalt stiforløb til færdsel til fods og på cykel. Der er ikke tale om en handicapsti, men en sti, hvor balken i midten høvles af og hele stien befæstes med stabilgrus og lersand. Stiforløbet anlægges i eksisterende spor og vil ikke i øvrigt kræve udvidelse eller anlæg. Enkelte strækninger i stiforløbet er klitfredet og hele forløbet er udpeget som fuglebeskyttelsesområde.

Der ønskes endvidere opsat informationstavle og bom tæt ved Kystvejen samt ruteafmærkningspæl, hvor der på vedlagt kortbilag er markeret gule stjerner.

Thisted Kommune havde ingen bemærkninger til det ansøgte, navnlig henset til at stien er en ca. 100 år gammel redningssti. Anlægget skønnes ikke at have betydning for fuglebeskyttelsesområdet.

Nævnet voterede og besluttede med stemmerne 2 -1 ikke at imødekomme det ansøgte for så vidt angår stiforløbet, hvorimod alle tre medlemmer kunne tillade opsætning af informationstavle, bom og ruteafmærkningspæl.

De mødende blev gjort bekendt med afgørelsen og klagevejledt.

Det konstateredes, at Hjemmeværnet i vejforløbets sydvestlige hjørne havde tilført grus i større mængder og herfra stablet et vejforløb mod nord over lyngfladen. Nævnet ønsker en nærmere redegørelse fra Skov- og Naturstyrelsen som tilsynsmyndighed.

Sagen sluttet.

Sortsøe Jensen.

Fredningsnævnet for Nordjylland
Nordlige del, Badehusvej 17,
9000 Aalborg, tlf. 96307000

Aalborg den 22. februar 2011

By- og Landskabsstyrelsen
Haraldsgade 53
2100 København Ø.


Modtaget i
Naturstyrelsen

25 FEB. 2011

**FS 8/2011 - etablering af cykelsti langs kystvejen mellem Nystrup Plan-
tage og Tvorup Plantage**

Vedlagt fremsendes fredningsnævnets afgørelse af dags dato i ovennævnte
sag.

Klagevejledningen fremgår af afgørelsen.


Sortsøe Jensen

Fredningsnævnet for Nordjylland
Nordlige del, Badehusvej 17,
9000 Aalborg, tlf. 96307000

Aalborg den 22. februar 2011

Miljøministeriet
Naturstyrelsen, Thy
Søholtvej 6, Vester Vandet
7700 Thisted

**FS 8/2011 - Deres j.nr. NST-814-00223- etablering af cykelsti langs kyst-
vejen mellem Nystrup Plantage og Tvorup Plantage**

De har den 10. januar 2011 ansøgt fredningsnævnet om dispensation til etablering af en cykelsti til forbedring af adgangsforholdene til og i Nationalpark Thy.

Stien vil fra sydkanten af Nystrup Plantage over Vangså til nordkanten af Tvorup Plantage forløbe gennem arealer, der er omfattede af Naturklagenævnets afgørelse af 29. december 1995 om fredning ved Vangså, der forbyder terrænændringer og nye vejanlæg.

Det fremgår, at stien bliver 2 meter bred, asfalteret og placeret i eksisterende vejtracé.

Sagen har været skriftligt behandlet.

Nævnet kan godkende det ansøgte, idet der er lagt vægt på anlæggets formål, og at stien anlægges i eksisterende vejtracé.

Tilladelsen, der er meddelt i medfør af naturbeskyttelseslovens § 50, stk. 1 kan inden 4 uger påklages til Natur- og Miljøklagenævnet. Skriftlig klage fremsendes til fredningsnævnet til videre foranstaltning.

Tilladelsen må ikke udnyttes inden klagefristens udløb og bortfalder, såfremt den ikke udnyttes inden 3 år.

Det er en betingelse for Natur- og Miljøklagenævnets behandling af en klage, at der indbetales et gebyr på 500 kr. ved klager fra privatpersoner, 3.000 kr. ved klager fra andre. Nævnet vil opkræve gebyret, når klagen er modtaget fra fredningsnævnet og behandlingen af klagen bliver først påbegyndt, når gebyret er modtaget. Gebyret bliver tilbagebetalt, hvis der gives medhold i klagen.

Sortsøe Jensen

Kopi er fremsendt til:

1. Tage Legaard
2. Carl Gustav Larsen
3. Danmarks Naturfredningsforening
4. Danmarks Naturfredningsforening v/Poul Alstrup
5. Danmarks Naturfredningsforening v/Poul Sivertsen
6. Naturstyrelsen Aalborg, att Nils Schou
7. By- og Landsskabsstyrelsen
8. Thisted kommune

Fredningsnævnet for Nordjylland
Nordlige del, Badehusvej 17,
9000 Aalborg
Telefon 99 68 84 61 / 99 68 85 68
Mail: nordjyllandnord@fredningsnaevn.dk

Aalborg den 8. januar 2015

Thisted Kommune
Plan og Miljøafdelingen
Kirkevej 9
7760 Hurup
Att: naturmedarbejder Dorthea Albrechtsen

FS 60/2014 - Ansøgning om nedlæggelse af installationer m.v. og terrænændringer i forbindelse med afvikling af Klitmøller Skydeterræn på matr.nr. 26k Klitmøller Huse, Vester Vandet, 1q Vang by, Vang og 13c Vangså, Vang

Ved mail af 17. september 2014 har Thisted Kommune fremsendt en ansøgning om tilladelse til terrænændringer m.v. i forbindelse med nedlæggelse af Klitmøller Skydeterræn. Den sydlige del er omfattet af Naturklagenævnets afgørelse af 29. december 1995 om fredning af et område ved Vangs Å.

Det fremgår af sagens oplysninger, at Hjemmeværnskommandoen har meddelt Forsvarets Bygnings- og Etablisementstjeneste, at Klitmøller Skydeterræn skal nedlægges. Niras er af Forsvarets Bygnings- og Etablisementstjeneste udpeget til stå for nedlæggelsen af skydebanen.

Ansøgningen vedrører fjernelse af en pansermålsbane (pm200 meter og pm 300 meter bane) samt fjernelse af pæle/skilte med fundament(pkt. 1, 2, 24-44, 46, 47). Skytteskærme på 200 meter og 300 meter standplads fjernes. Den sydligste del af en slæbemålsbane med skinner og et lille "hus" fjernes også. Standpladsvolde formes så de falder naturligt ind i omgivelserne, og en forvold fjernes ned til eksisterende terræn.

Den pågældende fredning har til formål at sikre bevaring og forbedring af de naturhistoriske og landskabelige værdier, som områdets havklitter, klitheder, indlandsklitter og hedemoser rummer. I fredningens bestemmelser står blandt andet, at fredningsområdet skal bevares i dets nuværende tilstand medmindre en tilstandsændring er påbudt eller tilladt i det følgende bestemmelser. Der må ikke foretages terrænændringer, og der må ikke ske udnyttelse af forekomster i jorden eller foretages opfyldning, planering, afgravning eller henkastning af affald o.lign.

Klitmøller Skydeterræn ejes af Naturstyrelsen og er beliggende i vestkanten af Nystrup Klitplantage ud til Vesterhavet, umiddelbart syd for Klitmøller by.

Klitmøller Skydeterræn er delvis beliggende indenfor Natura 2000-område nr. 25, Vangså Hede (habitatområde nr. 25 og EF fuglebeskyttelsesområde nr. 18).

Natura 2000- området består af et stort og sammenhængende klitområde beliggende mellem havet og Nystrup Klitplantage. Området rummer sjældne planter som langbladet, soldug, skotsk lostilk og hjertelæbe. På arealerne, hvor de pågældende tiltag skal udføres, er der registeret naturtyperne grå/grøn klit i moderat tilstand og klithede i god tilstand.

Naturstyrelsen, Det åbne Land, har foreslået, at der til sikring af, at terrændringerne bliver midlertidige og ikke får varige konsekvenser for området, at der stilles nogle vilkår svarende til de vilkår, som Naturstyrelsen har stillet i forbindelse med en dispensation fra naturbeskyttelseslovens bestemmelser om klitfredning.

Naturstyrelsen har vurderet, at det ansøgte, forudsat at arbejdet udføres som beskrevet i ansøgningen og i overensstemmelse med de nedenfor anførte vilkår, vil påvirke naturtyperne i så beskedent omfang, at det vurderes at være af underordnet betydning i forhold til den naturlige dynamik i området. Projektet vil dermed ikke i sig selv, eller i forbindelse med andre planer og projekter påvirke Natura 2000-området. Det ansøgte vurderes ikke at ville ødelægge eller beskadige leve- eller voksesteder for de arter, der indgår i udpegningsgrundlaget.

Naturstyrelsen har endvidere vurderet, at det ansøgte ikke vil medføre beskadigelse/ødelæggelse af plantearter eller yngle- eller rasteområder for de dyrearter, der fremgår af habitatdirektivets bilag IV.

Denne sag er behandlet efter forretningsordenens § 10, stk. 5.

Fredningsnævnet skal herved meddele tilladelse til fjernelse af de forskellige effekter samt de efterfølgende terrænreguleringer, således som ansøgt. Der stilles som betingelse for den nævnte tilladelse følgende vilkår:

I forbindelse med den nødvendige kørsel i området skal de eksisterende kørespor i videst muligt omfang benyttes.

Arealerne, som er berørt af gravearbejderne, skal reableres og tilpasses den naturlige landskabstopografi.

Overfladejorden med vegetationen afrømmes skånsomt og placeres således, at den kan lægges tilbage efter at terrænreguleringen er udført. Herved sikres, at vegetationen kan reableres så hurtigt som muligt og sandflugt hindres.

Afgørelsen, der er truffet i medfør af naturbeskyttelseslovens § 50, stk. 1 og 2, kan inden 4 uger påklages til Natur- og Miljøklagenævnet.

Tilladelsen må ikke udnyttes inden klagefristens udløb, og bortfalder, hvis den ikke udnyttes inden 3 år.

Klagevejledning vedlægges.

Niels Bjerre

Kopi fremsendes til:

1. Tage Leegaard,
2. Esben Oddershede
3. Naturstyrelsen, København, att. Mette Hald Simonsen,
4. Danmarks Naturfredningsforening, København, NST-4112-01335,
5. Danmarks Naturfredningsforening v/ Ib Nord Nielsen,
6. Dansk Ornitologisk Forening, København,
7. Dansk Ornitologisk Forening v/ Thorkild Lund,
8. Brix og Kamp A/S

Aalborg den 18. august 2015

Naturstyrelsen Thy

FN-NJN 24/2015 - Ansøgning om tilladelse til forbedring af de hydrologiske forhold i Natura 2000 område nr. 25, Vangså Hede, Thisted Kommune

Ved brev af 6. maj 2015 har fredningsnævnet fra Naturstyrelsen Thy modtaget en ansøgning om forbedring af de hydrologiske forhold i Natura 2000 område nr. 25, Vangså Hede, Thisted Kommune.

Ansøgningen vedrører ejendommene, matr.nr. 4b, 4d, 11, 2d, 3h, 2e, Vangså, Vang, og matr. nr. 21f, 6e, 22i, 24e, 23g, 20f, 21h, 6i, 22n, 24f, 23h, 1d, 27l, 28e, 40a, 42f, 12l, 25c, 15y, 7m, 43f, 16as, 1s, Vang By, Vang.. Ejendommene er omfattet af Overfredningsnævnets kendelse af 29. december 1995 om fredning af et område ved Vangså i Thisted Kommune.

Nævnet har behandlet sagen under et møde på adressen Søholtvej 6, Vester Vandet, Thisted den 8. juli 2015, og nævnet har besluttet at meddele dispensation til det ansøgte. Begrundelsen for nævnets afgørelse er anført nedenfor i afsnittet om fredningsnævnets afgørelse.

Sagens baggrund:

Overfredningsnævnets kendelse indeholder blandt andet følgende bestemmelser:

"...

§ 1- Formål

Fredningen har til formål at sikre bevaring og forbedring af de naturhistoriske og landskabelige værdier, som områdets havklitter, klitheder, indlandsklitter og hedemoser rummer.

§ 2 - Bevaring af området

Fredningsområdet skal bevares i dets nuværende tilstand, medmindre en tilstandsændring er påbudt eller tilladt i de følgende bestemmelser.

§ 5- Terrænændringer

Der må ikke foretages terrænændringer. Der må ikke ske udnyttelse af forekomster i jorden eller foretages opfyldning, planering, afgravning eller henkastning af affald o. lign.

§ 6- Vandløb og vådområder.

Eksisterende åbne vandløb må ikke rørlægges eller omlægges, og tilstanden af eksisterende søer og vandhuller må ikke ændres, medmindre ændringer er

påbudt eller tilladt i de øvrige bestemmelser.

§10 - Pleje

Staten v/ Skov- og Naturstyrelsen er plejemyndighed for hele området. Uanset § 2 og § 8 kan plejemyndigheden foretage pleje af arealerne til opfyldelse af fredningens formål.

Plejemyndigheden udarbejder i samarbejde med Viborg Amt en plejeplan for området i overensstemmelse med fredningens formål og øvrige bestemmelser. Beføjelserne for plejemyndigheden til at pleje det fredede område fremgår af de almindeligt gældende regler, for tiden Miljøministeriets bekendtgørelse nr. 551 af 22. juni 1992.

..."

Naturstyrelsen Thy har oplyst, at man er med i EU-naturprojektet LIFE REDCOHA, som skal hjælpe den trængte kystnatur i udvalgte Natura 2000 områder langs Jyllands vestkyst samt være med til at gennemføre Natura-2000 plejeplanerne.

Naturstyrelsen Thy har identificeret områder indenfor projektafgrænsningen, hvor der er grundlag for at forbedre de hydrologiske forhold via bl.a. grøftelukninger og etablering af nye vandhuller m.v. Formålet med projektet er at forbedre de hydrologiske forhold i klitnaturen for at opnå gunstig bevaringsstatus for klitnaturen i området. Der er konkret tale om 1.683 m grøftelukning og etablering af et mindre vandhul. Det pågældende vandhul vil få en dybde på op til 1 meter med jævnt fald til det dybeste sted. Det opgravede materiale placeres umiddelbart op af vandhullet, hvor det vil få karakter af en mindre klit og dermed falde ind i landskabet. Grøftelukningerne sker ved at fylde det tidligere opgravede materiale, som typisk er placeret langs grøftekanterne, tilbage i grøften. De pågældende arbejder vil blive udført udenfor fuglenes yngletid, og når der er tørrest i området, således at terrænet skades mindst muligt. I forbindelse med til- og frakørsel af maskiner og materialer vil der blive taget hensyn til, at der ikke ske væsentlige strukturskader på klitnaturen.

Naturstyrelsen Thy har i forbindelse med ansøgningen foretaget en vurdering i forhold til Natura 2000, Bilag II- og IV- arter.

Det er oplyst, at hovedparten af naturtyperne på udpegningsgrundlag ikke vil blive påvirket af projektet. Det vurderes, at der for naturtyperne klithede og klitlavning vil ske en forbedring, ligesom det ikke vil medføre beskadigelse af plantearter eller yngle- eller rasteområde for de dyrearter, der fremgår af habitatdirektivets bilag IV.

Naturstyrelsen Thy har vurderet, at arealerne er omfattet af naturbeskyttelseslovens § 3, ligesom en del grøfterne og vandløbene er omfattet af vandløbsloven.

Naturstyrelsen, Det åbne Land, har i en mail af 25. juni 2015 vurderet, at de ansøgte grøftelukninger ikke vedrører fredningens § 6 vedr. vandløb og vådområder, da grøfterne ikke er registreret som vandløb, jf. naturbeskyttelseslovens § 3.

Fredningsnævnets behandling af sagen:

Fredningsnævnet, der består af formanden dommer Niels Bjerre, det ministerielt udpegede medlem Tage Leegaard og de kommunalt udpegede medlem Esben Oddershede har deltaget i en mundtlig forhandling af sagen den 8. juli 2015. I mødet deltog desuden skovrider Ditte Svendsen og Christian Mansbjerg Nielsen for Naturstyrelsen Thy. For Thisted Kommune mødte Dorthea Albrechtsen og Karin Brudsø Dammark.

Christian Mansbjerg Nielsen forelagde sagen under mødet og oplyste, at der i hele projektet er tale om samlede grøftelukninger over en samlet strækning på ca. 13 km samt etablering af 15 paddeskrab/vandhuller. Endvidere er der tale om genslyngninger af vandløb og i 2 tilfælde vejhævninger.

Dorthea Albrechtsen bemærkede, at Thisted Kommune er meget positivt indstillet over projektet, som går ud på etablering af forbedrede vilkår for naturtyperne. Thisted Kommune har modtaget ansøgninger vedrørende vandløbslovgivningen, § 3 registreringer og VVM screeninger fra Naturstyrelsen Thy. Thisted Kommunes behandling af de pågældende ansøgninger vil afvente nævnets behandling af denne sag. Hun ser ikke umiddelbart de store problemer med projektets godkendelse.

Der foretoges under mødet besigtigelse af nogle enkelte grøftelukninger.

Danmarks Naturfredningsforening, Thy har ved mail 10. juli 2015 oplyst, at man kan støtte det pågældende projekt, som går ud på forbedring af de hydrologiske forhold.

Fredningsnævnets afgørelse:

Af naturbeskyttelseslovens § 50, stk. 1, fremgår, at fredningsnævnet kan meddele dispensation fra en fastsat fredningsbestemmelse, når det ansøgte ikke vil stride mod fredningens formål.

Det fremgår endvidere af naturbeskyttelseslovens § 50, stk. 2, at fredningsnævnet kun kan meddele dispensation fra en fredning i eller udenfor international naturbeskyttelseområde, hvis det ansøgte ikke indebærer en forringelse af naturtyper og levesteder for arter eller betydelige forstyrrelser af arter, som området er udpeget for.

Fredningsnævnet skal herved meddele dispensation til det ansøgte. Fredningsnævnet skal således godkende, at der udføres 1.683 m grøftelukning og etableres et mindre vandhul, således som det nærmere er beskrevet i ansøgningen om projektets udførelse og omfang.

Det skønnes, at projektets gennemførelse ikke vil indebære en forringelse af naturtyper og levesteder for arter eller betydelige forstyrrelser af arter, som området er udpeget for.

Fredningsnævnet har lagt afgørende vægt på, at projektet går ud på at forbedre de hydrologiske forhold, hvilket må antages at være til gavn for klitnaturen i området.

Klagevejledning

Afgørelsen kan påklages til Natur- og Miljøklagenævnet.

Klagefristen udløber 4 uger efter, at afgørelsen er meddelt. Er afgørelsen offentligt bekendtgjort, regnes klagefristen dog altid fra bekendtgørelsen.

Klageberettigede er, jf. naturbeskyttelseslovens § 86:

- adressaten for afgørelsen,
- ejeren af den ejendom, som afgørelsen vedrører,
- offentlige myndigheder,
- en berørt nationalparkfond oprettet efter lov om nationalparker
- lokale foreninger og organisationer, som har en væsentlig interesse i afgørelsen,
- landsdækkende foreninger og organisationer, hvis hovedformål er beskyttelse af natur og miljø, og
- landsdækkende foreninger og organisationer, som efter deres formål varetager væsentlige, rekreative interesser, når afgørelsen berører sådanne interesser.

Hvis du ønsker at klage over denne afgørelse, kan du klage til Natur- og Miljøklagenævnet. Du klager via Klageportalen, som du finder et link til på forsiden af www.nmkn.dk. Klageportalen ligger på www.borger.dk og www.virk.dk. Klagen sendes gennem Klageportalen til fredningsnævnet. En klage er indgivet, når den er tilgængelig for fredningsnævnet i Klageportalen. Når du klager, skal du betale et gebyr på 500 kr. Du betaler gebyret med betalingskort i Klageportalen.

Natur- og Miljøklagenævnet skal som udgangspunkt afvise en klage, der kommer uden om Klageportalen, hvis der ikke er særlige grunde til det. Hvis du ønsker at blive fritaget for at bruge Klageportalen, skal du sende en begrundet anmodning til fredningsnævnet, der videresender anmodningen til Natur- og Miljøklagenævnet, som træffer afgørelse om, hvorvidt din anmodning kan imødekommes.

Såfremt en klage indgives, må en dispensation ikke udnyttes, før sagen er færdigbehandlet og i givet fald stadfæstet af Natur- og Miljøklagenævnet.

En dispensation må ikke udnyttes inden klagefristens udløb og bortfalder, såfremt den ikke er udnyttet inden 3 år efter, at den er meddelt.

Fristen for eventuelt søgsmål ved domstolene er 6 måneder, jf. naturbeskyttelseslovens § 88, stk. 1.

Niels Bjerre

Denne afgørelse er fremsendt til:

1. Tage Leegaard

2. Esben Oddershede
3. Danmarks Naturfredningsforening
4. Danmarks Naturfredningsforening v/Ib Nord Nielsen
5. Naturstyrelsen, København
6. Dansk Ornitologisk Forening
7. Dansk Ornitologisk Forening v/Thorkild Lund

Fredningsnævnet for Nordjylland, nordlig del,
Badehusvej 17, 9000 Aalborg,
telefon 9968 8461
mail:nordjyllandnord@fredningsnaevn.dk

Naturstyrelsen Thy

Den 18. februar 2017

FN-NJN-48-2016: Bekæmpelse af Rynket Rose ved Vangså

Fredningsnævnet har den 11. november 2016 fra Naturstyrelsen Thy modtaget ansøgning om tilladelse til at foretage bekæmpelse af Rynket Rose på matr.nr. 13c Vangså, Vang, beliggende Vangså Hede ved nedgravning af planten.

Fredningsnævnet har efter besigtigelse af arealerne besluttet at meddele dispensation. Begrundelsen for afgørelsen fremgår nedenfor i afsnittet om fredningsnævnets afgørelse.

Sagens baggrund

Arealerne er omfattet af Naturklagenævnets afgørelse af 29. december 1995 om fredning af arealer ved Vangså, der er en tilstandsfredning med bestemmelser om, at der ikke må foretages terrænændringer, ske udnyttelse af forekomster i jorden eller foretages opfyldning, planering, afgrænsning eller henkastning af affald eller lignende. Endvidere må der ikke ske ændringer i de nuværende vegetationsforhold.

Naturstyrelsen har om baggrunden for ansøgningen oplyst, at Naturstyrelsen Thy er med i naturplejeprojektet LIFE REDCOHA, der skal hjælpe den trængte kystnatur i udvalgte Natura 2000-områder langs Jyllands vestkyst samt være med til at gennemføre Natura 2000 plejeplanerne. LIFE REDCOHA's aktion C1 skal være med til at reducere udbredelsen af Rynket Rose i sårbare habitater.

Det ansøgte areal er en del af Natura 2000 område nr. 25, Vangså Hede. I projektområdet (mat. nr. 13c Vangså, Vang) blev alle Rynket Rose buskene opmålt i 2007, hvor der var 61 buske med et samlet areal på 2700 m². Buskenes samlede areal må forventes at være forøget siden 2007, måske ligefrem firdoblet.

Om habitatnatur har Naturstyrelsen yderligere oplyst, at der i projektområdet findes følgende habitatnaturtyper, som er en del af udpegningsgrundlaget for Natura 2000-området: 2130 Grå/grøn klit, 2140 Klithede og 2170 Grårisklit. Nedgravning af Rynket Rose vil være med til at fremme naturtilstanden i disse habitatnaturtyper, da Rynket Rose er invasiv og dermed er en trussel mod habitatnaturtypernes naturtilstand. Nedgravningen vil skabe åbent sand i klithabitatnaturtyperne, hvilket mange arter her er afhængige af, som fx bilag IV-arten, Markfirben.

Denne vurderes lokalt at blive positivt påvirket af projektet, men der vil ikke være en væsentlig påvirkning på hele Vangså Hedes population af Markfirben. På udpegningsgrundlaget er i øvrigt

bilag IV-arterne: Hedepletvinge, Stor Vandsalamander og Odder. Hedepletvingen er ikke blevet registreret i det nationale overvågningsprogram i perioden 2004-2012 på Vangså klithede, så det er tvivlsomt om denne findes her mere. Projektet vurderes ikke at have nogen væsentlig påvirkning på Hedepletvingen. Det vurderes, at Odderen ikke vil blive påvirket væsentligt af projektet. Det vurderes, at projektet ikke vil have nogen væsentlig effekt på Stor Vandsalamander.

På udpegningsgrundlaget for Natura 2000 område nr. 25, Vangså Hede, findes tillige ynglefuglene: Hjejle, Tinksmed og Mosehornugle. Hjejlen er ikke registreret som ynglende på Vangså Klithede siden 2005. For alle arter gælder, at de ikke vurderes at blive påvirket af projektet, da gravearbejdet vil finde sted uden for fuglenes yngletid og i øvrigt berører et begrænset område.

Der er forekomst af Skotsk Lostilk omkring et par af Rynket Rose-buskene i projektområdet. Her vil der blive taget størst muligt hensyn til, at disse skades mindst muligt. Der vil yderligere blive monitoreret samtlige forekomster af Skotsk Lostilk, før og efter rydning af rynket rose, for at se på metodeeffektiviteten. Dette er et også et led i LIFE REDCOHA's action C1c.

Naturstyrelsen har endelig oplyst, at gravearbejdet vil blive udført inden december 2017 og uden for fuglenes yngletid fra 1. april til 15. juli. Ved kørsel med gravemaskine i området vil der blive taget størst muligt hensyn til at terrænformerne ikke ødelægges. Adgangsvejen til projektområdet, forsøges holdt til de i forvejen etablerede kystveje. Derfra vil der kun være behandling (opgravning) af selve buskene og ikke området omkring. Gravningen foregår i en dybde af 1,5 - 2 m ved at der fjernes ca. 30 cm overjord med Sandhjelme, umiddelbart ved siden af buskene. Dernæst graves hullet ved siden af buskene yderligere og dette materiale placeres et tredje sted. Så graves busken op og placeres i det gravede hul ved siden af. Dernæst dækkes hullet til med sand og til sidst med laget med overjord, der indeholder Sandhjelme.

Efter endt nedgravning af Rynket Rose vil den oprindelige terrænform blive genskabt. Det forventes ikke, at gravearbejdet vil medføre sandflugt. Skulle der alligevel vise sig at blive problemer med sandflugt, vil de pågældende områder blive dæmpet med udplantning af Sandhjelme.

Sagens behandling

Fredningsnævnet har behandlet sagen på et møde med besigtigelse den 8. februar 2017. I besigtigelsen deltog fredningsnævnet ved formanden, dommer Niels Bjerre, det ministerielt udpegede medlem Tage Leegaard og det kommunalt udpegede medlem Esben Oddershede. For Naturstyrelsen, Thy mødte skovrider Ditte Svendsen, Cornelia Maj Christensen og Kate Holmstrand. For Thisted Kommune mødte Klavs Bærent Iversen og Jeppe Pilgaard. For Danmarks Naturfredningsforening mødte Ib Nord Nielsen, der også gav møde for Dansk Botanisk Forening.

De mødte repræsentanter for Thisted Kommune oplyste, at der er meddelt dispensation i henhold til naturbeskyttelseslovens § 3 med vilkår om, at forekomster af Skotsk Lostilk graves op inden gravearbejdet påbegyndes og genplantes efter dets afslutning. Museum Thy er informeret om gravearbejdet.

Ib Nord Nielsen gav udtryk for, at der er tale om et ønskværdigt bekæmpelsesarbejde, men havde i øvrigt ingen bemærkninger til det ansøgte.

Fredningsnævnets afgørelse

Fredning af arealer ved Vangså betyder at projektet kræver fredningsnævnets dispensation i medfør af naturbeskyttelseslovens § 50, stk. 1, hvorefter fredningsnævnet kan meddele dispensation, hvis det ansøgte ikke strider mod fredningens formål.

Det fremgår endvidere af naturbeskyttelseslovens § 50, stk. 2, at fredningsnævnet kun kan meddele dispensation fra en fredning i eller uden for et internationalt naturbeskyttelsesområde, hvis det ansøgte ikke indebærer en forringelse af naturtyper og levesteder for arter eller betydelig forstyrrelse af arter, som området er udpeget for. Fredningsnævnet kan endvidere i medfør af § 50, stk. 3, kun meddele dispensation, hvis det ansøgte ikke kan ødelægge yngle- eller rasteområder i det naturlige udbredelsesområde for de dyrearter, der er nævnt i bilag 3 til loven, eller ødelægge de plantearter, der er nævnt i bilag 5 til loven, i alle livsstadier.

Fredningsnævnet lægger efter sagens oplysninger til grund, at en dispensation ikke er i strid med naturbeskyttelseslovens § 50, stk. 2 eller 3.

Fredningsnævnet kan på det foreliggende grundlag meddele dispensation på vilkår, at arbejdet udføres uden for fuglenes yngletid fra 1. april til 15. juli, samt at de sjældne arter beskyttes ved udførelsen.

Klagevejledning

Der kan klages over denne afgørelse til Miljø- og Fødevareklagenævnet. Klagefristen udløber 4 uger efter, at afgørelsen er meddelt. Er afgørelsen offentligt bekendtgjort, regnes klagefristen dog altid fra bekendtgørelsen. Klagen skal ifølge naturbeskyttelseslovens § 87 indgives via Miljø- og Fødevareklagenævnets digitale selvbetjening, jf. vejledningen på Miljø- og Fødevareklagenævnets hjemmeside www.naevneneshus.dk. Klagefristen udløber ved midnat på dagen for klagefristens udløb. Hvis klagefristen udløber på en lørdag eller en helligdag, forlænges fristen til den følgende hverdag.

Klageberettigede er, jf. naturbeskyttelseslovens § 86:

- Adressaten for afgørelsen,
- ejeren af den ejendom, som afgørelsen vedrører,
- offentlige myndigheder,
- en berørt nationalparkfond,
- lokale foreninger og organisationer, som har en væsentlig interesse i afgørelsen,
- landsdækkende foreninger og organisationer, hvis hovedformål er beskyttelse af natur og miljø, og
- landsdækkende foreninger og organisationer, som efter deres formål varetager væsentlige, rekreative interesser, når afgørelsen berører sådanne interesser.

Det er en betingelse for Miljø- og Fødevareklagenævnets behandling af en klage, at den, der klager, indbetaler et gebyr på 900 kr. for privatpersoner og 1.800 kr. for virksomheder og organisationer (2016-niveau). Klagegebyret reguleres den 1. januar hvert år efter den af Finansministeriet fastsatte sats for det generelle pris- og lønindeks som løbende offentliggjort i forslag til finanslov med virkning for klager, der modtages i Miljø- og Fødevareklagenævnet fra og med den 1. februar 2017. Miljø- og Fødevareklagenævnet offentliggør størrelsen af klagegebyret på sin hjemmeside www.naevneneshus.dk.

Gebyret opkræves i forbindelse med klagens oprettelse i Miljø- og Fødevareklagenævnets digitale selvbetjening. Klagen behandles først, når gebyret er betalt. Vejledning om gebyrbetalingen kan ligeledes findes på Miljø- og Fødevareklagenævnets hjemmeside www.naevneneshus.dk.

Gebyret tilbagebetales, hvis klagesagen fører til, at den påklagede afgørelse ændres eller ophæves, hvis klageren får helt eller delvis medhold i klagen, eller hvis klagen afvises som følge af overskredet klagefrist, manglende klageberettigelse eller fordi klagen ikke er omfattet af Miljø- og Fødevareklagenævnets kompetence. Det bemærkes, at hvis den eneste ændring af den påklagede afgørelse er forlængelse af en frist for efterkommelse af en afgørelse som følge af den tid, der er medgået til at behandle sagen i Miljø- og Fødevareklagenævnet, så tilbagebetales gebyret dog ikke.

Miljø- og Fødevareklagenævnet kan også beslutte at tilbagebetale klagegebyret, hvis der er indledt forhandlinger med afgørelsens adressat og/eller førsteinstansen om projektilpasninger, og disse forhandlinger fører til, at klager trækker sin klage tilbage, eller hvis klager i øvrigt trækker sin klage tilbage, før Miljø- og Fødevareklagenævnet har truffet afgørelse i sagen. Gebyret tilbagebetales dog ikke, hvis Miljø- og Fødevareklagenævnet vurderer, at der er forhold, der taler imod at tilbagebetale gebyret, f.eks. hvis klagen trækkes tilbage meget sent, herunder efter at klager har haft et afgørelsesudkast i partshøring.

En dispensation må i henhold til naturbeskyttelseslovens § 87, stk. 3, ikke udnyttes, før klagefristen er udløbet, eller behandling af en eventuel klage måtte være afsluttet.

Det følger endvidere af naturbeskyttelseslovens § 50, stk. 1, jf. § 66, stk. 2, at dispensationen bortfalder, hvis den ikke udnyttes inden 3 år efter, at den er meddelt.

Med venlig hilsen



Niels Bjerre

Denne afgørelse sendes til:

1. Tage Leegaard,
2. Esben Oddershede,
3. Styrelsen for Vand- og Naturforvaltning,
4. Naturstyrelsen, Thy, NST-2142-00234,
5. Thisted Kommune, att. Klavs Bærent Iversen,
6. Danmarks Naturfredningsforening, København,
7. Danmarks Naturfredningsforening v/ Ib Nord Nielsen,
8. Dansk Ornitologisk Forening, København,
9. Dansk Ornitologisk Forening v/ Jan S. Kristensen,
10. Dansk Botanisk Forening v/ Flemming Thorning-Lund.

Fredningsnævnet for Nordjylland, nordlig del,
Badehusvej 17, 9000 Aalborg,
telefon 9968 8461
mail:nordjyllandnord@fredningsnaevn.dk

Den 4. august 2019

Naturstyrelsen Thy

FN-NJN-29-2019: Bekæmpelse af Rynket Rose.

Fredningsnævnet har den 27. maj 2019 fra Naturstyrelsen Thy modtaget ansøgning om tilladelse til at foretage terrænændringer ved bekæmpelse af Rynket Rose på matr.nr. 2b, 2f, 4bø, 4ca, 4cb, 6y, 2a, 4aø, 4f, 4g og 6d Tvorup By, Tvorup, matr. nr. 15y, 15ø, 16ar, 16as, 17r, 18m, 18n, 20i, 10l, 15c, 16l, 17l, 21f, 3a, 21h, 22m, 22n, 23h, 24f, 25k, 27l, 28f, 3m, 37g, 37e, 4a, 40a, 41a, 42a, 6e, 38d, 4p, 40e, 41e, 42f, 43f, 6i, 7k, 7l, 7m, 7n, 7o, 8i, 9k, 38c, 22i, 27i, 11k, 20f, 23g, 24e, 43e, 16al, 8g, 9h, 16am, 18e, 25c, 12i, 7g, 1n, 22c, 15t, 18l, 28e, 1s, 10v, 11m, 12l, 14a, 7l, 13c, 2d, 4a, 1m, 3f, 6q, 6r, 1p, 13d, 2e, 2f, 3h og 4e Vangså By, Vang, der ejes af Naturstyrelsen Thy.

Fredningsnævnet har efter møde afholdt på Naturstyrelsens ejendom og uden besigtigelse besluttet at meddele dispensation. Begrundelsen for afgørelsen fremgår neden for i afsnittet om fredningsnævnets afgørelse.

Sagens baggrund.

Arealerne er omfattet af Naturklagenævnets afgørelse af 29. december 1995 om fredning af arealer ved Vangså, der er en tilstandsfredning, der har til formål at sikre bevaring og forbedring af de naturhistoriske og landskabelige værdier, som områdets havklitter, klitheder, indlandsklitter og hedemoser rummer og som har bestemmelse om, at der ikke må foretages terrænændringer eller foretages ændringer i de nuværende vegetationsforhold.

Naturstyrelsen Thy har ansøgt om tilladelse til på flade arealer eller arealer med let skråning at foretage bekæmpelse med fræsning med biorotor monteret på traktor og som ned til en dybde af 30 cm. vil kunne rive eller flå de over- og underjordiske dele af planten. Materiale fra planten hvirvles op i luften, lægger sig oven på jorden og udtørres. Denne bekæmpelse skal foretages 2-3 gange med en efterfølgende optrækning af vækstskud.

På skråninger foretages bekæmpelsen ved, at hele planten lægges i et 1,5 – 2 meter dybt hul, hvorefter arealerne retableres ved brug af en gravemaskine. Der vil ikke blive behov for anden efterbehandling end manuel optrækning af vækstskud.

Processerne vil blive foretaget uden for fuglenes yngletid og under beskyttelse af sjældne arter.

Naturstyrelsen Thy har oplyst, at arealerne er beliggende i Natura 2000-område nr. 25 Vangså Hejde, hvor der på udpegningsgrundlaget er hjejle, mosehornugle, tinksmid, stor vandsalamander, heddepletvinge og odder. Naturstyrelsen har vurderet, at det ansøgte projekt ikke vil påvirke arterne negativt.

Naturstyrelsen Thy vil udføre bekæmpelsen udenfor fuglenes yngletid. Ved bekæmpelse af rynket rose skal maskinerne køre den korteste vej fra busk til busk. Man vil tage hensyn til kendte fore-

komster af særligt sjældne rødlistede eller fredede arter inden for de pågældende arealer. Bekæmpelse af rynket rose vil fremme biotopernes kvalitet som potentielt levested for bl.a. markfirben og sjældne plantearter som strandsnerle og skotsk lostilk, samt de for naturtypen karakteristiske plantearter.

Thisted Kommune har i en mail af 9. juli 2019 konkluderet, at projektet ikke i sig selv eller i forbindelse med andre planer og projekter vil have en væsentlig påvirkning af habitatnaturtyper og arter, der udgør udpegningsgrundlaget for Natura 2000-område nr. 25 Vangså Hede samt fuglebeskyttelsesområde nr. 18. Samtidig er det vurderet, at projektet ikke forringer yngle- og rastesteder for dyre- og plantearter omfattet af habitatdirektivets bilag IV og dermed heller ikke områdets økologiske funktionalitet. Der er derfor ikke behov for nærmere konsekvensvurdering.

Fredningsnævnets behandling af sagen

Fredningsnævnet har behandlet sagen på et møde uden besigtigelse den 10. juli 2019. I mødet deltog og fredningsnævnet ved formanden, dommer Niels Bjerre, det ministerielt udpegede medlem Tage Leegaard og det kommunalt udpegede medlem Esben Oddershede. For Thisted Kommune mødte Morten yde og Dorthes Albrechtsen. For Naturstyrelsen Thy mødte skovrider Ditte Svendsen og Nana Søndergaard Pedersen. For Danmarks Naturfredningsforening mødte Ib Nord Nielsen. For Dansk Ornitologisk Forening mødte Poul Hald Mortensen. For Dansk Botanisk Forening mødte Flemming Thorning-Lund. For Friluftsrådet mødte Hans Chresten Mikkelsen. Til stede var endvidere Jens Peter Bjerregaard.

Danmarks Naturfredningsforening støttede projektet og henledte opmærksomheden på de sjældne arter i området under projektets udførsel.

Såvel Dansk Ornitologisk Forening som Dansk Botanisk Forening støttede tillige projektet. Dansk Botanisk Forening henledte i særlig grad opmærksomheden på skotsk lostilk.

Fredningsnævnets afgørelse

Fredning af arealer ved Vangså betyder, at projektet kræver fredningsnævnets dispensation i medfør af naturbeskyttelseslovens § 50, stk. 1, hvorefter fredningsnævnet kan meddele dispensation, hvis det ansøgte ikke strider mod fredningens formål.

Det fremgår endvidere af naturbeskyttelseslovens § 50, stk. 2, at fredningsnævnet kun kan meddele dispensation fra en fredning i eller uden for et internationalt naturbeskyttelsesområde, hvis det ansøgte ikke indebærer en forringelse af naturtyper og levesteder for arter eller betydelig forstyrrelse af arter, som området er udpeget for.

Fredningsnævnet kan endvidere i medfør af § 50, stk. 3 kun meddele dispensation, hvis det ansøgte ikke kan ødelægge yngle- eller rasteområder i det naturlige udbredelsesområde for de dyrearter, der er nævnt i bilag 3 til loven, eller ødelægge de plantearter, der er nævnt i bilag 5 til loven, i alle livsstadier.

Fredningsnævnet må efter sagens oplysninger lægge til grund, at en dispensation ikke er i strid med naturbeskyttelseslovens § 50, stk. 2 eller 3.

Fredningsnævnet kan på baggrund af de oplysninger, der fremgår af det fremsendte materiale, meddele dispensation til det ansøgte projekt vedrørende bekæmpelse af rynket rose. Fredningsnævnet

har noteret sig, at arbejdet vil blive udført uden for fuglenes yngletid, og at man under arbejdets udførelse vil beskytte de sjældne arter bedst muligt.

Klagevejledning

Der kan klages over denne afgørelse til Miljø- og Fødevareklagenævnet. Klagefristen udløber 4 uger efter, at afgørelsen er meddelt. Er afgørelsen offentligt bekendtgjort, regnes klagefristen dog altid fra bekendtgørelsen. Klagen skal ifølge naturbeskyttelseslovens § 87 indgives via Miljø- og Fødevareklagenævnets digitale selvbetjening, jf. vejledningen på Miljø- og Fødevareklagenævnets hjemmeside www.naevneneshus.dk. Klagefristen udløber ved midnat på dagen for klagefristens udløb. Hvis klagefristen udløber på en lørdag eller en helligdag, forlænges fristen til den følgende hverdag.

Klageberettigede er, jf. naturbeskyttelseslovens § 86:

- Adressaten for afgørelsen,
- ejeren af den ejendom, som afgørelsen vedrører,
- offentlige myndigheder,
- en berørt nationalparkfond,
- lokale foreninger og organisationer, som har en væsentlig interesse i afgørelsen,
- landsdækkende foreninger og organisationer, hvis hovedformål er beskyttelse af natur og miljø, og
- landsdækkende foreninger og organisationer, som efter deres formål varetager væsentlige, rekreative interesser, når afgørelsen berører sådanne interesser.

Det er en betingelse for Miljø- og Fødevareklagenævnets behandling af en klage, at den, der klager, indbetaler et gebyr på 900 kr. for privatpersoner og 1.800 kr. for virksomheder og organisationer (2016-niveau). Klagegebyret reguleres den 1. januar hvert år efter den af Finansministeriet fastsatte sats for det generelle pris- og lønindeks som løbende offentliggjort i forslag til finanslov med virkning for klager, der modtages i Miljø- og Fødevareklagenævnet fra og med den 1. februar 2017. Miljø- og Fødevareklagenævnet offentliggør størrelsen af klagegebyret på sin hjemmeside www.naevneneshus.dk.

Gebyret opkræves i forbindelse med klagens oprettelse i Miljø- og Fødevareklagenævnets digitale selvbetjening. Klagen behandles først, når gebyret er betalt. Vejledning om gebyrbetalingen kan ligeledes findes på Miljø- og Fødevareklagenævnets hjemmeside www.naevneneshus.dk.

Gebyret tilbagebetales, hvis klagesagen fører til, at den påklagede afgørelse ændres eller ophæves, hvis klageren får helt eller delvis medhold i klagen, eller hvis klagen afvises som følge af overskredet klagefrist, manglende klageberettigelse eller fordi klagen ikke er omfattet af Miljø- og Fødevareklagenævnets kompetence. Det bemærkes, at hvis den eneste ændring af den påklagede afgørelse er forlængelse af en frist for efterkommelse af en afgørelse som følge af den tid, der er medgået til at behandle sagen i Miljø- og Fødevareklagenævnet, så tilbagebetales gebyret dog ikke.


Miljø- og Fødevareklagenævnet kan også beslutte at tilbagebetale klagegebyret, hvis der er indledt forhandlinger med afgørelsens adressat og/eller førsteinstansen om projektilpasninger, og disse forhandlinger fører til, at klager trækker sin klage tilbage, eller hvis klager i øvrigt trækker sin klage tilbage, før Miljø- og Fødevareklagenævnet har truffet afgørelse i sagen. Gebyret tilbagebetales dog ikke, hvis Miljø- og Fødevareklagenævnet vurderer, at der er forhold, der taler imod at tilbagebetale

gebyret, f.eks. hvis klagen trækkes tilbage meget sent, herunder efter at klager har haft et afgørelsesudkast i partshøring.

En dispensation må i henhold til naturbeskyttelseslovens § 87, stk. 3, ikke udnyttes, før klagefristen er udløbet, eller behandling af en eventuel klage måtte være afsluttet.

Det følger endvidere af naturbeskyttelseslovens § 50, stk. 1, jf. § 66, stk. 2, at dispensationen bortfalder, hvis den ikke udnyttes inden 3 år efter, at den er meddelt.

Med venlig hilsen



Niels Bjerre

Denne afgørelse sendes til:

1. Tage Leegaard,
2. Esben Oddershede,
3. Miljøstyrelsen, København,
4. Naturstyrelsen, Thy,
5. Thisted Kommune,
6. Danmarks Naturfredningsforening, København,
7. Danmarks Naturfredningsforening ved Ib Nord Nielsen,
8. Dansk Ornitologisk Forening, København,
9. Dansk Ornitologisk Forening v/ Poul Hald Mortensen,
10. Dansk Botanisk Forening v/ Flemming Thorning-Lund,
11. Friluftsrådet centralt,
12. Friluftsrådet, kreds Nordvest,
13. Nationalpark Thy,
14. Jens Peter Bjerregaard.

Fredningsnævnet for Nordjylland, nordlig del,
Badehusvej 17, 9000 Aalborg,
telefon 9968 8461
mail:nordjyllandnord@fredningsnaevn.dk

Thisted Kommune

Den 13. juli 2020

FN-NJN-38-2020: Kreaturhegn ved Vangsø.

Fredningsnævnet har den 26. maj 2020 fra Thisted Kommune modtaget videresendt ansøgning fra Naturstyrelsen Thy om tilladelse til at etablere et almindeligt kreaturhegn med helårsafgræsning, etablering af 2 brønde og rydning af rynket rose på et areal beliggende på matr.nr. 13c Vangsø, Vang, der ejes af Naturstyrelsen.

Fredningsnævnet har efter besigtigelse besluttet at meddele dispensation. Begrundelsen for afgørelsen fremgår neden for i afsnittet om fredningsnævnets afgørelse.

Sagens baggrund

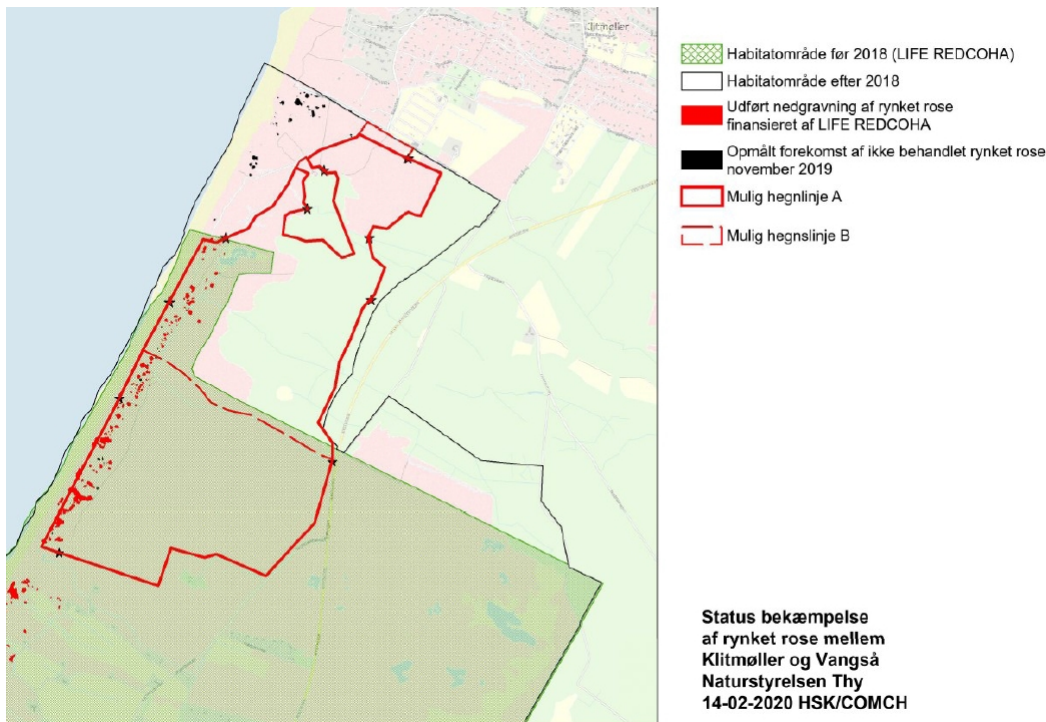
Arealerne er omfattet af Naturklagenævnets afgørelse af 29. december 1995 om fredning af arealer ved Vangså, der er en tilstandsfredning, der har til formål at sikre bevaring og forbedring af de naturhistoriske og landskabelige værdier, som områdets havklitter, klitheder, indlandsklitter og hedemoser rummer. Der er bestemmelser om, at der ikke må etableres andre faste konstruktioner eller anlæg, herunder hegn. Herudover må der ikke foretages terrænændringer ved opfyldning, planering eller afgravning og offentlighedens adgang skal som udgangspunkt sikres, dog således at fredningsnævnet kan begrænse adgangen i fuglenes yngleperiode.

Naturstyrelsen har om baggrunden for ansøgningen oplyst, at den sammen med Nationalpark Thy og Thisted Kommune ønsker at etablere almindeligt kreaturhegn og helårsafgræsning på et større klithedeareal mellem Klitmøller og Vangså, dels for derved at få større viden om helårsafgræsning af kystnære klitheder og påvirkning af naturværdierne og dels for at skabe mere dynamik og åbent sand i området af hensyn til bl.a. insekter, markfirben og padder. Yderligere er der flere sjældne plantearter, hvor truslen blandt andet er tilgroning. Derfor ønskes det, at græsningen skal ske helt ned til og ud i søen.

Hegningen vil blive ca. 220 ha og have en omkreds på ca. 8 km. Da arealet vil blive afgræsset af shetlandsponyer og kreaturer bliver hegnet totrådet elhegn. Der vil inden for hegningen blive etableret 2 brønde fordelt på arealet for at sikre, at dyrene har vand året rundt. Der opsættes solceller til at sørge for energi til at trække vand op af brøndene. Hegningen er bynær og indeholder såvel vand- og cykelstier, hvorfor der opsættes færste og låger. Der vil derfor stadigvæk være mulighed for at færdes i området til fods og på cykel.

Ved udvalgte placeringer rundt om hegningen vil der blive opsat informationstavler, der vil formidle projektet og i særdeleshed formidle ideen bag helårsafgræsning og dyrevelfærdsaspektet af helårsafgræsning.

Endelig vil der blive foretaget rydning af ca. 1 ha med rynket rose ved nedgravning og den efterfølgende afgræsning skal være med til at forhindre genvækst.



Ovenfor ses afgrænsning af projekt med markering af rynket rose, der skal fjernes.

Thisted Kommune har i mail af 26. maj 2020 om Natura 2000 oplyst, at projektområdet ligger i Natura 2000 område Nr. 25 Vangså Hede (H25 og F18). Udpegningsgrundlag fremgår herunder:

Udpegningsgrundlag for Habitatområde nr. 25

Naturtyper:	Forklit (2110)	Hvid klit (2120)
	Grå/grøn klit (2130)	Klithede* (2140)
	Havtornklit (2160)	Grårisklit (2170)
	Klitlavning (2190)	Lobeliesø (3110)
	Søbred med småurter (3130)	Kransnålalge-sø (3140)
	Vandløb (3260)	
Arter:	Hedepletvinge (1065)	Stor vandsalamander (1166)
	Odder (1355)	

Udpegningsgrundlag for Fuglebeskyttelsesområde nr. 18

Fugle:	hjejle (Y)	tinksmed (Y)
	mosehornugle (Y)	

*Angiver prioriteret naturtype

Projektområdet er i 2016 kortlagt som forklit, hvid klit, grårisklit, klitlavning, klithede og grå/grøn klit.

Thisted Kommune har vurderet, at projektet er i overensstemmelse med Natura 2000 planens mål om at sikre gunstig bevaringsstatus for naturtyper og arter på udpegningsgrundlaget. Det vurderes, at naturplejen er et vigtigt tiltag til fortsat at sikre gunstig bevaringsstatus for naturtyperne, og at det udføres således, at det ikke strider mod målet om gunstig bevaringsstatus for naturtyper og arter på

udpegningsgrundlaget, idet der i § 3 dispensationen vil blive stillet vilkår om, at arbejdet kun må udføres udenfor ynglesæson, og at drikkesteder ikke må blive placeret på kortlagt habitatnatur, samt at der ikke må foretages terrænændringer.

Endvidere er det vurderet, at projektet ikke vil påvirke øvrige Bilag IV-arter, der kan anvende området som levested, idet der afgræsses ekstensivt, og der forventes ikke en næringstilførsel til de næringsfattige klitlavninger og små vandhuller, der kan være levested for Bilag IV arter som stor vandsalamander, strandtudse og spidssnudet frø.

Dansk Ornitologisk Forening har i mail af 26. juni 2020 oplyst, at man ingen bemærkninger har til det ansøgte.

Fredningsnævnet behandling af sagen.

Fredningsnævnet har behandlet sagen på et møde med besigtigelse den 1. juli 2020. I besigtigelsen deltog fredningsnævnet ved formanden, dommer Niels Bjerre, det ministerielt udpegede medlem Tage Leegaard og det kommunalt udpegede medlem Esben Oddershede. For Naturstyrelsen mødte skovrider Ditte Svendsen og Cornelia Maj Christensen For Thisted Kommune mødte Anja Sørensen. For Danmarks Naturfredningsforening mødte Ib Nord Nielsen. For Nationalpark Thy mødte Jeppe Pilgaard.

Naturstyrelsen oplyste, at der inden igangsættelse af projektet vil blive foretaget en vurdering af klitnatur og græsning. Der vil blive foretaget en grundig monitoring både før og under afgræsningen. Der skal således laves en fyldestgørende botanisk registrering af arealerne inden dyrene bliver udbundet. Den kommende afgræsning bliver helårsafgræsning med et passende lavt græsningstryk (0,3) og dyrene vil få tilstrækkelige muligheder for søge ly i den eksisterende bevoksning. Hegningen vil blive på indersiden af kystklitten.

Danmarks Naturfredning pointerede, at der ikke bør udsættes uvane dyr til afgræsning.

Fredningsnævnets afgørelse

Fredning af arealer ved Vangså betyder, at projektet kræver fredningsnævnets dispensation i medfør af naturbeskyttelseslovens § 50, stk. 1, hvorefter fredningsnævnet kan meddele dispensation, hvis det ansøgte ikke strider mod fredningens formål.

Det fremgår endvidere af naturbeskyttelseslovens § 50, stk. 2, at fredningsnævnet kun kan meddele dispensation fra en fredning i eller uden for et internationalt naturbeskyttelsesområde, hvis det ansøgte ikke indebærer en forringelse af naturtyper og levesteder for arter eller betydelig forstyrrelse af arter, som området er udpeget for.

Fredningsnævnet kan endvidere i medfør af § 50, stk. 3, kun meddele dispensation, hvis det ansøgte ikke kan ødelægge yngle- eller rasteområder i det naturlige udbredelsesområde for de dyrearter, der er nævnt i bilag 3 til loven, eller ødelægge de plantearter, der er nævnt i bilag 5 til loven, i alle livsstadier.

Fredningsnævnet lægger efter sagens oplysninger til grund, at en dispensation ikke er i strid med naturbeskyttelseslovens § 50, stk. 2 eller 3.

Fredningsnævnet kan på baggrund af de foreliggende oplysninger meddele dispensation til det ansøgte hegningsprojekt med henblik på helårsafgræsning, opsætning af informationstavler, klaplåger og færister, etablering af 2 brønde, samt rydning for rynket rose. Fredningsnævnet, der har lagt vægt på, at projektet må antages at være af naturforbedrende karakter, forudsætter, at arbejdet udføres udenfor ynglesæsonen, og at de 2 drikkesteder ikke placeres i kortlagt habitatnatur, som anført af Thisted Kommune.

Klagevejledning

Der kan klages over denne afgørelse til Miljø- og Fødevareklagenævnet. Klagefristen udløber 4 uger efter, at afgørelsen er meddelt. Er afgørelsen offentligt bekendtgjort, regnes klagefristen dog altid fra bekendtgørelsen. Klagen skal ifølge naturbeskyttelseslovens § 87 indgives via Miljø- og Fødevareklagenævnets digitale selvbetjening, jf. vejledningen på Miljø- og Fødevareklagenævnets hjemmeside www.naevneneshus.dk. Klagefristen udløber ved midnat på dagen for klagefristens udløb. Hvis klagefristen udløber på en lørdag eller en helligdag, forlænges fristen til den følgende hverdag.

Klageberettigede er, jf. naturbeskyttelseslovens § 86:

- Adressaten for afgørelsen,
- ejeren af den ejendom, som afgørelsen vedrører,
- offentlige myndigheder,
- en berørt nationalparkfond,
- lokale foreninger og organisationer, som har en væsentlig interesse i afgørelsen,
- landsdækkende foreninger og organisationer, hvis hovedformål er beskyttelse af natur og miljø, og
- landsdækkende foreninger og organisationer, som efter deres formål varetager væsentlige, rekreative interesser, når afgørelsen berører sådanne interesser.

Det er en betingelse for Miljø- og Fødevareklagenævnets behandling af en klage, at den, der klager, indbetaler et gebyr på 900 kr. for privatpersoner og 1.800 kr. for virksomheder og organisationer (2016-niveau). Klagegebyret reguleres den 1. januar hvert år efter den af Finansministeriet fastsatte sats for det generelle pris- og lønindeks som løbende offentliggjort i forslag til finanslov med virkning for klager, der modtages i Miljø- og Fødevareklagenævnet fra og med den 1. februar 2017. Miljø- og Fødevareklagenævnet offentliggør størrelsen af klagegebyret på sin hjemmeside www.naevneneshus.dk.

Gebyret opkræves i forbindelse med klagens oprettelse i Miljø- og Fødevareklagenævnets digitale selvbetjening. Klagen behandles først, når gebyret er betalt. Vejledning om gebyrbetalingen kan ligeledes findes på Miljø- og Fødevareklagenævnets hjemmeside www.naevneneshus.dk.

Gebyret tilbagebetales, hvis klagesagen fører til, at den påklagede afgørelse ændres eller ophæves, hvis klageren får helt eller delvis medhold i klagen, eller hvis klagen afvises som følge af overskredet klagefrist, manglende klageberettigelse eller fordi klagen ikke er omfattet af Miljø- og Fødevareklagenævnets kompetence. Det bemærkes, at hvis den eneste ændring af den påklagede afgørelse er forlængelse af en frist for efterkommelse af en afgørelse som følge af den tid, der er medgået til at behandle sagen i Miljø- og Fødevareklagenævnet, så tilbagebetales gebyret dog ikke.

Miljø- og Fødevarerklagenævnet kan også beslutte at tilbagebetale klagegebyret, hvis der er indledt forhandlinger med afgørelsens adressat og/eller førsteinstansen om projektilpasninger, og disse forhandlinger fører til, at klager trækker sin klage tilbage, eller hvis klager i øvrigt trækker sin klage tilbage, før Miljø- og Fødevarerklagenævnet har truffet afgørelse i sagen. Gebyret tilbagebetales dog ikke, hvis Miljø- og Fødevarerklagenævnet vurderer, at der er forhold, der taler imod at tilbagebetale gebyret, f.eks. hvis klagen trækkes tilbage meget sent, herunder efter at klager har haft et afgørelsesudkast i partshøring.

En dispensation må i henhold til naturbeskyttelseslovens § 87, stk. 3, ikke udnyttes, før klagefristen er udløbet, eller behandling af en eventuel klage måtte være afsluttet.

Det følger endvidere af naturbeskyttelseslovens § 50, stk. 1, jf. § 66, stk. 2, at dispensationen bortfalder, hvis den ikke udnyttes inden 3 år efter, at den er meddelt.

Med venlig hilsen



Niels Bjerre

Denne afgørelse sendes til:

1. Tage Leegaard,
2. Esben Oddershede,
3. Miljøstyrelsen,
4. Naturstyrelsen Thy, NST-243-00140,
5. Thisted Kommune, att. Anja Sørensen,
6. Danmarks Naturfredningsforening, København,
7. Danmarks Naturfredningsforening, Thy,
8. Dansk Ornitologisk Forening, København,
9. Dansk Ornitologisk Forening, Thy,
10. Dansk Botanisk Forening v/ Flemming Thorning-Lund,
11. Friluftsrådet, centralt,
12. Friluftsrådet, kreds Nordvest,
13. Nationalpark Thy, att. Jeppe Pilgaard.

Fredningsnævnet for Nordjylland, nordlig del,
Badehusvej 17, 9000 Aalborg,
telefon 9968 8461
mail:nordjyllandnord@fredningsnaevn.dk

Den 16. september 2020

Naturstyrelsen Thy

FN-NJN-59-2020: Bekæmpelse af Rynket Rose.

Fredningsnævnet har den 10. august 2020 fra Naturstyrelsen Thy modtaget ansøgning om forlængelse af tidligere meddelt tilladelse til at bekæmpe rynket rose på matr.nr. 13c Vangså, Vang, der ejes af Naturstyrelsen Thy.

Fredningsnævnet meddelte den 18. februar 2017 (FN-NJN-48-2016) dispensation til bekæmpelse af rynket rose på matr.nr. 13c Vangså, Vang. Da denne dispensation er udløbet og da der fortsat er behov for bekæmpelse af rynket rose søges om ny dispensation.

Fredningsnævnet har behandlet sagen uden besigtigelse som formandsafgørelse i medfør af forretningsordenen for fredningsnævn § 10, stk.5 og besluttet at meddele dispensation. Begrundelsen for afgørelsen fremgår neden for i afsnittet om fredningsnævnets afgørelse.

Sagens baggrund.

Arealerne er omfattet af Naturklagenævnets afgørelse af 29. december 1995 om fredning af arealer ved Vangså, der er en tilstandsfredning, der har til formål at sikre bevaring og forbedring af de naturhistoriske og landskabelige værdier, som områdets havklitter, klitheder, indlandsklitter og hedemoser rummer og som har bestemmelse om, at der ikke må foretages terrænændringer eller foretages ændringer i de nuværende vegetationsforhold.

Naturstyrelsen Thy har ansøgt om tilladelse til at bekæmpe rynket rose ved nedgravning i ca. 1 meters dybde, idet denne metode har vist sig at være mest effektiv med mindst genvækst i EU-LIFE redcoha projektet. De nuværende ryddede arealer har skabt positive resultater i form af mere bart sand og plads til både de sjældne og almindelige plantearter for området, insekter og markfirben.

Naturstyrelsen Thy har tidligere oplyst, at arealerne er beliggende i Natura 2000-område nr. 25 Vangså Hede, hvor der på udpegningsgrundlaget er hjejle, mosehornugle, tinksmed, stor vandsalamander, hedepletvinge og odder. Naturstyrelsen har vurderet, at det ansøgte projekt ikke vil påvirke arterne negativt.

Naturstyrelsen Thy vil udføre bekæmpelsen udenfor fuglenes yngletid. Ved bekæmpelse af rynket rose skal maskinerne køre den korteste vej fra busk til busk. Man vil tage hensyn til kendte forekomster af særligt sjældne rødlistede eller fredede arter inden for de pågældende arealer. Bekæmpelse af rynket rose vil fremme biotopernes kvalitet som potentielt levested for bl.a. markfirben og sjældne plantearter som strandsnerle og skotsk lostilk, samt de for naturtypen karakteristiske plantearter.

Det forventes ikke, at bekæmpelse af rynket rose vil medføre større sandflugt, da rosebuskene er sporadisk placeret. Erfaringer viser, at den bare sandflade relativt hurtigt vokser til med de for na-

turtypen karakteristiske planter. Hvis der opstår problemer med sandflugt, vil de pågældende arealer blive dæmpet med udplantning af sandhjelme eller udlægning af grene.

Fredningsnævnets afgørelse

Fredning af arealer ved Vangså betyder, at projektet kræver fredningsnævnets dispensation i medfør af naturbeskyttelseslovens § 50, stk. 1, hvorefter fredningsnævnet kan meddele dispensation, hvis det ansøgte ikke strider mod fredningens formål.

Det fremgår endvidere af naturbeskyttelseslovens § 50, stk. 2, at fredningsnævnet kun kan meddele dispensation fra en fredning i eller uden for et internationalt naturbeskyttelsesområde, hvis det ansøgte ikke indebærer en forringelse af naturtyper og levesteder for arter eller betydelig forstyrrelse af arter, som området er udpeget for.

Fredningsnævnet kan endvidere i medfør af § 50, stk. 3 kun meddele dispensation, hvis det ansøgte ikke kan ødelægge yngle- eller rasteområder i det naturlige udbredelsesområde for de dyrearter, der er nævnt i bilag 3 til loven, eller ødelægge de plantearter, der er nævnt i bilag 5 til loven, i alle livsstadier.

Fredningsnævnet må efter sagens oplysninger lægge til grund, at en dispensation ikke er i strid med naturbeskyttelseslovens § 50, stk. 2 eller 3.

Fredningsnævnet kan på baggrund af de oplysninger, der fremgår af det fremsendte materiale, meddele dispensation til det ansøgte projekt vedrørende bekæmpelse af rynket rose. Fredningsnævnet har noteret sig, at arbejdet vil blive udført uden for fuglenes yngletid, og at man under arbejdets udførelse vil beskytte de sjældne arter bedst muligt.

Klagevejledning

Der kan klages over denne afgørelse til Miljø- og Fødevareklagenævnet. Klagefristen udløber 4 uger efter, at afgørelsen er meddelt. Er afgørelsen offentligt bekendtgjort, regnes klagefristen dog altid fra bekendtgørelsen. Klagen skal ifølge naturbeskyttelseslovens § 87 indgives via Miljø- og Fødevareklagenævnets digitale selvbetjening, jf. vejledningen på Miljø- og Fødevareklagenævnets hjemmeside www.naevneneshus.dk. Klagefristen udløber ved midnat på dagen for klagefristens udløb. Hvis klagefristen udløber på en lørdag eller en helligdag, forlænges fristen til den følgende hverdag.

Klageberettigede er, jf. naturbeskyttelseslovens § 86:

- Adressaten for afgørelsen,
- ejeren af den ejendom, som afgørelsen vedrører,
- offentlige myndigheder,
- en berørt nationalparkfond,
- lokale foreninger og organisationer, som har en væsentlig interesse i afgørelsen,
- landsdækkende foreninger og organisationer, hvis hovedformål er beskyttelse af natur og miljø, og
- landsdækkende foreninger og organisationer, som efter deres formål varetager væsentlige, rekreative interesser, når afgørelsen berører sådanne interesser.

Det er en betingelse for Miljø- og Fødevareklagenævnets behandling af en klage, at den, der klager, indbetaler et gebyr på 900 kr. for privatpersoner og 1.800 kr. for virksomheder og organisationer

(2016-niveau). Klagegebyret reguleres den 1. januar hvert år efter den af Finansministeriet fastsatte sats for det generelle pris- og lønindeks som løbende offentliggjort i forslag til finanslov med virkning for klager, der modtages i Miljø- og Fødevareklagenævnet fra og med den 1. februar 2017. Miljø- og Fødevareklagenævnet offentliggør størrelsen af klagegebyret på sin hjemmeside www.naevneneshus.dk.

Gebyret opkræves i forbindelse med klagens oprettelse i Miljø- og Fødevareklagenævnets digitale selvbetjening. Klagen behandles først, når gebyret er betalt. Vejledning om gebyrbetalingen kan ligeledes findes på Miljø- og Fødevareklagenævnets hjemmeside www.naevneneshus.dk.


Gebyret tilbagebetales, hvis klagesagen fører til, at den påklagede afgørelse ændres eller ophæves, hvis klageren får helt eller delvis medhold i klagen, eller hvis klagen afvises som følge af overskredet klagefrist, manglende klageberettigelse eller fordi klagen ikke er omfattet af Miljø- og Fødevareklagenævnets kompetence. Det bemærkes, at hvis den eneste ændring af den påklagede afgørelse er forlængelse af en frist for efterkommelse af en afgørelse som følge af den tid, der er medgået til at behandle sagen i Miljø- og Fødevareklagenævnet, så tilbagebetales gebyret dog ikke.

Miljø- og Fødevareklagenævnet kan også beslutte at tilbagebetale klagegebyret, hvis der er indledt forhandlinger med afgørelsens adressat og/eller førsteinstansen om projektilpasninger, og disse forhandlinger fører til, at klager trækker sin klage tilbage, eller hvis klager i øvrigt trækker sin klage tilbage, før Miljø- og Fødevareklagenævnet har truffet afgørelse i sagen. Gebyret tilbagebetales dog ikke, hvis Miljø- og Fødevareklagenævnet vurderer, at der er forhold, der taler imod at tilbagebetale gebyret, f.eks. hvis klagen trækkes tilbage meget sent, herunder efter at klager har haft et afgørelsesudkast i partshøring.

En dispensation må i henhold til naturbeskyttelseslovens § 87, stk. 3, ikke udnyttes, før klagefristen er udløbet, eller behandling af en eventuel klage måtte være afsluttet.

Det følger endvidere af naturbeskyttelseslovens § 50, stk. 1, jf. § 66, stk. 2, at dispensationen bortfalder, hvis den ikke udnyttes inden 3 år efter, at den er meddelt.

Med venlig hilsen



Niels Bjerre

Denne afgørelse sendes til:

1. Tage Leegaard,
2. Esben Oddershede,
3. Miljøstyrelsen, København,
4. Naturstyrelsen Thy,
5. Thisted Kommune,
6. Danmarks Naturfredningsforening, København,
7. Danmarks Naturfredningsforening,
8. Dansk Ornitologisk Forening, København,

9. Dansk Ornitologisk Forening,
10. Dansk Botanisk Forening v/ Flemming Thorning-Lund,
11. Friluftsrådet centralt,
12. Friluftsrådet, kreds Nordvest,
13. Nationalpark Thy,