

Afgørelser – Reg. nr.: 07813.00

Fredningen vedrører: Hirtshals Syd

Domme

Taksationskommissionen

Naturklagenævnet

Overfredningsnævnet

Fredningsnævnet

Kendelser

Deklarationer

07-11-1979

DEKLARATIONER>

INDHOLDSFORTEGNELSE

- Deklaration af 7/11 1979 (kom), lyst 30/11 1979, om fredning af klit- og lyngareal. Status quo med off. adgang. Pleje ved kommune.

MATRIKELFORTEGNELSE

(ajour pr. 9/11 1988)

Fredningen omfatter (helt eller delvis) følgende matrikelnumre:

1g Horne By, Hirtshals

Gældende matrikulært kortbilag: ajour 9/11 1988

Se også REG. NR.:

Handwritten scribble at top right.

Matr.nr. 1 g, Horne by, Hirtshals.

Anmelder:

NORDJYLLANDS AMTSKommune
Teknisk forvaltning
Niels Bohrs Vej 30
9220 Aalborg Øst.

Nordjyllands amtsråd

31 JAN. 1980

Nordjyllands amtsråd tekn. forv. J.nr.

13 NOV. 1979

8-70-51-1/1

tekn. forv. J.nr.

~~8-72-32/10-3-79~~
8-70-51-1/10-12



- kr.

DEKLARATION

Som ejer af det på vedhæftede rids med skravering viste areal, der omfatter matr.nr. 1 g, Horne by, Hirtshals, deklarerer underskrevne Hirtshals kommune:

§ 1 Arealernes nuværende tilstand som klit- og lyngarealer skal søges bevaret.

30 NOV 79 38639

Der må ikke foretages ændringer i terrænet eller henlægges affald.

Deklarationen skal ikke være til hinder for etablering af parkerings- eller rasteplass og fornøden adgangsvej hertil, alt under størst mulig hensyntagen til naturforholdene og efter forudgående forhandling med Amtsrådet.

§ 2 Bebyggelse, opstilling af skure, boder, master, campingvogne og telte må ikke finde sted. Dog må der med Amtsrådets forudgående godkendelse etableres de for offentlighedens adgang nødvendige bygninger, så som toiletbygning, kiosk og lignende.

§ 3 Der tillægges almenheden ret til gående færdsel og ophold overalt på arealerne, samt kørende færdsel ad eksisterende veje.

§ 4 Hegning må ikke foretages uden tilladelse fra Amtsrådet.

§ 5 Den nødvendige landskabspleje, herunder eventuel nyplantning skal foretages ved kommunens foranstaltning og på dennes bekostning efter forudgående forhandling med Amtsrådet.

Klitdæmpning i henhold til sandflugtsloven kan fortsat finde sted.

§ 6 Amtsrådet kan i samråd med Hirtshals kommune fastsætte regu-


10-12

lative og anvisninger vedrørende arealets brug.

§ 7 Såfremt Hirtshals kommune skulle ønske at afhænde arealerne, forpligter kommunen sig til, før end handel gennemføres, at lade nærværende deklaration afløse af en egentlig fredningskendelse med et tilsvarende indhold.

§ 8 Påtaleberettiget er Nordjyllands Amtsråd samt Hirtshals kommunalbestyrelse hver for sig.


Hirtshals byråd, den 7/11 1979


Knud Størup


Kurt Sortkjær

I henhold til lov om kommuneplanlægning § 36 bemærkes, at tilvejebringelse af lokalplan ikke er nødvendig.

Hirtshals byråd, den 7/11 1979


Knud Størup

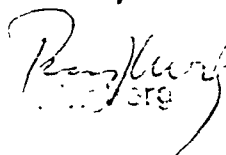

Kurt Sortkjær

Indført i dagbogen for
civilretten i Hjørring

den 30. 11. 79

LYSI

*Ans: Ser tillid, hvornår kan
vires til ijd. 5. blad i dagbogen.*


Kurt Sortkjær

Sønder Torndby By, Torndby

Tinglysningsskeds i 2000 vedr

Matr nr 19

Horne By, Hirtshals

Udfærdiget til brug ved tinglysning
af deklaration

Hjørring, den 5 november 1979

J. H. H. H.
Landinspektør

J nr. 10278


Nordjyllands amtsråd

13 NOV. 1979

tekn. forv. J. nr.

~~8-57 22/10 3 79~~

8-76-51-1/10-12



Justisministeriet og Landregisteret

11/11/79

5 november 1979

19 Horne By, Hirtshals
Hjørring d 5 november 1979
attest af herved

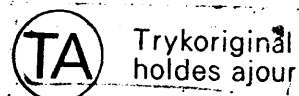
fløj

KORT>


1:2000

KORTBLADBETEGNELSE 54 - 19 - 2

Herred nr. Sogne nr. Kortblad nr.



Del af Horne By,
Hirtshals
afgivet til 9/11/1980
kop 19/12/90



Sdr-Tornby By
Tornby Sogn

124bbz

21f

1e 170 (19)

6 1e

124ee of 124
124ou
124ot os 124
124or
124ou
Kystvejen

124a 179

Jyllandsgade .b''