

Afgørelser – Reg. nr.: 07805.00

Fredningen vedrører: Øren

Domme

Taksationskommissionen

Naturklagenævnet

Overfredningsnævnet

Fredningsnævnet

16-07-1960

Kendelser

Deklarationer

FREDNINGSNÆVNET>

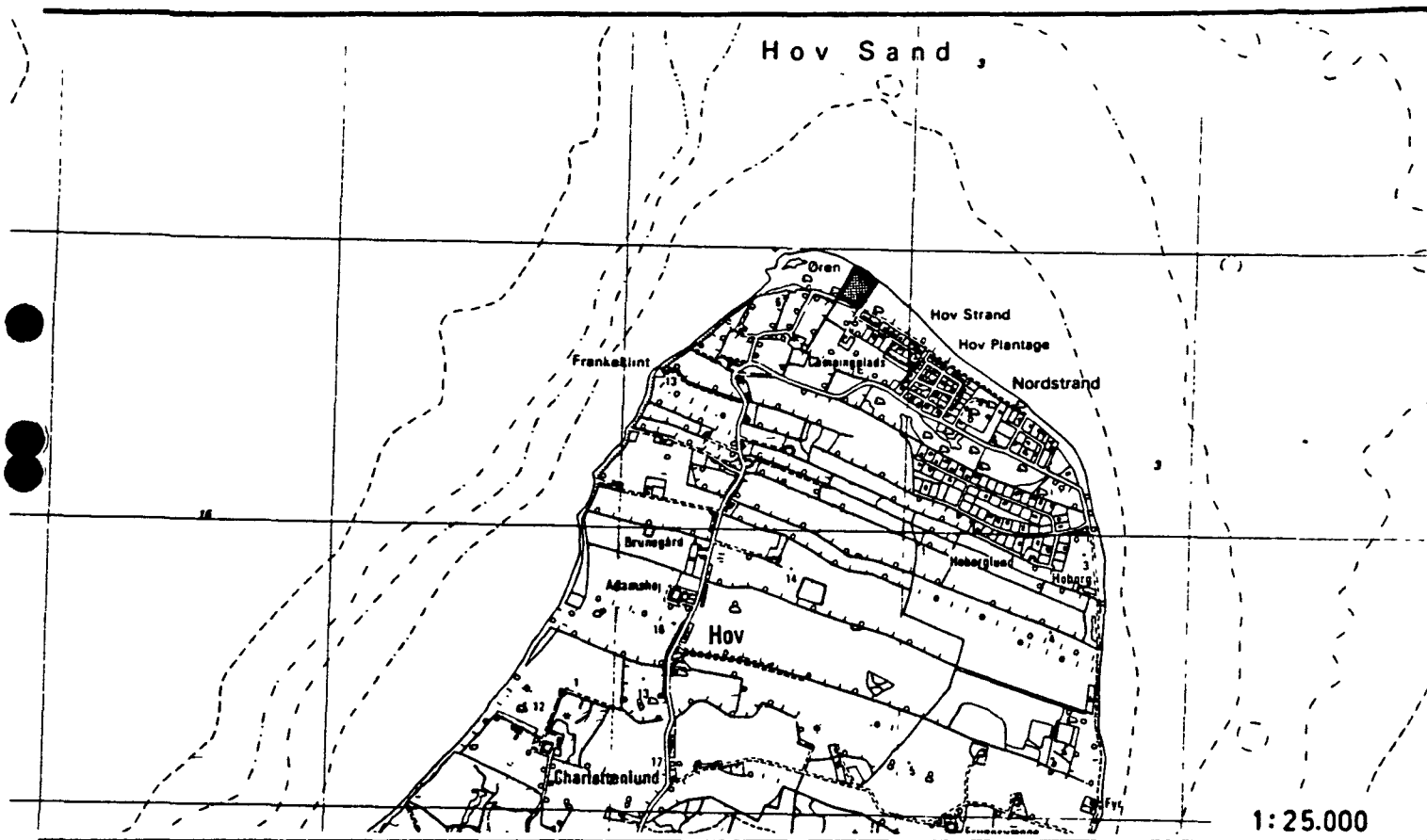
Fredning i Fyns amt.

Lokalitet: Strandareal på matr. nr. 26^a Hov Ejerlav

Kommune:

Sogn : Hov

Reg. nr.: 487-02-01



1412 III NV

Ejer : Privat

Areal : ca. 0,9 ha

Fredet : FN 16/7-1960

Formål : Sikring af strandareal.

Indhold : Ret for almenheden i tiden fra 1. maj til 30. september til ophold og badning på det under nævnte matr. nr. med ca. 75 m kystlinie hørende strandareal. Henstilling af biler, knallerter m.m. samt teltslagning på strandarealet er forbudt.

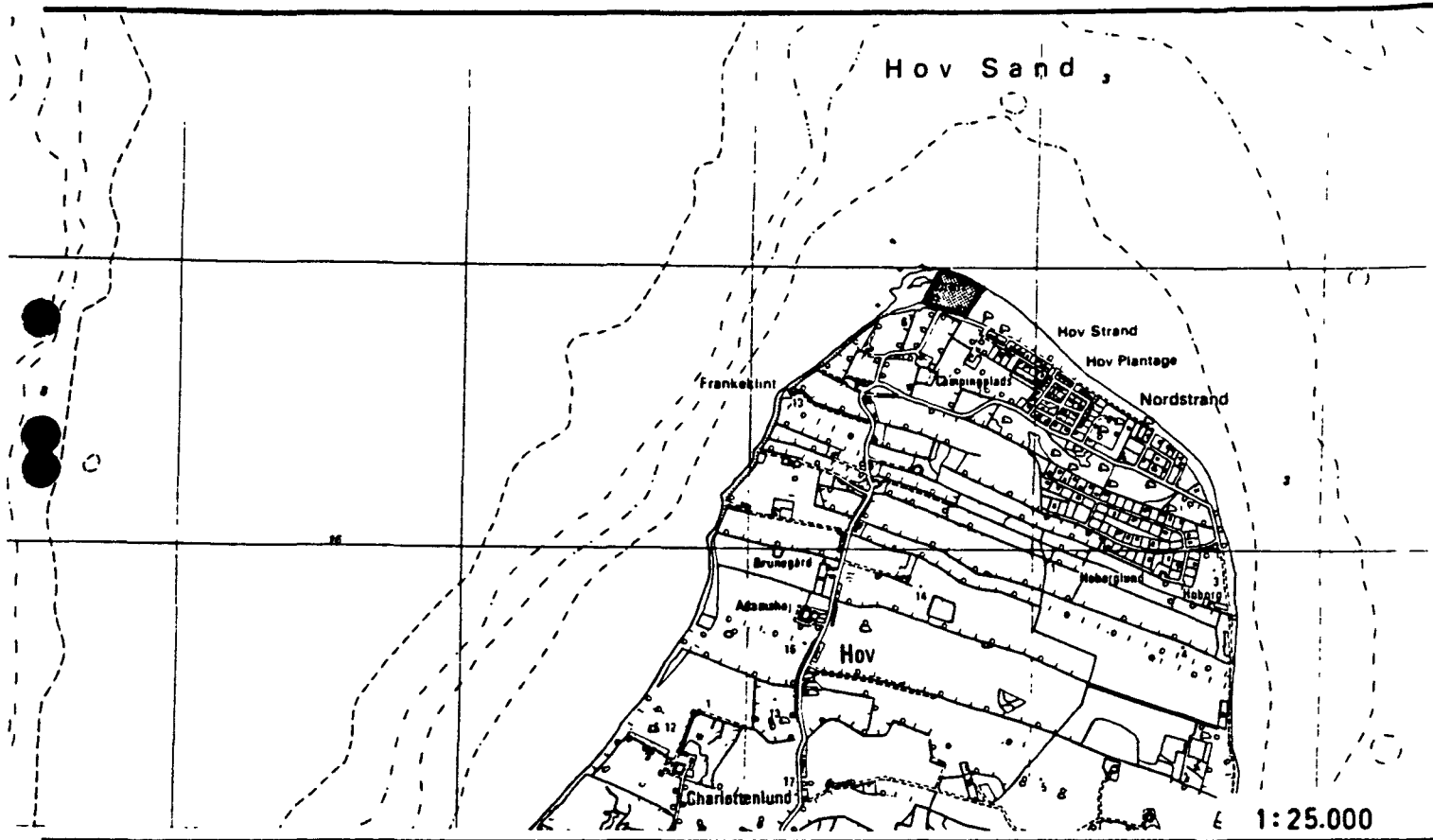
Fredning i Fyns amt.

Lokalitet: Strandareal på matr. nr. 4^b, 14^c og 28^b Hov Ejerlav

Kommune:

Sogn : Hov

Reg. nr.: 487-02-02



Ejer : Privat

Areal : ca. 1,95 ha

Fredet : FN 16/7-1960

Formål : Sikring af strandareal.

Indhold : Ret for almenheden i tiden 1. maj til 30. september til ophold og badning på de under nævnte matr. nr. med ca. 150 m kystlinie hørende strandareal. Henstilling af biler, knallerter m.m. samt teltslagning på strandarealet er forbudt.

Frs. 64/1960

Matr. nr. 26a Hov by og sogn.

akt. H. 46
Anmelder:

Naturfredningsnævnet for Svendborg
amt.

Præsentation i Fredningsnævnet for Svendborg

Amtsrådskreds den 16. 7. 1960

Stempel- og gebyrfri i medfør
af lovbekendtgørelse nr. 106 af
21. marts 1959

Stig

2194 22 JULI 1960

1828 20 JUNI 1961

FREDNINGSTILBUD

Gårdejer Rasmi Hansen Rasmussen, Hov, som ejer af matr. nr. 26a Hov by og sogn, afgiver herved til naturfredningsnævnet for Svendborg amt følgende fredningstilbud:

1. Der tillægges i tiden fra 1. maj til 30. september almenheden ret til ophold på og badning fra det under nævnte matr. nr. hørende udyrkede strandareal med ca. 75 m kystlinje. Arealet begrænses mod syd af den langs kystlinjen løbende private vejs sydkant. Teltslagning på strandarealet er forbudt.
2. Strandarealet skal fremtidig henligge i sin naturlige tilstand uden bebyggelse eller beplantning af nogen art. Fredningen er dog ikke til hinder for, at ejeren, og hvem han dertil måtte bemyndige, henter sand og grus m.v. ved strandkanten i det omfang, dette hidtil måtte være sket.
3. Henstilling af biler, motorcykler, knallerter og cykler må kun finde sted efter ejerens anvisning og med erlæggelse af den af ham med fredningsnævnets tilslutning eventuelt fastsatte afgift herfor.
4. På strandarealet skal sømmelig adfærd iagttages. Unødigt støj skal undgås. Anvendelse af radio, grammofon og musikinstrumenter er forbudt. Henkastning af papir og andet affald, herunder fyld, samt anden ubenlighed er forbudt.
5. (Enhver, der opholder sig på strandarealet, er pligtig at overholde de til enhver tid af fredningsnævnet med ejerens tilslutning givne ordensforskrifter. Ejeren og hans folk har myndighed til ordens opretholdelse.) Fornøden skiltning med ordensforskrifterne vil blive opsat på arealet efter forhandling med ejeren og på fredningsnævnets bekostning.
6. Ejeren forpligter sig og efterfølgende ejere af ejendommen til ingensinde at lede eller tillade, at der ledes spildevand af nogen art over

strandarealet.

7. For fredningen kræves en erstatning på 1800,- kr. Beløbet ønskes udbetalt, når fredningsoverenskomsten er godkendt af fredningsmyndighederne og tinglyst uden præjudicerende retsanmærkning om pantegæld.
8. Strandarealet vil nærmere blive angivet på et af en landinspektør på naturfredningsnævnets bekostning udfærdiget kort, der vil blive henlagt vedhæftet fredningsoverenskomsten, ligesom en genpart af kortet ved nævnets foranstaltning vil blive henlagt i ejendommens akt på tinglysningskontoret.
9. Såsnart overenskomsten måtte være tiltrådt af fredningsnævnet, kan den tinglyses servitutstiftende på matr. nr. 2h, 26a og 26e Hov by og sogn. Påtaleretten skal tilkomme naturfredningsnævnet for Svendborg amt.
10. Forsåvidt fredningstilbudet ikke er endelig tiltrådt af fredningsmyndighederne senest den 1. maj 1961, er ejeren ikke mere bundet ved dette tilbud, og aflysning af overenskomsten skal derefter finde sted efter ejerens begæring og på naturfredningsnævnets bekostning.

Hov, den 16. 7. 1960

Rasmus Rasmussen
Forstændelse Indv. tiltrædt nævnet
Naturfredningsnævnet for Svendborg amt
den 16. 7. 1960

Rolf Rasmussen R. Nielsen

U D S K R I F T

af

protokol nr. VIII for naturfredningsnævnet for Svendborg amt.

-----00000-----

År 1960 den 16. juli afholdt nævnet møde i Hov, hvor da foretoges:

frs. 64/1960

Spørgsmål om fredning af det til matr. nr. 26a af Hov by og sogn hørende strandareal.

For nævnet mødte formanden, dommer Kaj Dige, det amtsrådsvalgte medlem, amtsrådsmedlem, gårdejer Herluf Rasmussen og det kommunevalgte medlem, sognerådsformand, gårdejer Rasmus Nielsen.

For amtsrådet mødte amtsrådsmedlemmerne, proprietær H.E.Hansen og sognerådsformand Aksel Jørgensen.

Ejeren gårdejer Rasmi Hansen Rasmussen var mødt.

Der fremlagdes:

A. Fredningstilbud af 16. juli 1960 fra Ejeren.

B. Tingbogsattest, hvoraf fremgår, at ejendommen er ubehæftet.

Det fremlagte fredningstilbud tiltrådtes af nævnet ved medlemmernes underskrift.

Der afsagdes herefter sålydende

K E N D E L S E

Da det skønnes af væsentlig betydning for almenheden, at der tilsikres denne en uigenkaldelig ret til ophold på og badning fra det til gårdejer Rasmi Hansen Rasmussens ejendom matr. nr. 26a af Hov by og sogn hørende strandareal med ca. 75 m kystlinie vil dette være at frede på de i fredningsoverenskomst af 16. juli 1960 mellem ejeren og nævnet indeholdte vilkår.

Gårdejer Rasmi Rasmussen påtager sig udover det i overenskomsten fastsatte at rengøre strandarealet ud for matr. nr. 4b, 14c, 28b og 26a af Hov by og sogn. Som vederlag herfor tillægges der ejeren 300 kr.

I erstatning tillægges der ejeren ialt 1800 kr. heri indbefattet fornævnte 300 kr., hvilken erstatning udredes med halvdelen af statskassen og halvdelen af Svendborg amtsfond.

Erstatningen kommer til udbetaling, når fornævnte overenskomst og nærværende kendelse er tinglyst uden præjudicerende anmærkning om pantegæld.

Rs. Nielsen. Dige. Herluf Rasmussen.

Kendelsen oplæstes.

Mødet sluttet.

Dige.

-----000000-----

Udskriftens rigtighed bekræftes.

Naturfredningsnævnet for Svendborg amt, den 20.
juli 1960.

Age

FM

Indført i tinglysningsdagbogen for retten
i Rudkøbing den 22 juni 1960.

TINGLYST

Gebyr: § : Kr. Ø.
§ : - -
§14¹ : - -
§14² : 3 - -
3 Kr. Ø.

skriver

Axel E. Jensen
Axel E. Jensen
cst.

Stempel-oggebyrfri i mfr. af
lovbekendtg. nr. 106 af
21. marts 1959.

Anmelder: Naturfredningsnævnet
for Svendborg amt.

Det ved foranstående kendelse fredede strandareal er
indtegnet på vedhæftede kort, hvoraf en genpart er henlagt i akten
for matr. nr. 4b mfl. af Hov by og sogn (B.456).

Naturfredningsnævnet for Svendborg amt,
den 19. juni 1961.

Sverre Mondrup
Sverre Mondrup,
suppl.

Indført i tinglysningsdagbogen for retten
i Rudkøbing den 20 juni 1961.

TINGLYST

Gebyr: § : Kr. Ø.
§ : - -
§14¹ : 3 - -
§14² : 3 - -
3 Kr. Ø.

skriver

A. F. Holm
Dommeren i Rudkøbing

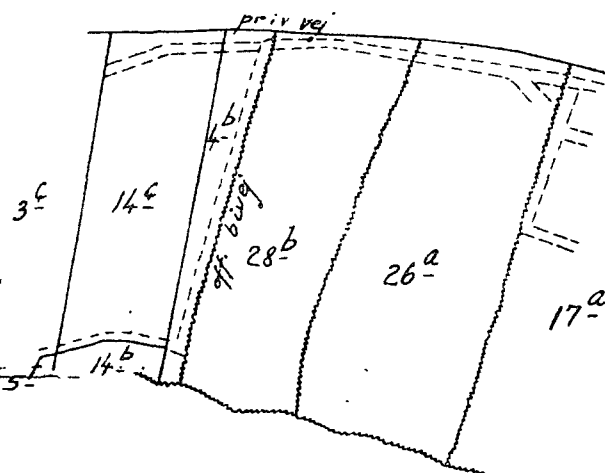
A. F. Holm

Justitsministeriets genpartikuleret. Til kort.



Stranden

Opgroet areal
(unatrikuleret)



Navn:

19

d.

attesteres herved.

mfr. nr.

Udfyllings-
formular

1 Høj

Matr. nr. 4^E, 14^E, 26^a og 28^b

Hov Ejerlav,

Hov Sogne,

Langelands Nørre Herred,

Sverdrborg Amt.

Udfærdiget i juni 1961 til brug ved tinglysning af deklaration
om fredning af strandareal.

Målforshold 1:4000
No. 64/1960
Jensen & Kjoldskov A/S

P. M. M. M. M.
L. M. M. M. M.

Års. 64/1960

Matr. nr. 4b, 14c og 28b
Hov by og sogn

Ans. 13 456 B
Anmelder: Naturfredningsnævnet
for Svendborg amt.

Forslag til Fredningsnævnet for Svendborg
Kommunestyre 16/7 1960

Stempel- og gebyrfri i medfør af lovbekendtg.
nr. 106 af 21. marts 1959.

2195 22 JULI 1960

182720 JUNI 1961

FREDNINGSTILBUD.

Gårdejerske fru Andrea Margrethe Pedersen, Hov, som ejer af matr. nr. 4b, 14c og 28b Hov by og sogn, afgiver herved til naturfredningsnævnet for Svendborg amt følgende fredningstilbud:

1. Der tillægges i tiden fra 1. maj til 30. september almenheden ret til ophold på og badning fra det under nævnte matr. nr. hørende udyrkede strandareal med ca. 150 m kystlinje. Arealet begrænses mod syd af den nuværende grænse mellem dyrket og udyrket areal, på matr. nr. 4b og 14c angivet ved et hegn og på matr. nr. 28b af den langs kystlinjen løbende private vejs sydkant. Teltslagning på strandarealet er forbudt.
2. Strandarealet skal fremtidig henligge i sin naturlige tilstand uden bebyggelse eller beplantning af nogen art. Fredningen er dog ikke til hinder for, at ejeren, og hvem han dertil måtte bemyndige, henter sand og grus m.v. ved strandkanten i det omfang, dette hidtil måtte være sket.
3. Henstilling af biler, motorcykler, knallerter og cykler må kun finde sted efter ejerens anvisning og mod erlæggelse af den af hende med fredningsnævnets tilslutning eventuelt fastsatte afgift herfor.
4. På strandarealet skal sømmelig adfærd iagttages. Unødig støj skal undgås. Anvendelse af radio, grammofon og musikinstrumenter er forbudt. Henkastning af papir og andet affald, herunder fyld, samt anden urenlighed er forbudt.
5. Enhver, der opholder sig på strandarealet, er pligtig at overholde de til enhver tid af fredningsnævnet med ejerens tilslutning givne ordensforskrifter. Ejeren og hans folk har myndighed til ordens opretholdelse. Fornøden skiltning med ordensforskrifterne vil blive opsat på arealet efter forhandling med ejeren og på fredningsnævnets bekostning.
6. Ejeren forpligter sig og efterfølgende ejere af ejendommen til ingensinde at lede eller tillade, at der ledes spildevand af nogen art over strandarealet.

7. For fredningen kræves en erstatning på 3000.- kr. Beløbet ønskes udbetalt, når fredningsoverenskomsten er godkendt af fredningsmyndighederne og tinglyst uden præjudicerende retsanmærkning om pantegæld.
8. Strandarealet vil nærmere blive angivet på et af en landinspektør på naturfredningsnævnets bekostning udfærdiget kort, der vil blive vedhæftet fredningsoverenskomsten, ligesom en genpart af kortet ved nævnets foranstaltning vil blive henlagt i ejendommens akt på tinglysningskontoret.
9. Såsnart overenskomsten måtte være tiltrådt af fredningsnævnet, kan den tinglyses servitutstiftende på matr. nr. 4b, 28b, 14b og 14c Hov by og sogn. Påtaleretten skal tilkomme naturfredningsnævnet for Svendborg amt.
10. Forsåvidt fredningstilbudet ikke er endelig tiltrådt af fredningsmyndighederne senest den 1. maj 1961, er ejeren ikke mere bundet ved dette tilbud, og aflysning af overenskomsten skal derefter finde sted efter ejerens begæring og på naturfredningsnævnets bekostning.

Hov, den 16. 7. 1960

Ifølge Tildragelse Poul Steenager Pedersen

Formand for Fredningstilbudets udvalg

Naturfredningsnævnet for Svendborg amt, den 16. 7. 1960

P. S. Nielsen

Dige

Herluf Rasmussen

U D S K R I F T

af

protokol nr. VIII for naturfredningsnævnet for Svendborg amt.

-----00000-----

År 1960 den 16. juli afholdt nævnet møde i Hov, hvor da foretoges:

frs. 64/1960

Spørgsmål om fredning af det til matr. nr. 4b, 14c og 28b af Hov by og sogn hørende strandareal.

For nævnet mødte formanden, dommer Kaj Dige, det amtsrådsvalgte medlem, amtsrådsmedlem, gårdejer Herluf Rasmussen, og det kommunevalgte medlem, gårdejer Rasmus Nielsen.

For amtsrådet mødte amtsrådsmedlemmerne, proprietær H.E.Han-

sen og sognerådsformand Aksel Jørgensen.

For ejerinden mødte dennes ægtefælle A. Steenager Petersen, iflg. fuldmagt.

Der fremlagdes:

A. Fuldmagt for O. Steenager Petersen,

B. Fredningstilbud,

C. Tingbogsattest, hvoraf fremgår, at ejendommen er ubehæftet.

Det fremlagte fredningstilbud tiltrådtes af nævnet ved medlemmernes underskrift.

Der afsagdes herefter sålydende

K E N D E L S E

Da det skønnes af væsentlig betydning for almenheden, at der tilsikres denne en uigenkaldelig ret til ophold på og badning fra det til fru Andrea Margrethe Pedersens ejendom matr. nr. 4b,14c og 28b af Hov by og sogn hørende strandareal med ca. 150 m kystlinie vil dette være at frede på de i fredningsoverenskomst af 16. juli 1960 mellem ejerinden og nævnet indeholdte vilkår.

I erstatning tillægges der ejeren 3000 kr., der udredes med halvdelen af statskassen og halvdelen af Svendborg amtsfond.

Erstatningen kommer til udbetaling, når overenskomsten og nærværende kendelse er tinglyst uden præjudicerende anmærkning om pantegæld.

Dige. Rs. Nielsen. Herluf Rasmussen.

Kendelsen oplæstes.

Mødet hævet.

Dige.

-----00000-----

Udskriftens rigtighed bekræftes.

Naturfredningsnævnet for Svendborg amt, den
20. juli 1960.

Stj

M

Indført i tinglysningsdagbogen for retten
i Rudkøbing den 22 juni 1960.

TINGLYST

Gebyr: § : Kr. Ø.
§ : - -
§14¹ : - -
§14² : 3 - -
3 Kr. Ø.

skrives: *Se kronen.*

Stempel-og gebyrfri i mfr.
af lovbekendtg. nr. 106 af
21. marts 1959

Anmelder: Naturfrednings-
nævnet for Svendborg amt.

Det ved foranstående kendelse fredede strandareal er
indtegnet på vedhæftede kort, hvoraf en genpart hedes henlagt i ejen-
dommens akt.

Naturfredningsnævnet for Svendborg amt, den 19. juni
1961.

Sverre Mondrup
Sverre Mondrup,
suppl.

Indført i tinglysningsdagbogen for retten
i Rudkøbing den 20 juni 19 61.

TINGLYST

Topens kort. Bergrør med frede.

Dommeren i Rudkøbing

Gebyr: § : Kr. Ø.
§ : - -
§14¹ : - -
§14² : 3 - -
3 Kr. Ø.

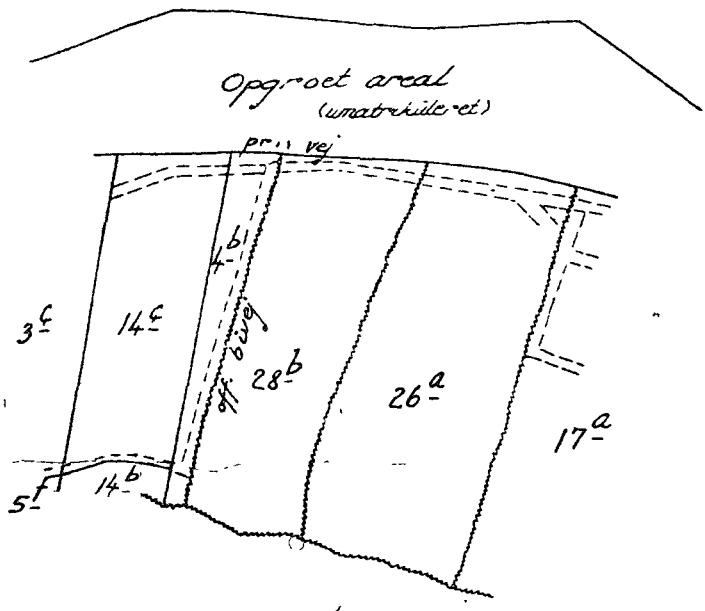
A. F. Holm
A. F. Holm

skrives: *Se kronen*

Jordlaminierens genpartkalkuleret. Til kort.



Strander



Navn

19

d.

Matr. nr. 4^E, 14^E, 26^a og 28^b
Hov Ejerlav,
Hov Sogn,
Langelands Nørre Herred,
Svendborg Amt.

Udfærdiget i juni 1961 til brug ved tinglysning af deklaration
om fredning af strandareal.

M. Klackebraug
Landskabssektor

Målestørrelse 1:4000
Afs. 24/1960

Jensen & Kjoldskov A.S.

Denne kort-g... part er nøjagtig genpart af det oprindelige kort vedrørende...
mtr. nr.
attesteres herved.
Y-1 floj

DISPENSATIONER>

Afgørelser – Reg. nr.: 07805.00

Dispensationer i perioden: 12-03-1996

**Fredningsnævnet
for
Fyns Amt**

REG. NR. 7805.00.

Toftevej 31, 5610 Assens
Tlf. 64 71 10 20 - Telefax 64 71 55 20

Dato: 12/03-96
Frs. 58/95

Dansk Ornitologisk Forening
v/Ole Tønder
Jens Juels Vej 32, st.
5230 Odense M.

Ved ansøgning fremsendt gennem Fyns Amt den 21. december 1995 har De ansøgt om tilladelse til opsætning af net til fangst af småfugle på ejendommene matr. nr. 4-b, 14-c og 28-b Hov by, Hov, matr. nr. 26-a smst. og matr. nr. 1 smst.

Alle 3 ejendomme er omfattet af fredningskendelser, der alle har til formål at sikre, at arealerne er tilgængelige for offentligheden.

På ejendommen matr. nr. 4-b, 14-c og 28-b Hov by, Hov, opsættes ca. 2 net. Ejeren har her givet tilladelse.

På ejendommen matr. nr. 26-b Hov by, Hov, opsættes ca. 1 net. Ejeren har også her givet tilladelse.

På ejendommen matr.nr. 1 Hov by, Hov, opsættes ca. 10 net. Ejeren har her ønsket at vente med sin afgørelse, indtil fredningsnævnets eventuelle tilladelse foreligger.

Nettene anbringes i perioden fra midt i marts 1996 til 31. maj 1996 med det formål at registrere fugletrækket regelmæssigt. Nettene er ca. 2 meter høje og opsættes i sektioner på 5-10 meter i forbindelse med småkrat og buske.

Fuglene fanges og ringmærkes kun af personer med gyldig licens fra Zoologisk Museum.

Fredningsnævnet har indhentet en udtalelse fra Tranekær kommune, der i skrivelse af 16. februar 1996 har udtalt, at man ikke vil udtale sig imod det ansøgte.

Jnr SN 1996 - 1211/7 - 0001.

Fyns Amt har ligeledes i fremsendelsesskrivelsen indstillet, at det ansøgte tillades.

Fredningsnævnet skal udtale:

Fredningsnævnet meddeler herved tilladelse til, at de ansøgte net opstilles i perioden marts 1996 til 31. maj 1996.

Fredningsnævnets afgørelse, der er enstemmig, er truffet i medfør af naturbeskyttelseslovens § 50.

Fredningsnævnet skal bemærke, at der udover tilladelse fra eventuelt andre offentlige myndigheder også kræves tilladelse fra ejerne af de pågældende ejendomme.

Nævnets afgørelse kan i medfør af naturbeskyttelseslovens § 78, stk. 2, indbringes for Naturklagenævnet af de i samme lovs § 86 nævnte klageberettigede. Klagen indgives til fredningsnævnet, der videresender klagen til Naturklagenævnet.

Klagefristen er 4 uger fra den dag, afgørelsen er meddelt den klageberettigede.

Tilladelsen må ikke udnyttes, før ovennævnte frist er udløbet.

S. Raunholt

Afgørelse af 14. maj 2020

Dispensation til opsætning af affaldsø v/Hou Nordstrand

Svendborg Kommune har som led i det forpligtende samarbejde på vegne af Langeland Kommune ved mail af 24. september 2019 fremsendt en ansøgning om dispensation til opstilling af en affaldsø på en umatrikuleret grund på adressen Houvej 103, 5953 Tranekær.

Der har været foretaget besigtigelse i sagen den 14. maj 2020.

Sagsfremstilling

Langeland Kommune har i ansøgningen ligeledes dateret den 24. september 2019, der indeholder oversigtskort og visualiseringer af den omhandlede affaldsø og den påtænkte placering, blandt andet oplyst:

" ...

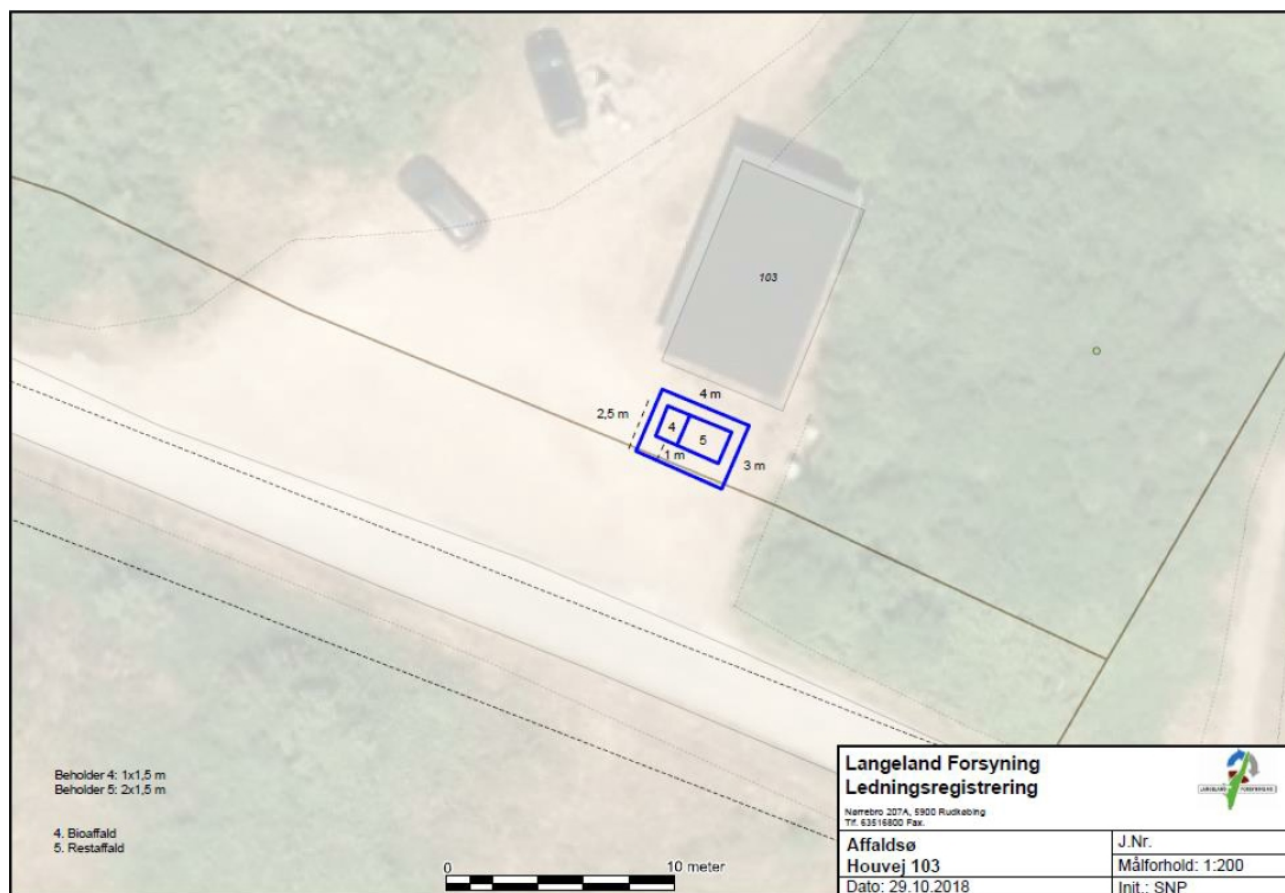
I forlængelse af et nyt husholdningsaffaldsregulativ for Langeland Kommune, der er godkendt 8.10.2018 af kommunalbestyrelsen skal der opsættes affaldsøer i sommerhusområderne på Langeland.

Affaldsøerne er en del af at få genanvendelsesprocenten hævet til nationalt niveau på 50 % i 2022, hvilket vi har erfaring for kan ske ved sortering i en rest affaldsfraktion, en bionedbrydelig fraktion sammen med indsamling af pap/papir, glas og metal. Der er tidligere opnået dispensation til opsætning af en affaldsø i Ristinge området.

Øerne består af stål containere malet mørkegrønne for at visuelt skjule dem bedst mulig. De tømnes af en lastbil via en kran og står direkte på jorden. Herved sikres minimum gener for naturen og samtidig at containere kan renholdes bedst muligt. Under containerne etableres der flisebelægning med en bagkant, som containerne støtter imod. Herved kan arealet renholdes og containerne stilles på lige linje. Det er yderst vanskeligt at få placeret disse affaldsøer med en god dækning i udlagte sommerhusområder. Der er søgt at tage al muligt hensyn til at prøve at placere dem udenfor kystbeskyttelsesområder, men en af udfordringerne er at mange af sommerhusområderne på Langeland ligger meget kystnært.

For denne affaldsø placeret på Houvej 103, 5953 Tranekær er der efter dialog med Fredningsmyndighederne i Svendborg, Kystdirektoratet samt § 3 Natur i Svendborg fundet et areal ved eksisterende parkeringsplads og ved siden af toilethus (fra 1972) og eksisterende skraldestativer, hvor opsætningen vil give mindst gene, men også opfylde nærhedskrav til beboerne i dele af området. Denne ø, kombineret med andre øer i området, hvor det er lykket at få de fleste flyttet ud af kystbeskyttelseszonen, men desværre ikke alle.

Vedhæftet tegning af affaldsøen med 2 containere- til hhv. bioaffald, restaffald. Der er kun valgt 2 containere for at minimere belastningen i området og sikre mindst muligt visuel indflydelse. Disse to beholdere vil være med til at sikre at turister der kommer til Hou for at bade i området ligeledes kan komme af med deres affald. Beholderne vil blive forsynet med automatiske meldere for fyldningsgrad, således, at der sikres at der ikke flyder affald grundet overfyldning da tømning kan foretages hyppigere og ud fra data fra affaldscontainerne.
 ...”



Den påtænkte placering af det ansøgte er vist med blå streg.

Langeland Kommune har supplerende i mail af 26. november 2019 blandt andet oplyst:

” ...

Placeringen er udvalgt, da der allerede er aktivitet i området i form af toiletbygningen og allerede opsatte skralde spande. Etableringen af affaldsøen er tænkt til at understøtte dette og understøtte offentlighedens brug af området med øge affaldskapacitet og affaldssortering på området. Ifølge Svendborg Kommunes besigtigelse og vurdering vil en affaldsø ikke ændre tilstanden af området, se vedlagte mail fra Ronja N Pedersen d. 26. september kl. 14:56

En placering på matrikel 34a vil enten også være indenfor fredningen og ude i et naturskønt område, det grønne område.

Øst for det grønne område, nord for nr. 1, er en sti som ikke kan bære den tunge trafik fra renovationsbilen.

Udenfor det fredede område kunne følgende områder være mulige;

En placering i det blå område vil være meget tæt på sommerhuset, nr. 1 imellem 10 og 15 meter. En sådan placering vurderes at være til stor gene for brugerne af sommerhuset.

En placering i det røde område vil ligeledes være tæt på både sommerhus nr. 1 og 2A, som vil have imellem 15 og 18 meter til affaldsøen. En sådan placering vurderes at være til stor gene for brugerne af sommerhusene.

Nord for det røde område er det Langeland Kommunes vurdering at pladsen ikke er tilstrækkelig.



Med den valgte placering er der standsningsmulighed for sommerhusbrugerne fra Vesterled og mulighed for at øvrige bilister kan passere standsende biler og renovationsbilen som tømmer containerne.
..."

Svendborg Kommune har som led i et forpligtende samarbejde mellem kommunen og Langeland Kommune efter lov om forpligtende kommunale samarbejder afgivet en indstilling, som er vedhæftet samme mail men dateret den 25. oktober 2019. I indstillingen, der indeholder oversigtskort og visualisering af placeringen af det ansøgte, har kommunen blandt andet udtalt:

" ...

Der er kun valgt 2 containere, for at minimere belastningen i området og sikre mindst mulig visuel indflydelse. Affaldsøen vil samtidig sikre, at turister der kommer til Hou for at bade kan komme af med deres affald.

Den ønskede placering er således valgt ud fra let tilgængelighed for de besøgende og sommerhusområdets beboere ved en eksisterende p-plads og toilethus ud til vej til Hou Strand – se nærmere vedlagte ansøgning.

...

Andre beskyttelsesinteresser i området

Det fremgår af ansøgningen, at Langeland Kommune særskilt har søgt Kystdirektoratet om dispensation fra strandbeskyttelseslinjen og afventer svar herfra.

Der foreligger desuden beskyttet §3-natur (strandeng, beskyttet efter naturbeskyttelseslovens §3) på det fredede naturområde, hvor affaldsøen ønskes opført. I henhold til §3 må der ikke foretages ændring af tilstanden på arealer omfattet af lovgivningen. Det vurderes, at opførelse af affaldsøen på det angivne sted, ikke vil føre til en ændring af tilstanden på strandengen. Denne vurdering er baseret på Svendborg Kommunes besigtigelse den 24. september 2019, hvor det kunne konstateres, at arealet ligger lige ud til adgangsvejen, til den nordlige del af sommerhusområdet. Området helt op mod vejen er slidt efter kørsel/parkering med biler, og den bevoksning der findes mellem vejen og toiletbygningen, består af følgende arter: Alm. Rapgræs, Hundegræs, Purløg, Hvid snerre, Glat vejbred, Tusindfryd, Mælkebøtte, Krybende potentil, Grå bynke, Rød tvetand, Lancet vejbred, Høstborst og et enkelt eksemplar af Hyrdetaske. Flere af arterne er problemarter, markeret med # på feltskemaet, og ingen er indikatorart for strandeng.

Det vurderes på denne baggrund at, opsætning af affaldsø ikke kommer til at ændre tilstanden på strandengen på det angivne sted, og projektet kræver derfor ikke en dispensation fra naturbeskyttelseslovens §3.

Kommunens begrundelse for indstilling

Svendborg Kommune har den 17. oktober 2019 besigtiget området for en vurdering af, hvorledes en affaldsø vil syne i landskabet ud mod vej og strand. Den ansøgte placering - i udkanten af det fredede naturområde og i kanten af det beskyttede §3-område ud mod vejen – ligger tæt op ad en eksisterende større toiletbygning, et grusbelagt p-areal samt et opsat bordebænkesæt.

...

Det er Svendborg Kommunes vurdering, at den ansøgte affaldsø i mørkgrønne farver ikke er så voldsomt et anlæg, at det vil skæmme naturområdet, da det opsættes tæt ved eksisterende toiletbygning og vender ud mod vejen. Den foreslåede placering vurderes ydermere hensigtsmæssig i forhold til tilgængelighed for både brugere og for renovation.

Fredningens formål er en sikring af strandarealet og offentlighedens adgang dertil. Det er vurderes, at affaldsøen - med dens placering tæt ved vej/p-plads og tilgængelighed for områdets brugere/beboere - kan være med til at holde området fri for affald og dermed vil være til gavn for det fredede og beskyttede strandareal.

Samlet set vurderer Svendborg Kommune, at ansøgning om etablering af affaldsø på Houvej 103 ved Hou Nordstrand ikke strider imod fredningens omfang og formål.

Svendborg Kommune vil derfor gerne indstille til Fredningsnævnet for Fyn om at give dispensation til det ansøgte.

..."

Kystdirektoratet har ved afgørelse dateret den 6. januar 2020 meddelt dispensation i medfør af naturbeskyttelseslovens § 65b, stk. 1, jf. stk. 5 til etablering af det ansøgte. Af Kystdirektoratets afgørelse fremgår blandt andet:

" ...

Ejendommen er beliggende i/op til Natura 2000-område nr. 116 - Centrale Storebælt (habitatområde nr. 100), jf. bekendtgørelse nr. 1595 af 6. december 2018 om udpegning og administration af internationale naturbeskyttelsesområder samt beskyttelse af visse arter.

...

Begrundelse for afgørelsen

Det ansøgte ligger inden for strandbeskyttelseslinjen og forudsætter derfor dispensation efter naturbeskyttelsesloven.

Det er Kystdirektoratets vurdering, at den ansøgte placering vil kunne accepteres i forhold til de kystlandskabelige interesser, der skal varetages ved strandbeskyttelseslinjen, hvorfor der hermed dispenseres til det ansøgte.

Direktoratet har ved afgørelsen lagt afgørende vægt på, at placeringen sker på mod en eksisterende bygning og landværts denne, og at der er tale om et relativt begrænset anlæg.

Det er Kystdirektoratets vurdering, at det ansøgte ikke i sig selv, eller i forbindelse med andre planer og projekter, kan påvirke Natura 2000-området væsentligt. Det ansøgte vil ikke ødelægge eller beskadige leve- eller voksesteder for de arter, der indgår i udpegningsgrundlaget.

Det ansøgte vil endvidere efter Kystdirektoratets vurdering ikke medføre beskadigelse/ødelæggelse af plantearter eller yngle- eller rasteområder for de dyrearter, der fremgår af habitatdirektivets bilag IV.

..."

Fredningen

Området ligger inden for fredningen af Øren, der blev fredet ved Fredningsnævnets kendelse af 16. juli 1960. Fredningen indeholder følgende bestemmelser af betydning for sagen:

" ...

2. Strandarealet skal fremtidigt henligge i sin naturlige tilstand uden bebyggelse eller beplantning af nogen art. Fredningen er dog ikke til hinder for, at ejeren, og hvem han dertil måtte bemyndige, henter sand og grus mv. ved strandkanten idet omfang, dette hidtil måtte være sket.

...

3. På strandarealet skal sømmelig adfærd iagttages. Unødig støj skal undgås. Anvendelse af radio, grammofon, og musikinstrumenter er forbudt. Anvendelse af radio, grammofon og musikinstrumenter er forbudt. Henkastning af papir og andet affald, herunder fyld, samt anden urenlighed er forbudt.

..."

Høring

Danmarks Naturfredningsforening har i mail af 18. november 2019 udtalt blandt andet:

" ...

DN kan om nødvendigt godt acceptere den konkrete placering af en affaldsø ved toiletbygningen på det fredede område.

Men vi finder ikke at valget er i tråd med det løfte Langeland Kommune har givet os i Grønt Råd om at afsøge andre mulige placeringer.

Det fremgår således ikke af sagen hvilke andre placeringer der er afsøgt og hvorfor det er placeringen i det fredede område der er valgt. Da affaldsøen primært skal betjene sommerhusene ved Vesterled, som sammen ejer Vesterled 2, Hou Ejerlav, Hou matr. 34a kunne affaldsøen muligvis også placeres der, som jo er ved indkørslen til sommerhusene ? .
..."

Dansk Ornitologisk Forening og Friluftsrådet har valgt ikke at udtale sig.

Fredningsnævnets begrundelse og afgørelse

Under hensyn til karakteren af området umiddelbart omkring den valgte placering, herunder den allerede eksisterende toiletbygning samt til udformningen af affaldsøen og dens størrelse, finder et enigt fredningsnævn ikke, at det ansøgte strider mod fredningens formål. Der meddeles derfor tilladelse i overensstemmelse med det ansøgte.

Under hensyn til det af Svendborg Kommune og det i Kystdirektoratets afgørelse oplyste er naturbeskyttelseslovens § 50, stk. 2 og 3 ikke til hinder for den meddelte tilladelse.

Dispensationen er givet i medfør af naturbeskyttelseslovens § 50, stk. 1.

Der kan klages over denne afgørelse til Miljø- og Fødevarerklagenævnet. Klagefristen udløber 4 uger efter, at afgørelsen er meddelt.

Klage skal ske via nævnets klageportal, som findes på dette link:

<https://kpo.naevneneshus.dk/Public/Home/ChooseLoginProvider?returnUrl=https://kpo.naevneneshus.dk/External>, hvor der også er nærmere vejledning i klageproceduren.

Det er en betingelse for Miljø- og Fødevarerklagenævnets behandling af en klage, at den, der klager indbetaler et gebyr på 900 kr. for privatpersoner og 1.800 kr. for virksomheder og organisationer. Der kan findes nærmere vejledning om betaling af klagegebyr på Nævnenes hus' hjemmeside www.naevneneshus.dk.

Tilladelsen må ikke udnyttes før klagefristen er udløbet, eller behandling af en eventuel klage måtte være afsluttet.

Tilladelsen bortfalder, hvis den ikke er udnyttet inden 3 år efter, den er givet, jf. naturbeskyttelseslovens § 50, stk. 1, jf. § 66, stk. 2.



Anni Højmark
formand