

Afgørelser – Reg. nr.: 07756.00

Fredningen vedrører: Hadeborg Bakke

Domme

Taksationskommissionen

Naturklagenævnet

Overfredningsnævnet

Fredningsnævnet

11-12-1989

Kendelser

Deklarationer

OVERFREDNINGSNÆVNET >

År 1989 den 11. december afsagde fredningsnævnet for Bornholms
amts fredningskreds følgende

K E N D E L S E

i sag nr. 159/1987 om fredning af Klintebakken i Aakirkeby kom-
mune.

Danmarks Naturfredningsforening har ved skrivelse af 7. oktober 1987 rejst fredningssag for Klintebakken (Hadeborg Bakke) med omgivelser.

Det areal, der ønskes fredet, er efter forslaget - således som dette er ændret under sagens behandling for fredningsnævnet - ca. 13 ha stort og ligger ca. 1 km syd for Aakirkeby. Det udgør en del af ejendommene matr. nr. 349 a, 274 c, 275 b, 290 a, 349 f, 274 a, 349 b, 350 a og 274 b Aakirkeby markjorder og matr. nr. 20 c Aaker, samt et areal på 3000 m² udlagt som ridesti og 200 m² offentlig vej.

Arealet er kuperet og stejlt i nord/sydlig retning. Terrænets toppunkt i nord består af granitformationen Klintebakken, som i mosaik fremstår med blottede granitblokke, forskellige dværgbuske, bl. a. hedelyng, og en varieret træbestand, overvejende selvsåninger af forskellig alder. Mod syd og vest går terrænet over i arealer i landbrugsmæssig omdrift. Mod sydvest domineres området af et åbent sandstensbrud (Balkakvartsit).

Formålet med fredningen er at sikre de geologiske værdier og de forskellige naturtyper og at åbne arealerne for offentligheden ved færdselsret ad et nærmere fastlagt stinet.

Som begrundelse for fredningspåstanden har Danmarks Naturfredningsforening anført, at området i geologisk henseende er af særlig interesse, fordi det ligger i grænsezonen mellem det nord-skandinaviske grundfjeldsområde, der især består af granit og gnejs, og det mellemeuropæiske sænkingsområde, hvor grundfjeldet er dækket af tykke lag af sandsten, ler og kalk. Området er placeret langs den bornholmske hovedforkastning, hvor der i tidens løb er sket voldsomme brud i jordskorpen. Herved er den geologiske lagfølge blevet brudt, og de tre bjergarter granit Nexøsandsten og Balkakvartsit findes i dag side om side. Bakkeområdet er derfor en klassisk geologisk lokalitet, som besøges af videnskabsfolk og anvendes til undervisningsbrug. Plantesamfundene i området er i dag truet af en udvikling mod skov, som strider mod ønsket om størst mulig floramæssig varians og mod ønsket om at anskueliggøre de geologiske interesser i området, og for at bremse

op for en udvikling fra dværgbusksamfund mod sluttet skov anses plejeforanstaltninger for nødvendige.

Området ligger i landzone, og i "Forslag til fredningsplan", sektorplanlægning, Bornholms amtskommune, januar 1985, er det udlagt som "særligt beskyttelsesområde" med målsætningen, at andre former for udnyttelse underordnes og reguleres eller om nødvendigt helt forhindres, således at naturbeskyttelsen sikres.

Rejsningen af fredningssagen har været bekendtgjort den 4. november 1987 i Statstidende, Bornholms Tidende og Bornholmeren.

Fredningsnævnet har afholdt besigtigelse og offentligt møde den 7. december 1987 og har senere yderligere besigtiget arealet med henblik på fastlæggelse af stierne.

Skov- og Naturstyrelsen, Bornholms amtsråd og Aakirkeby kommunalbestyrelse har anbefalet fredningen.

Gårdejer Kaj Nielsen, matr. nr. 290 a m.fl. Aakirkeby markjorder har ønsket, at fredningen begrænses til selve Klintebakken.

Under forhandlingerne har der været fremsat ønske om, at grænserne for de fredede arealer så vidt muligt følger de enkelte ejendoms matrikulære grænser. Herved er inddraget yderligere arealer under fredningen, idet matr. nr. 274 c og dele af umatrikuleret offentlig vej og ridesti er medtaget.

Aakirkeby kommune har givet afkald på retten til råstofindvinding i stenbruddet på matr. nr. 349 a.

Fredningsnævnets afgørelse:

Fredningsnævnet finder, at fredningen bør gennemføres med enkelte ændringer af de foreslåede fredningsbestemmelser og således, at fredningen omfatter de på vedlagte kort viste arealer.

Fredningsnævnet har ikke fundet tilstrækkelig grund til at medtage matr. nr. 275 a og 276 Aakirkeby markjorder - som oprindeligt

var foreslået fredet - idet disse arealer ligger adskilt fra de øvrige arealer, men har anset det for hensigtsmæssigt så vidt muligt at lade fredningen følge matrikelgrænserne. Herved er også nogle mindre arealer af matr. nr. 288 a Aakirkeby markjorder og 20 a Aaker udgået af det oprindelige fredningsforslag.

T H I B E S T E M M E S :

De på vedlagte kort angivne arealer af matr. nr. 349 a, 274 c, 275 b, 290 a, 349 f, 274 a, 349 b, 350 a og 274 b Aakirkeby markjorder og matr. nr. 20 c Aaker samt 3000 m² ridesti og 200 m² offentlig vej pålægges følgende fredningsbestemmelser:

§ 1. Fredningens formål.

Fredningen har til formål

- at sikre og fastholde de geologiske værdier i området
- at sikre og udbygge anskueligheden af områdets geologiske værdier
- at bevare og udbygge kvaliteten af de naturtyper, som knytter sig til Klintebakken (Hadeborg Bakke)
- at muliggøre en herfor fornøden drift og pleje af de fredede arealer
- at åbne adgang for offentligheden til arealet ad et nærmere fastlagt stinet.

§ 2. Arealernes drift.

1. Arealerne må ikke jordbehandles, tilsås eller omlægges. Denne bestemmelse gælder ikke for:
 - a. arealer udlagt til have i tilknytning til eksisterende bebyggelse
 - b. arealer som anvendes landbrugsmæssigt
 - c. foranstaltninger som har et plejemæssigt sigte i overensstemmelse med fredningens formål.
2. Tilplantning må ikke finde sted, herfra dog undtaget havearealer.
3. Campering og teltning, herunder opstilling af camping- og beboelsesvogne er ikke tilladt. Dette kan dog ske i til-

slutning til beboelsesejendomme.

4. Gødskning eller brug af pesticier er ikke tilladt. Dette gælder dog ikke for havearealer og for arealer i landbrugsmæssig omdrift. Anvendelse af pesticider kan endvidere ske på de øvrige arealer i særlige tilfælde efter tilladelse fra fredningsnævnet.
5. Opsætning af hegn må kun finde sted i forbindelse med kreatur- og fårehold, og til eventuel markering af stier i plejeøjemed.
6. Etablering af pelsdyr- og fjerkræfarme, hjortefarme, fasanerier, drivhusgartnerier m.v. er ikke tilladt.

§ 3. Terrænændringer.

Ændringer i terrænet eller terrænformerne, udnyttelse af forekomster i jorden samt opfyldning og planering er ikke tilladt.

Med henblik på at anskueliggøre de geologiske forhold skal terrænændringer m.v. dog kunne foretages som et plejeindgreb.

§ 4. Bebyggelse m.v.

1. Der må ikke opføres yderligere bebyggelse. Om- og tilbygning til eksisterende ejendomme kan dog finde sted efter forud indhentet tilladelse fra fredningsnævnet.
2. Opstilling af boder, skure, master, transformerstationer, vindmøller m.v. og skæmmende indretninger må ikke finde sted, ligesom knallert- og motorbaner etc. ikke må etableres.
Opstilling af skure af midlertidig karakter i forbindelse med arealets drift eller pleje skal dog være tilladt.
3. Etablering af skydebaner og opstilling af skydeplatforme er ikke tilladt.
4. Der må ikke føres yderligere el-ledninger hen over arealet.

§ 5. Affald.

Henkastning af affald, herunder haveaffald, fyld m.v. er

ikke tilladt, og arealerne må ikke anvendes til oplags- eller losseplads, bilophugningsplads eller lignende.

§ 6. Almenhedens adgang.

Offentligheden har ret til at færdes til fods på de stier, der er vist på vedlagte kort. Denne bestemmelse medfører ingen begrænsning af offentlighedens adgangsret i medfør af naturfredningslovens § 55 og 56.

Stierne må ikke anvendes til knallertkørsel eller anden form for motoriseret kørsel, herfra dog undtaget kørsel i forbindelse med landbrugserhvervet og plejeforanstaltninger.

Det skal endvidere være tilladt at anvende den sydligste del af matr. nr. 349 a som parkeringsplads. Arealet er vist på vedlagte kort.

Der kan ved fredningsmyndighedernes foranstaltning foretages skiltning med ordensbestemmelser for den offentlige adgang, godkendt af fredningsnævnet.

§ 7. Naturpleje.

Fredningsmyndighederne kan lade uønsket opvækst fjerne og kan lade foretage anden form for pleje, f. eks. afgræsning med henblik på bevaring af en karakteristisk vegetation og eventuelt sprængning i den geologiske formation efter forudgående forelæggelse for fredningsnævnet med henblik på skabelse af ønskelige anskuelige geologiske profiler.

Hvis fjernelse af uønsket opvækst skønnes hensigtsmæssig, skal der forinden gives meddelelse til ejeren herom. Retten for fredningsmyndighederne til iøvrigt at udøve landskabspleje på arealer i privat eje er afhængig af en forudgående aftale herom med ejeren eller - såfremt aftale ikke opnås - af fredningsnævnets godkendelse af de påtænkte foranstaltninger.

§ 8. Dispensationer.

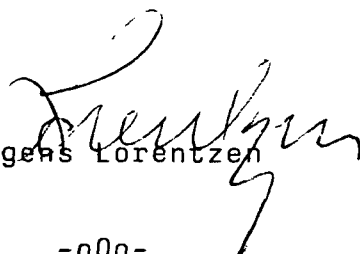
Dispensation fra bestemmelserne i § 2 - 6 kan meddeles efter reglerne i naturfredningslovens § 34, hvis det ansøgte ikke

vil komme i strid med fredningens formål.

Denne kendelse kan af ejerne, eventuelle brugere samt af Danmarks Naturfredningsforening og forskellige offentlige myndigheder påklages til Overfredningsnævnet, Slotsmarken 15, 2970 Hørsholm, inden 4 uger fra den dag, kendelsen er meddelt den pågældende.


Ulla Wollny

-oOo-


Mogens Lorentzen

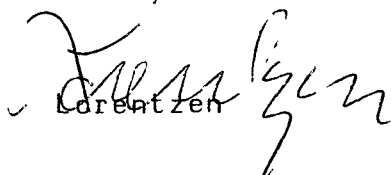
-oOo-

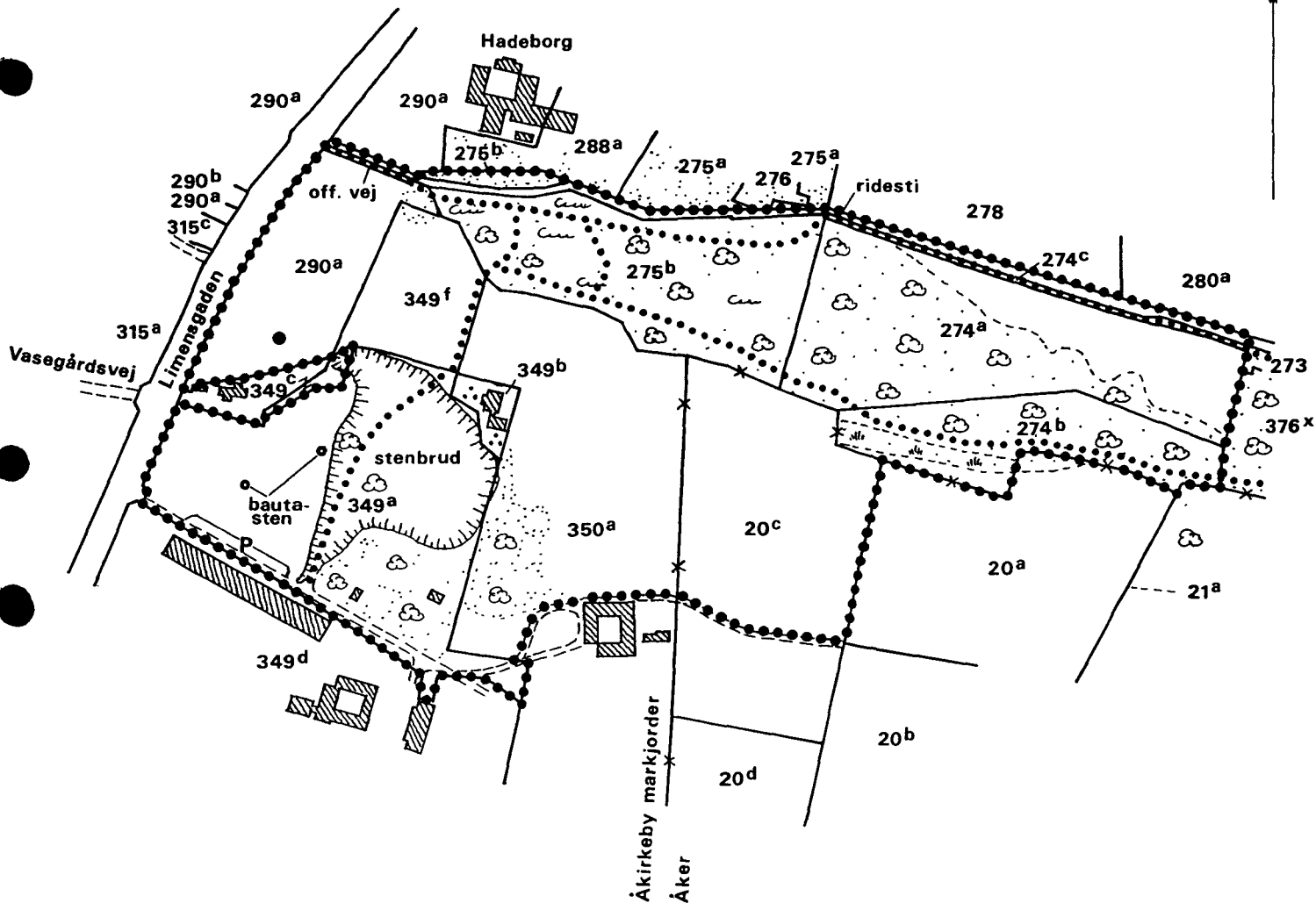

Aksel Jensen

-oOo-

Fotokopiens rigtighed bekræftes.

Fredningsnævnet for Bornholms amts fredningskreds,
den 11. december 1989.


Lorentzen



Fredning af Klintebakken,

matr.nr. 274^a, 274^b, 274^c, 275^b, 290^a,
 349^a, 349^b, 349^f, 350^a, Åkirkeby markjorder,
 og 20^c, Åker,

Åkirkeby kommune

Bornholms amt


Udarbejdet i maj 1989 af


Bornholms Amtskommune, Teknisk Forvaltning.


Signaturer


●●●● grænse for areal omfattet af fredning

..... sti


 bevokset areal

 eng

 bygninger

 have

1 : 4000



År 1989 den 11. december afsagde fredningsnævnet for Bornholms
amts fredningskreds sålydende

K E N D E L S E

om erstatning i sag nr. 159/1987 om fredning af Klintebakken i
Aakirkeby kommune.

Miljøministeriet, J. nr. SN
12116-0010
12 DEC. 1989
Akt. nr. 1.

ad

Ved en samtidig hermed afsagt kendelse har fredningsnævnet truffet afgørelse om fredning af et ca. 13 ha stort område ved Klintebakken (Hadeborg Bakke) i Åkirkeby kommune.

Formålet med fredningen er især at sikre de geologiske værdier og at bevare de forskellige naturtyper samt at åbne arealerne for offentligheden ved færdselsret ad et stinet på 1380 m.

De fredede arealer ligger i landzone og er i regionplanen udlagt til særligt landbrugsområde. I forslag til fredningsplan, sektorplanlægning, januar 1985, er området udlagt som særligt beskyttelsesområde med henblik på naturbeskyttelse.

Nogle af arealerne er omfattet af bestemmelserne i naturfredningsloven § 47 stk 1 om skovbyggelinie og nogle mindre arealer af bestemmelsen i § 53 om beskyttelseslinie omkring fortidsminder.

Åkirkeby kommune, der ejer en del af de fredede arealer og af stien, har frafaldet erstatning.

Iøvrigt tillægges der erstatning for fredningen med en grundtakst på 1.000 kr pr ha, dog mindst 500 kr, og 10 kr pr m for sti, idet der i det væsentlige er tale om eksisterende stier.

Erstatningsbeløbene er herefter følgende:


Kaj Nielsen	Matr. nr.	Ha	Sti	Arealerst.	Stierst.	Erst. ialt
Hadeborg	290-a,		m			
Limensgade 6	349-f og					
Åkirkeby	274-a	5,4	120	5.400 kr	1.200 kr	6.600 kr
Leif Grønnegaard						
Klintebovej 1						
Åkirkeby	349-b	0,1	0	500 kr		500 kr
Leif Johs. Jensen						
Rømersminde						
Klintebovej 3	350-a,					
Åkirkeby	274-b og					
	20-c	7,2	230	7.200 kr	2.300 kr	9.500 kr

16.600

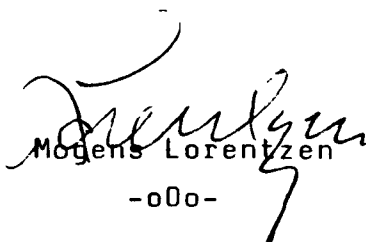
De tilkendte erstatninger forrentes fra kendelsens dato og indtil beløbene kan hæves med en årlig rente på 1% over Danmarks Nationalbanks diskonto.

Det samlede erstatningsbeløb udredes efter naturfredningslovens § 24 stk 1 af staten med 3/4 og af Bornholms amtskommune med 1/4.

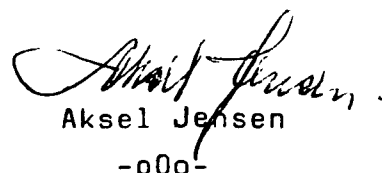
Fredningsnævnets afgørelse kan påklages af de ejere, hvis erstatningskrav er påkendt, samt af miljøministeren og Bornholms amtsråd til Overfredningsnævnet, Slotsmarken 15, 2970 Hørsholm, inden 4 uger fra den dag, kendelsen er meddelt den pågældende.


Ulla Wollny

-oOo-


Mogens Lorentzen

-oOo-


Aksel Jensen

-oOo-

Fotokopiens rigtighed bekræftes.

Fredningsnævnet for Bornholms amts fredningskreds,
den 11. december 1989.


Lorentzen

DISPENSATIONER >

Afgørelser – Reg. nr.: 07756.00

Dispensationer i perioden: 21-06-1998 - 15-03-2004

Aakirkeby kommune
Ravnsgade 5
3720 Aakirkeby**GENPART** til, Skov- og Naturstyrelsen
til underretning, Naturfredningsregisteret Åbent 9.00 - 15.00
D. h. t. Deres skr. af
J. nr.**REG. NR. 7756.00**Modtaget i
Skov- og Naturstyrelsen

22 JUNI 1998

Den
Rettens nr. 14/1998

Deres J.nr.

Overfor fredningsnævnet er der ansøgt om tilladelse til at udføre naturpleje på Klintebakken syd for Aakirkeby. Projektet er nærmere beskrevet i det til nævnet fremsendte materiale.

Det fremgår af sagen, at de berørte arealer er omfattet af Fredningsnævntes kendelse af 11. december 1989 om fredning af Klintebakken i Aakirkeby kommune, hvis formål er:

- at sikre og fastholde de geologiske værdier i området,
- at sikre og udbygge anskueligheden af områdets geologiske værdier
- at bevare og udbygge kvaliteten af de naturtyper, som knytter sig til Klintebakken,
- at muliggøre en herfor fornøden drift og pleje af de fredede arealer,
- at åbne adgang for offentligheden til arealet ad et nærmere fastlagt stinet.

Det fremgår iøvrigt af kendelsens §§ 3 og 7:

"...

Med henblik på at anskueliggøre de geologiske forhold skal terrænændringer m.v. dog kunne foretages som et plejeindgreb.

...

Opsætning af hegn må kun finde sted i forbindelse med kreatur- og fårehold, og til eventuel markering af stier i plejeøjemed.

...

Fredningsmyndighederne kan lade uønsket opvækst fjerne og kan lade foretage anden form for pleje, f.eks. afgræsning med henblik på bevaring af en karakteristisk vegetation og eventuelt sprængning i den geologiske formation efter forudgående forelæggelse for fredningsnævnet med henblik på skabelse af ønskelige anskuelige geologiske profiler. Retten ...til iøvrigt at udøve landskabspleje på arealer i privat eje er afhængig af en forudgående aftale herom med ejeren eller - såfremt aftale ikke opnås - af fredningsnævnets godkendelse af de påtænkte foranstaltninger.

..."

I medfør af kendelsens § 6 godkender fredningsnævnet planerne for naturpleje, herunder planerne for afgravninger/blotninger på det fredede areal som skitseret på vedlagte kort. Placeringerne af afgravnings-/blotningsbælterne kan flyttes op til 5 m i forhold til de på kortet angivne placeringer uden fornyet forelæggelse for fredningsnævnet.

Nævnets afgørelse er enstemmig.

Efter lov om naturbeskyttelse § 66 stk. 2 bortfalder godkendelsen, såfremt den ikke er udnyttet inden 3 år fra dens meddelelse.

ad SW 1996-24/6-0001

Afgørelsen kan efter lov om naturbeskyttelse § 78 stk. 2 inddrages for Naturklagenævnet af offentlige myndigheder, Danmarks Naturfredningsforening og lokale foreninger og lignende, som har en væsentlig interesse i afgørelsen.

Klage indgives skriftligt til fredningsnævnet, Damgade 4 A, 3700 Rønne

Klagefristen er 4 uger fra den dag, afgørelsen er meddelt. En tilladelse må ikke udnyttes før udløbet af klagefristen. Er klage indgivet, kan tilladelsen ikke udnyttes, medmindre Naturklagenævnet bestemmer andet.

Opmærksomheden henledes på, at der eventuelt tillige kræves tilladelse fra andre myndigheder eller lodsejere til udførelsen af naturplejen.

Genpart af denne skrivelse er sendt til Skov- og Naturstyrelsen, Bornholms Amt, Danmarks Naturfredningsforening, Aakirkeby kommune samt berørte lodsejere.

F. Schønnemann

Skov- og Naturstyrelsen
Fredningsregisteret
Haraldsgade 53
2100 København Ø

Hovedmodtager
NaturBornholm
Grønningen 30
3720 Åkirkeby

Damgade 4a
3700 Rønne
Tlf. 5695 0145
Fax. 5695 0245

HER10021/Sagsbeh. HER
J.nr. 06.11.01.01.2000-1.8
Deres j.nr.

LWS.

15. marts 2004

Overfor fredningsnævnet er der ansøgt om tilladelse til på ejendommen matr.nr. 275-b, Aakirkeby markjorder, beliggende Klintebakken i Aakirkeby, at etablere en 12 m handicapvenlig gangbro med publikumsplatform oven på stien ved den blotlagte forkastningszone på Klintebakken. Det endelige projekt er nærmere beskrevet i det til nævnet fremsendte materiale.

Det fremgår af sagen, at området er omfattet af en fredningskendelse af 11. december 1989, der fastsætter blandt andet:

"...

Fredningen har til formål, at sikre og vedligeholde de geologiske værdier i området, at sikre og udbygge anskueligheden af områdets geologiske værdier..., at åbne adgang for offentligheden til arealet ad et nærmere fastlagt stinet...

Der må ikke opføres yderligere bebyggelse. Om- og tilbygning til eksisterende ejendomme kan dog finde sted efter forud indhentet tilladelse fra fredningsnævnet...

Opstilling af boder, skure, master, transformerstationer, vindmøller m.v. og skæmmende indretninger må ikke finde sted, ligesom knallert- og motorbaner etc. ikke må etableres...

Offentligheden har ret til at færdes til fods på de stier, der er vist på vedlagte kort.

..."

Fredningsnævnet har den 2. marts 2004 foretaget besigtigelse, hvorunder det blev oplyst, at projektet ønskes udvidet til også at omfatte en omlægning og udvidelse af indhegningen, der er opsat i afgrænsningsøjemed, således at indhegningen også omfatter et område umiddelbart nord for den blotlagte forkastningszone.

Efterfølgende har fredningsnævnet modtaget kortmateriale med angivelse af forløbet af den ønskede udvidelse af indhegningen og dennes placering i forhold til den ansøgte gangbro.

I medfør af § 50, stk. 1 i naturbeskyttelsesloven meddeler nævnet herved dispensation til etablering af den ansøgte 12 m gangbro med publikumsplatform i overensstemmelse med det for fredningsnævnet forelagte endeli-

ge projekt.

For så vidt angår den forelagte udvidelse af indhegningen ses denne ikke at overskride rammerne for den plejeplan som fredningsnævnet har godkendt ved skrivelse af 16. juni 1998 til Aakirkeby kommune. Fredningsnævnet har herefter intet at bemærke imod en udvidelse af indhegningen, idet det dog forudsættes, at offentligheden fortsat vil have adgang til det indhegnede areal ad låger, der står i forbindelse med det eksisterende stisystem.

Nævnets afgørelse er enstemmig.

Efter naturbeskyttelseslovens § 66, stk. 2 bortfalder tilladelsen, såfremt den ikke er udnyttet inden 3 år fra dens meddelelse.

Afgørelsen kan efter naturbeskyttelseslovens § 78, stk. 2 indbringes for Naturklagenævnet af offentlige myndigheder, Danmarks Naturfredningsforening og lokale foreninger og lignende, som har en væsentlig interesse i afgørelsen.

Klage indgives skriftligt til fredningsnævnet, Damgade 4A, 3700 Rønne.

Klagefristen er 4 uger fra den dag, afgørelsen er meddelt. En tilladelse må ikke udnyttes før udløbet af klagefristen. Er klage indgivet, kan tilladelsen ikke udnyttes medmindre Naturklagenævnet bestemmer andet.

Det er en betingelse for Naturklagenævnets behandling af Deres klage, at De indbetaler et gebyr på 500 kr. til Naturklagenævnet. Nævnet vil sende Dem en opkrævning på gebyret, når nævnet har modtaget Deres klage fra fredningsnævnet. Naturklagenævnet vil ikke påbegynde behandlingen af klagen, før gebyret er modtaget. Vejledning om gebyrordningen kan findes på Naturklagenævnets hjemmeside www.nkn.dk/klagegebyr.htm.

Opmærksomheden henledes på, at der eventuelt tillige kræves tilladelse fra andre myndigheder til udførelsen af projektet.

Genpart af denne skrivelse er sendt til Skov- og Naturstyrelsen, Bornholms Regionskommune, Miljø og Natur og Danmarks Naturfredningsforening.

F. Schønnemann

Genpart til : Skov- og Naturstyrelsen Fredningsregisteret
Til Deres orientering.

FREDNINGSNÆVNET FOR BORNHOLM

By- og Landskabsstyrelsen
Haraldsgade 53
2100 København Ø

Hovedmodtager
Trine Edlich
Skovlyporten 4, -4
2840 Holte

v/ Dommeren på Bornholm
Damgade 4 A
3700 Rønne
Tlf. 5695 0145
Fax. 5695 0245
bornholm@domstol.dk
www.domstol.dk/bornholm

00001024/Sagsbeh. HER
J.nr. 8902-1.2008.5.4
Vedr.

27. juni 2008

Overfor fredningsnævnet er der ansøgt om tilladelse til på ejendommen matr. nr.275-b Aakirkeby markjorder, at udtage sandstensprøver. Projektet er nærmere beskrevet i det materiale, der er sendt til fredningsnævnet.

Det fremgår af sagen, at området er omfattet af en den 11. december 1989 afsagt fredningskendelse, der fastsætter blandt andet:

".....

Fredningen har til formål
at sikre og fastholde de geologiske værdier i området
at sikre og udbygge anskueligheden af områdets
geologiske værdier

...

Ændringer i terrænet terrænformer, udnyttelse af forekomster i jorden samt opfyldning og planering er ikke tilladt
Med henblik på at anskueliggøre de geologiske forhold i området skal terræændringer dog kunne foretages som et plejeindgreb

...

Dispensation for bestemmelserne i § 2-6 kan meddeles efter reglerne i naturfredningslovens § 34, hvis det ansøgte ikke kommer i strid med fredningens formål.

....."

Danmarks Naturfredningsforening har meddelt ikke at have bemærkninger til det ansøgte.

Miljøcenter Roskilde har i skrivelse af 22. maj 2008 meddelt, at ansøgningen ikke giver anledning til bemærkninger under forudsætning af, at prøveudtagningen ikke får større omfang end det under sagen oplyste, og at udtagningsstederne placeres så diskret som muligt i udkanten af den geologiske formation.

I medfør af § 50, stk. 1 i naturbeskyttelsesloven meddeler nævnet herved dispensation til udførelse af projektet på vilkår, at udtagningen sker efter nærmere aftale med lodsejeren Bornholms Regionskommune og på en sådan måde, at indgrebet efterfølgende ikke er synligt, herunder at prøverne udtages i umiddelbar nærhed af det vandfyldte brud i området.

Nævnets afgørelse er enstemmig.

Efter naturbeskyttelseslovens § 66, stk. 2 bortfalder tilladelsen, såfremt den ikke er udnyttet inden 3 år fra dens meddelelse.

Afgørelsen kan efter naturbeskyttelseslovens § 78, stk. 2 indbringes for Naturklagenævnet af Dem, offentlige myndigheder, Danmarks Naturfredningsforening og lokale foreninger og lignende, som har en væsentlig interesse i afgørelsen.

Klage indgives skriftligt til fredningsnævnet, Damgade 4A, 3700 Rønne.

Klagefristen er 4 uger fra den dag, afgørelsen er meddelt. En tilladelse må ikke udnyttes før udløbet af klagefristen. Er klage indgivet, kan tilladelsen ikke udnyttes medmindre Naturklagenævnet bestemmer andet.

Det er en betingelse for Naturklagenævnets behandling af Deres klage, at De indbetaler et gebyr på 500 kr. til Naturklagenævnet. Nævnet vil sende Dem en opkrævning på gebyret, når nævnet har modtaget Deres klage fra fredningsnævnet. Naturklagenævnet vil ikke påbegynde behandlingen af klagen, før gebyret er modtaget. Vejledning om gebyrordningen kan findes på Naturklagenævnets hjemmeside www.nkn.dk/klagegebyr.htm.

Opmærksomheden henledes på, at der eventuelt tillige kræves tilladelse fra andre myndigheder til udførelsen af projektet.

Genpart af denne skrivelse er sendt til By- og Landskabsstyrelsen, Bornholms Regionskommune, Natur og Miljø, Miljøcenter Roskilde, Danmarks Naturfredningsforening og Dansk Ornitologisk Forening.

Henrik Engell Rhod

Genpart til : By- og Landskabsstyrelsen
Til orientering

Modtaget

23 MAJ 2008

Retten på Bornholm

.....
MILJØMINISTERIET

Miljøcenter Roskilde

Fredningsnævnet for Bornholm
Retten på Bornholm
Damgade 4 A
3700 Rønne

Vand- og naturområdet
J.nr. ROS-412-00387
Ref. lanth
Den 22. maj 2008

Ansøgning om dispensation til udtagning af sandstensprøver - ejendommen matr. nr. 275b Aakirkeby Markjorder

Ansøgning

Bornholms Regionskommune har ved mail af 15. maj 2008 fremsendt en ansøgning fra geologistuderende Trine Edlich om dispensation til udtagning af sandstensprøver i Strøby Sandstensbrud.

Det fremgår af ansøgningen, at prøverne vil blive udtaget så diskret som muligt.

Ved telefonisk henvendelse til ansøger er det blevet oplyst, at der ønskes udtaget 3 prøver med en omtrentlig størrelse på 10 cm x 10 cm med en dybde på op til 10 cm. Prøverne vil blive søgt udtaget i udkanten af formationen, hvor der er en del tilgroning. Prøverne udtages ved manuel udhugning

Fredningsforhold

Strøby Sandstensbrud er omfattet af fredningskendelsen "Fredning af Klin-tebakken i Aakirkeby Kommune" fra 11. december 1989.

Et af fredningens formål er at sikre og fastholde de geologiske værdier i området. Herudover fremgår bl. a. af kendelsen, at ændringer i terrænet eller terrænformerne, udnyttelse af forekomster i jorden samt opfyldning og planering ikke er tilladt. Med henblik på at anskueliggøre de geologiske forhold skal terrænændringer m. v. dog kunne foretages som et plejeindgreb.

Bornholms Regionskommunes bemærkninger

Bornholms Regionskommune, som er ejer af arealet, har i sin mail af 15. maj 2008 oplyst, at regionskommunen ingen bemærkninger har til det ansøgte.

Fredningsnævnet
for
Bornholm 5/08

Thiim, Lars Nicolai

Fra: Ilsebil Hansen [Ilsebil.Hansen@brk.dk]
Sendt: 15. maj 2008 10:32
Til: ROS - Roskilde hovedpostkasse
Emne: Udtagning af geologiske prøver i fredet sandstensbrud
Vedhæftede filer: tmp78.tmp.TIF

Hermed videresendes anmodning til fredningsnævnet på Bornholm om at udtage sandstensprøver i et fredet sandstensbrud.

Kommunen har ingen bemærkninger til det ansøgte.

Venlig hilsen

Ilsebil Hansen
Landskabsarkitekt

Teknik & Miljø
Naturgruppen
Skovløkken 4, Tejn
3770 Allinge
www.brk.dk

Telefon: 5692 2052
Mobil: 6026 2052
Fax: 5692 5816
Ilsebil.Hansen@brk.dk



Bornholms Regionskommune

Fredningsnævnet
for
Bornholm

5/08

21-05-2008

Miljøcenter Roskildes bemærkninger

Ansøgningen giver ikke Miljøcenter Roskilde anledning til bemærkninger, under forudsætning af, at prøveudtagning ikke får større omfang end ovenfor anført, og at udtagningsstederne placeres så diskret som muligt i udkannten af den geologiske formation.

Med venlig hilsen



Lars Thiim

72 54 80 75

lanth@ros.mim.dk

Bilag:

- Bornholms Regionskommunes mail af 15. maj 2008
- Trine Edlich's ansøgning af 6. marts 2008
- luftfoto og kortudsnit

Fredningsnævnet

for

M:\Personlig\administration\oversendelser til FN bornholm\275b aakirkeby strøby
sandstensbrud.doc

Til:
Bornholms Regionskommune
Teknik & Miljø
Skovløkken 4
Tejn
3700 Allinge

Bornholms Regionskommune

10. Marts 2008

MOTTAGE

Fra:
Trine Edlich
Skovlyporten 4, -4
2840 Holte
trine.edlich@gmail.com
98123072 / 23677765

ang. ansøgning om dispensation fra fredning

Jeg, Trine Edlich, ansøger hermed om dispensation fra fredningen af Strøby Sandstensbrud (fattigmandsbruddet) i forbindelse med videnskabelig undersøgelser af geologien i området.

Jeg er geologistuderende ved Københavns Universitet, og skal snart i gang med mit bachelorprojekt. Projektet skal, hvis dispensation gives, dreje sig om de små, kugleformede konkretioner, der findes i Hardeberga Sandstenen, der er blottet i Strøby Sandstensbrud.

Projektet er især interessant, fordi der endnu ikke er nogen der i detalje har studeret disse forekomster nærmere. De er beksrevet flere steder i litteraturen, samt på selve lokaliteten, som gravegange fra tidlige borende organismer, andre steder kaldes de for "gasbobler" (bl.a. i Geologisk set - Bornholm) - men uden nøjere beskrivelser tilknyttet. I samråd med forskere på Københavns Institut for geografi og geologi, samt fra Geologisk Museum (blandt andre Arne Thorshøj, Gunver Pedersen og Charles Bromley) har jeg opstillet en ganske anden hypotese, der beskriver disse forekomster som reminisenser af pyritkonkretioner, der senere er blevet erstattet af kvarts - altså ikke fossile gravegange.

Jeg har været på jagt efter, om der var nogen der havde nogle tidligere indsamlede prøver liggende, men uden held. Derfor denne ansøgning.

Ved at indsamle prøver fra bruddet, vil jeg bl.a. kunne undersøge, hvorvidt der er tale om gravegange eller ej. Dette er en forholdsvis simpel operation, men ingen har så vidt jeg ved gjort det før. Jeg vil også gerne undersøge skifferen mellem sandstensbænkene og have lavet tyndslib af såvel sandsten som konkretioner.


I bruddet ses masser af smukt bevarede bølgeribber. Jeg har naturligvis ingen intention om på nogen måde ødelægge disse eller tage prøver på synlige og uhensigtsmæssige steder. Konkretionerne kan findes overalt i bruddet og hvis dispensation gives, vil jeg tage prøverne så diskret som muligt, i et ønske om at bevare den smukke lokalitet, ikke mindst for kommende geologistuderende.

Med venlig hilsen



Trine Edlich

6. marts 2008



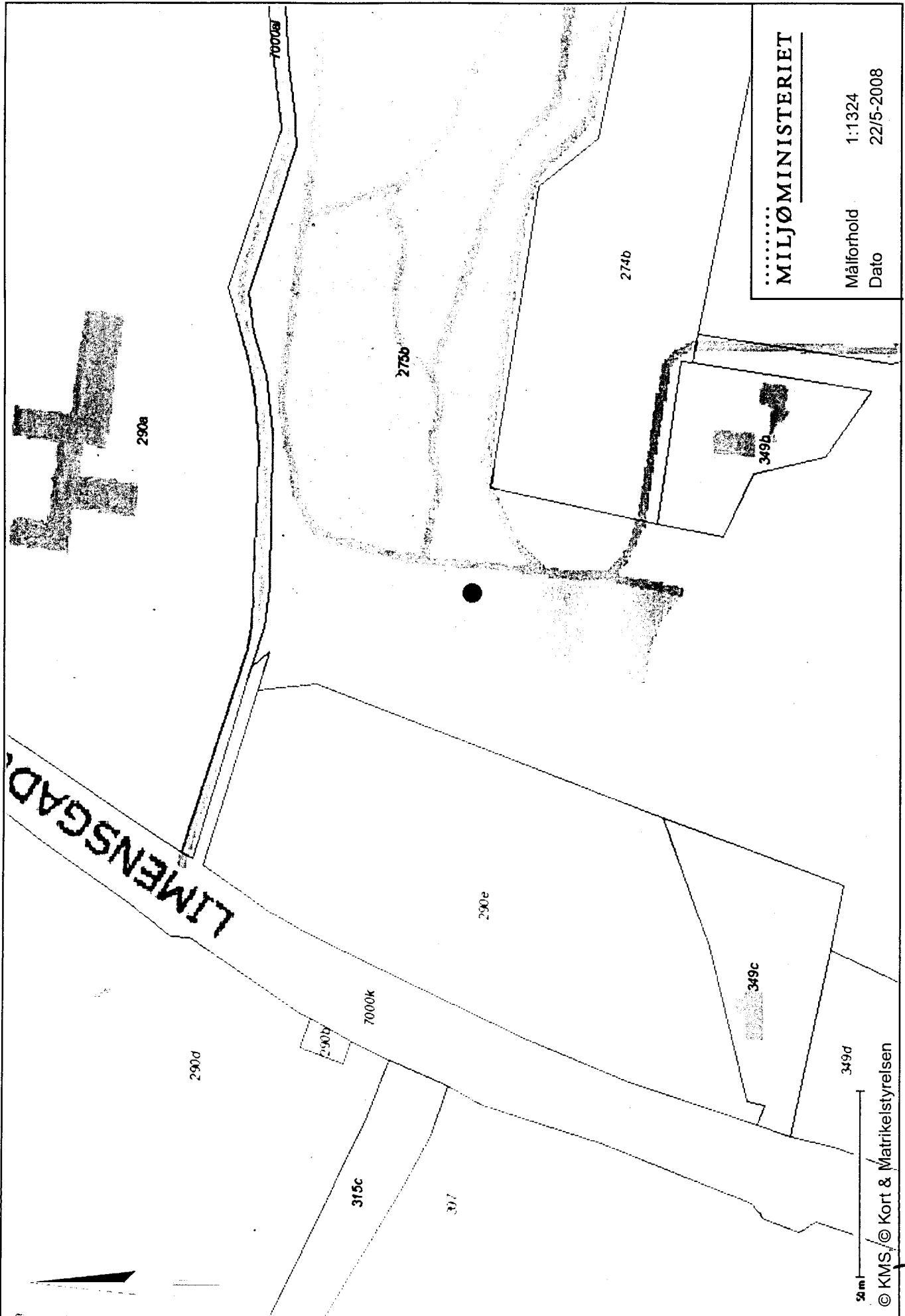
.....
MILJØMINISTERIET

Strøby Sandstensbrud

Målforhold 1:1324

Dato 22/5-2008

Fredningsnævnet
for *SLO*



.....
MILJØMINISTERIET
 Målforhold 1:1324
 Dato 22/5-2008

LIMENSGADEN

Fredningsnævnet
 for
 Bornholm

50 m
 © KMS / © Kort & Matrikelstyrelsen

Matr.nr. 196-d Aaker er omfattet af Læsåfredningen fra 1976, hvoraf blandt andet fremgår:

Terrænformerne må ikke ændres ved afgravning eller opfyldning eller lignende.

Fredningsnævnet har foretaget besigtigelse den 13. februar 2017.

Bornholms Regionskommune, Danmarks Naturfredningsforening, Friluftsrådet og Foreningen Bornholm har alle anbefalet det ansøgte.

Miljøstyrelsen har vurderet, at det ansøgte ikke vil medføre beskadigelse/ødelæggelse af plantearter eller yngle- eller rasteområder for de dyrearter, der fremgår af habitatdirektivets bilag IV.

Fredningsnævnets afgørelse

I medfør af § 50, stk. 1 i naturbeskyttelsesloven meddeler nævnet herved dispensation til udførelse af det ansøgte projekt.

For så vidt angår matr.nr. 275-b Aakirkeby Markjorder, har nævnet navnlig lagt vægt på, at det ansøgte i overensstemmelse med fredningens formål tjener til at udbygge og sikre anskueligheden af områdets geologiske værdier, og at det ansøgte ikke hindrer varetagelsen af fredningens øvrige formål.

For så vidt angår matr.nr. 23-f Aaker og matr.nr. 196-d Aaker, har nævnet lagt vægt på, at projektet, der på disse ejendomme i det væsentlige omfatter en plejeforanstaltning lignende oprensning af stenbrud samt en bedre anskueliggørelse af de fredede lokaliteter, ikke strider mod formålet med fredningsbestemmelserne, der hviler på de pågældende ejendomme.

Nævnets afgørelse er enstemmig.

Tilladelsen må i henhold til naturbeskyttelseslovens § 87, stk. 3, ikke udnyttes før klagefristen er udløbet, eller behandling af en eventuel klage måtte være afsluttet. Det følger endvidere af naturbeskyttelseslovens § 50, stk. 1, jf. § 66, stk. 2, at tilladelsen bortfalder, hvis den ikke udnyttes inden 3 år efter, at den er givet.

Klagevejledning

Der kan klages over denne afgørelse til Miljø- og Fødevareklagenævnet. Klagefristen udløber 4 uger efter, at afgørelsen er meddelt. Er afgørelsen offentligt bekendtgjort, regnes klagefristen dog altid fra bekendtgørelsen. Klagen skal ifølge lov om naturbeskyttelse § 87 afgives via Miljø- og Fødevareklagenævnets digitale selvbetjening, jf. vejledning på klagenævnets hjemmeside www.naevneneshus.dk. Klagefristen udløber ved midnat på dagen for klagefristens udløb. Hvis klagefristen udløber på en lørdag eller en helligdag, forlænges fristen til den følgende hverdag.

Klageberettigede er, jf. naturbeskyttelseslovens § 86:

- Adressaten for afgørelsen,
- ejeren af den ejendom, som afgørelsen vedrører,
- offentlige myndigheder,
- en berørt nationalparkfond,
- lokale foreninger og organisationer, som har en væsentlig interesse i afgørelsen,
- landsdækkende foreninger og organisationer, hvis hovedformål er beskyttelse af natur og miljø, og
- landsdækkende foreninger og organisationer, som efter deres formål varetager væsentlige, rekreative interesser, når afgørelsen berører sådanne interesser.

Det er en betingelse for Miljø- og Fødevareklagenævnets behandling af en klage, at den, der klager indbetaler et gebyr på 900 kr. for privatpersoner og 1.800 kr. for virksomheder og organisationer (2016-niveau). Klagegebyret reguleres den 1. januar hvert år efter den af Finansministeriet fastsatte sats for det generelle pris- og lønindeks som løbende offentliggjort i forslag til finanslov med virkning for klager, der modtages i nævnet fra og med den 1. februar 2017. Nævnet offentliggør størrelsen af klagegebyret på sin hjemmeside www.naevneneshus.dk.

Gebyret opkræves i forbindelse med klagens oprettelse i Miljø- og Fødevareklagenævnets digitale selvbetjening. Klagen behandles først, når gebyret er betalt. Vejledning om gebyrbetalingen kan ligeledes findes på Miljø- og Fødevareklagenævnets hjemmeside www.naevneneshus.dk.

Gebyret tilbagebetales, hvis

- 1) klagesagen fører til, at den påklagede afgørelse ændres eller ophæves,
- 2) klageren får helt eller delvis medhold i klagen, eller
- 3) klagen afvises som følge af overskredet klagefrist, manglende klageberettigelse eller fordi klagen ikke er omfattet af Miljø- og Fødevareklagenævnets kompetence.

Det bemærkes, at hvis den eneste ændring af den påklagede afgørelse er forlængelse af frist for efterkommelse af afgørelse som følge af den tid, der er medgået til at behandle sagen i klagenævnet, tilbagebetales gebyret dog ikke.

Miljø- og Fødevareklagenævnet kan også beslutte at tilbagebetale klagegebyret, hvis

- 1) der er indledt forhandlinger med afgørelsens adressat og/eller førsteinstansen om projektilpasninger, og disse forhandlinger fører til, at klager trækker sin klage tilbage, eller
- 2) klager i øvrigt trækker sin klage tilbage, før Miljø- og Fødevareklagenævnet har truffet afgørelse i sagen.

Gebyret tilbagebetales dog ikke, hvis nævnet vurderer, at der er forhold, der taler imod at tilbagebetale gebyret, f.eks. hvis klagen trækkes tilbage meget sent, herunder efter at klager har haft et afgørelsesudkast i partshøring.

En tilladelse må i henhold til naturbeskyttelseslovens § 87, stk. 3, ikke udnyttes før klagefristen er udløbet, eller behandling af en eventuel klage måtte være afsluttet. Det følger endvidere af naturbeskyttelseslovens § 50, stk. 1, jf. § 66, stk. 2, at en tilladelse bortfalder, hvis den ikke udnyttes inden 3 år efter, at den er givet.

Modtagere af denne afgørelse

Kopi af denne afgørelse er sendt til Miljøstyrelsen, Bornholms Regionskommune, Danmarks Naturfredningsforening, Foreningen Bornholm, Friluftsrådet og Dansk Ornitologisk Forening.

Henrik Engell Rhod