

Afgørelser – Reg. nr.: 07735.00

Fredningen vedrører: Stubhave, Snøde Hesselbjerg

Domme

Taksationskommissionen

Naturklagenævnet

Overfredningsnævnet

Fredningsnævnet

02-11-1988

Kendelser

Deklarationer

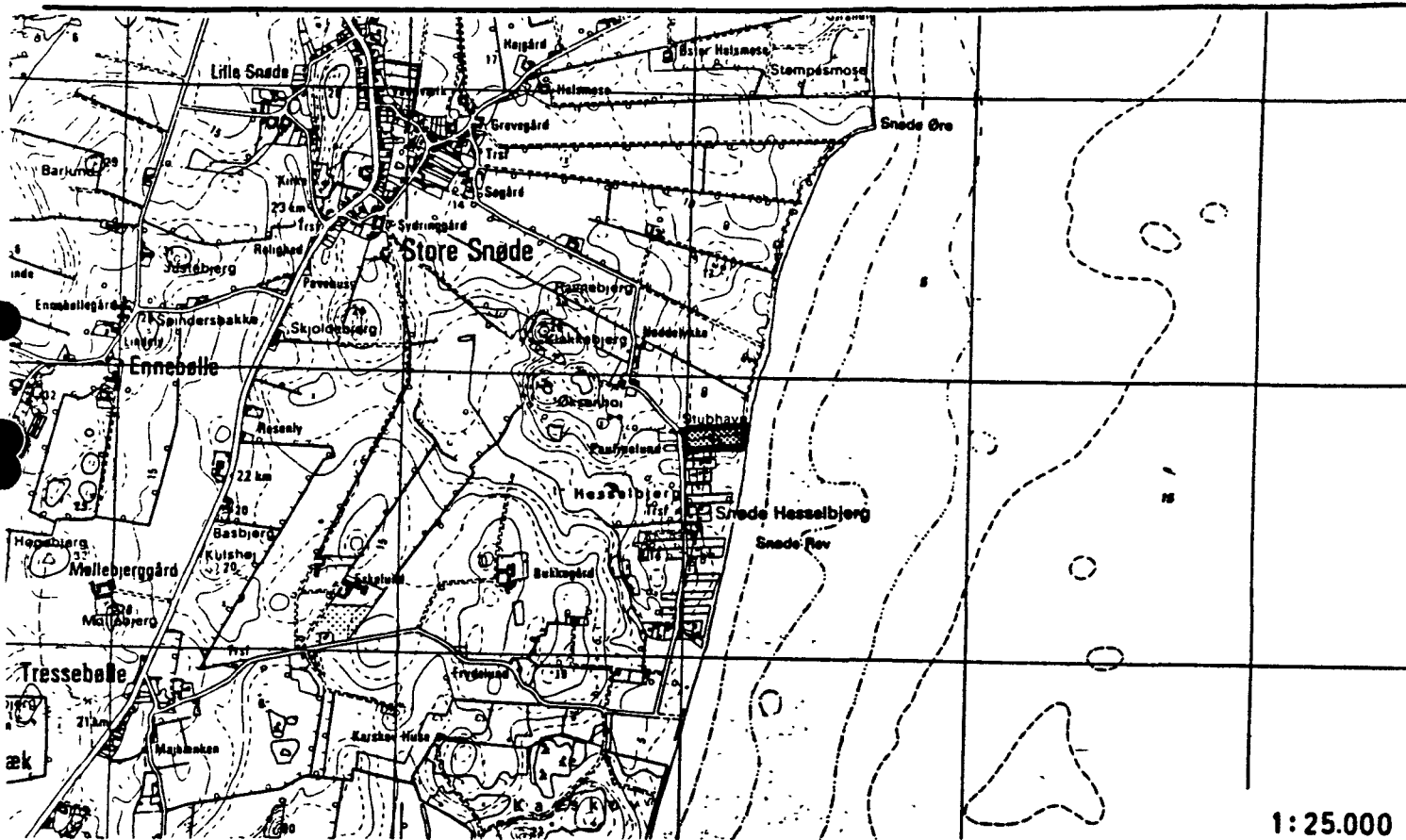
FREDNINGSNÆVNET >

Lokalitet: Snøde Hesselbjerg Stubhave

Kommune: Tranekær

Sogn : Snøde

Reg. nr.: 487-03-01



1:25.000

Ejer : Offentlig

Areal : Ca. 1,5 ha.

Fredet : FN 2/11-1988

Formål : Bevaring af stubhave

Indhold Forbud mod bebyggelse, erhvervsmæssig udnyttelse af arealet el. etablering af nogen form for anlæg, jordbehandling el. opdyrking, beplantning, terrænændringer, råstofindvending, camping, henkastning af affald, gødskning el. brug af pesticider, vandstandsændringer, hegning, etablering af vildtagre, udsættelse af vildt el. opgravning af planter. Almenheden skal have ret til ophold og færdsel til fods på hele arealet. Der må foretages den nødvendige naturpleje.

2/11-1988

J.nr.frs.331/1986

K E N D E L S E

Den 24. nov. 1986 rejste Danmarks Naturfredningsforening sag om fredning af skovparcellen Snøde-Hesselbjerg Stubhave, stor ca. 1,5 ha., som er en del af matr.nr.1 a Store Snøde by, Snøde, der ejes af Bøstrup-Snøde præsteembede. Forinden fredningssagens rejsning havde Naturfredningsforeningen afholdt møde med de interesserede lodsejere, offentlige myndigheder m.fl.

Fredningsnævnet har foretaget offentlig bekendtgørelse i Statstidende og den lokale presse om fredningssagens rejsning og fredningens indhold og har indhentet erklæringer fra interesserede myndigheder og organisationer.

Af de indhentede erklæringer fremgår, at Skov- og Naturstyrelsen har støttet fredningsforslaget.

Fyns Stiftsøvrighed har ikke udtalt sig imod fredningen. Menighedsrådet har anbefalet fredningen og har ikke ønsket erstatning. Tranekær kommune har ikke udtalt sig imod fredningen. Fyns skovdistrikt har ikke rejst indvendinger mod forslaget og har henledt opmærksomheden på, at pleje med fordel kan ske ved statsskovvæsenets foranstaltning, da man i forvejen arbejder med flisning af gærdselsskov. Naturfredningsrådet har påpeget de botaniske og kulturhistoriske værdier, der er forbundet med driftsformen gærdselsskov, og har anbefalet forslaget, dog således, at det bør sikres, at enkelte unge ege kan vokse op og indgå i overskoven. Amtskommunen har anbefalet forslaget, dog således at man for det tilfælde, at plejeforpligtelsen pålægges amt-kommunen, må forbeholde sig, at indtægterne ved salg af træ fra hugsten tilfalder amt-kommunen.

Fredningsnævnet afholdt møde med besigtigelse den 17. nov. 1987. Under mødet var der ingen af de tilstedeværende, der havde indvendinger mod selve fredningsforslaget, men der fremkom forskellige forslag til ændring af de foreslåede plejeforanstaltninger. Menighedsrådets repræsentanter lagde vægt på, at man gerne ville påtage sig plejen som hidtil mod at få indtægterne, også selvom skovdriften - som hidtil - ville give underskud. På mødet viste der sig at være overvejende stemning for at lade menighedsrådet fortsætte med at pleje skoven, men således at en af amtskommunens landskabsafdeling, eventuelt med forstkyndig bistand fra Naturfredningsforeningens konsulent, udarbejdet plejeplan skal følges. Der var endvidere stemning for at indføre et klart udtalt forbud mod kørsel med motordrevne køretøjer blandt fredningsbestemmelserne og at følge et forbud op med delvis afspærring af indkørselsvejen til skoven.

Efter mødet blev sagen på begæring af de kirkelige myndigheder udsat til nærmere overvejelse af erstatningsspørgsmålet. Disse overvejelser har medført, at stiftsøvrigheden den 6/6 88 har meddelt, at erstatning frafalder.

Fredningsnævnet har herefter enstemmigt besluttet at udtale:

Formål:

Stævningsskove, også kaldet gærdselsskove eller stubhaver, er en gammel driftsform for - i reglen mindre - skove, hvor skoven eller dele af den omhugges efter et kortere åremål, sædvanligvis omkring 20 år. Hugstudbyttet bruges til gærdestave (deraf navnet) eller til brændsel. Denne særlige omdriftsform har i en længere årrække ikke været rentabel, og de bestående stævningsskove står derfor i fare for at forsvinde, ved at de vokser op til at blive til skov af højstammede træer, hvilket fører

til helt andre vækstvilkår for underskovens flora. Så længe skoven stævnes i kortvarig omdrift, bevarer en karakteristisk og stabil urtevegetation, og skoven får sin særlige karakter ved, at der sker en frodig genvækst fra de enkelte træers stubbe med mange stammer, som udgår fra den gamle stødflade, Den heromhandlede stubhave har en kraftig dominans af hassel, men der er også forekomst af eg og rødel. Der er også enkelte høje træer, fortrinsvis af eg og bøg.

Da stævningsskovene står i fare for at forsvinde, hvis der ikke sker fredning med henblik på opretholdelse af disses særlige driftsform, og da Snøde-Hesselbjerg Stubhave er et udmærket eksempel på en sådan stævningsskov med en smuk beliggenhed ud til Langelandsbæltet, bør den sikres ved fredning, således at den skal opretholdes som stævningsskov, også selv om ejeren - for tilfælde af en anden sammensætning af menighedsrådet - ville finde det hensigtsmæssigt at overgå til anden driftsform, således at dens udseende, træartssammensætning og underflora bevares, og således at det ved passende plejeforanstaltninger sikres, at udseendet bevares. Det bør være et led i fredningens formål, at der tilsikres offentligheden adgang til arealet til fods, men også kun til fods.

Frednings-
bestemmelser:

- 1) Bebyggelse, herunder opstilling af drivhuse, border, skure, master, transformerstationer, vindmøller, telte, campingvogne og andre skæmmende indretninger er ikke tilladt.
- 2) Der må ikke føres el-luftledninger eller gasledninger hen over eller under arealet.
- 3) Terrænændringer af enhver art må ikke finde sted, således ikke etablering af skydebaner og oprettelse af pelsdyrfarme, fasanerier og lignende er ikke tilladt.

- 4) Arealet må ikke jordbehandles, tilsås eller opdyrkes, dog at jordbehandling i plejeøjemed skal være tilladt. Tilplantning er ikke tilladt, men fornyelse af skoven skal udelukkende ske ved selvsåning eller stødvækst.
- 5) Hugsten i skoven skal ske, således at der tilstræbes en afskovningsrotation på principielt ca. 1/20 hvert år eller ca. 1/10 hvert andet år, således at skoven i løbet af 20 år er blevet totalt afskovet. Enkelte højstammede træer kan blive stående, således at fældning af disse dog skal kunne ske i henhold til en af amtskommunens landskabsafdeling i samråd med Danmarks Naturfredningsforenings konsulent udarbejdet plejeplan. I tilfælde af uenighed mellem amtskommunens sagkyndige og Naturfredningsforeningens konsulent, afgøres spørgsmålene vedrørende plejen af fredningsnævnet. Hugsten i skoven foretages ved ejernes foranstaltning. Udbyttet ved hugsten tilfalder præsteembedet.
- 6) Udnyttelse af eventuelle råstofforekomster i jorden kan ikke finde sted.
- 7) Enhver form for henkastning af affald, herunder haveaffald, fyld og lignende - må ikke finde sted.
- 8) Offentligheden har adgang til fods. Anlæg af yderligere stier er ikke tilladt. Ejerne kan opsætte spærringer, således at brug af enhver form for køretøjer, ud over de til skovdriften fornødne, hindres. Der kan ved indgangene opsættes skilte med ordensreglement og lignende.
- 9) Gødskning og brug af pesticider er ikke tilladt.
- 10) Nyetablering af dræn og nedlæggelse af rørledninger må ikke finde sted. Oprensning af eksisterende dræn, der måtte være ude af funktion, kan dog ske med fredningsnævnets godkendelse. Vandstanden i området må ikke kunstigt ændres.

- 11) Nyhegning af arealet må ikke finde sted, men hegn mod omgivende marker kan vedligeholdes, eventuelt genetableres. Til beskyttelse mod vildt kan der dog ske hegning i forbindelse med plejeforanstaltninger.
- 12) Udsætning af vildt, når den nugældende jagtlejekontrakt udløber, må ikke finde sted, men området kan som hidtil udlejes til een enkelt jagtlejer.
- 13) Pleje af området udøves af præsteembedet under tilsyn af amtskommunen i overensstemmelse med amtskommunens almindelige tilsyn med fredede arealer uden for statseje. Det skal ved plejeforanstaltningerne tilgodeses, at skoven kommer til at fremtræde som gærdselsskov i overensstemmelse med traditionerne for langlandske gærdselsskove (stubhaver).
Såfremt præsteembedet/menighedsrådet i fremtiden ønsker at opgive plejen af arealet, overgår plejeforpligtigelserne til Fyns amtskommune, der i så fald vil kunne oppebære indtægterne ved salg af træ fra skoven.

For fredningen ydes i overensstemmelse med de kirkelige myndigheders holdning ikke erstatning.


Slutnings-
bestemmelser:

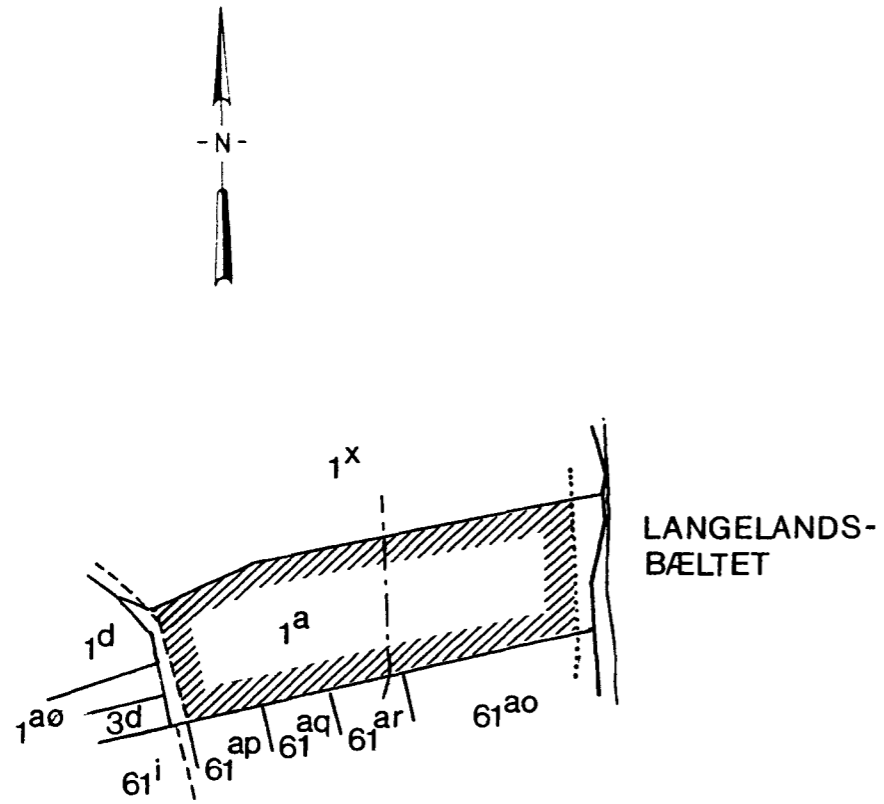
Tinglysning af fredningsdeklarationen sker ved fredningsnævnets foranstaltning.

Fredningsnævnets afgørelse kan inden 4 uger af enhver af de ankeberettigede i henhold til naturfredningslovens § 26 indbringes for Overfredningsnævnet, Slotsmarken 15, 2970 Hørsholm, men afgørelsen vil ikke af fredningsnævnet af egen drift blive indbragt i medfør af naturfredningslovens § 25.

Fredningsnævnet for Fyns amts sydlige fredningskreds, den 2. november 1988.

Jul. Paulsen Hans Larsen Anni Printz.
fg.

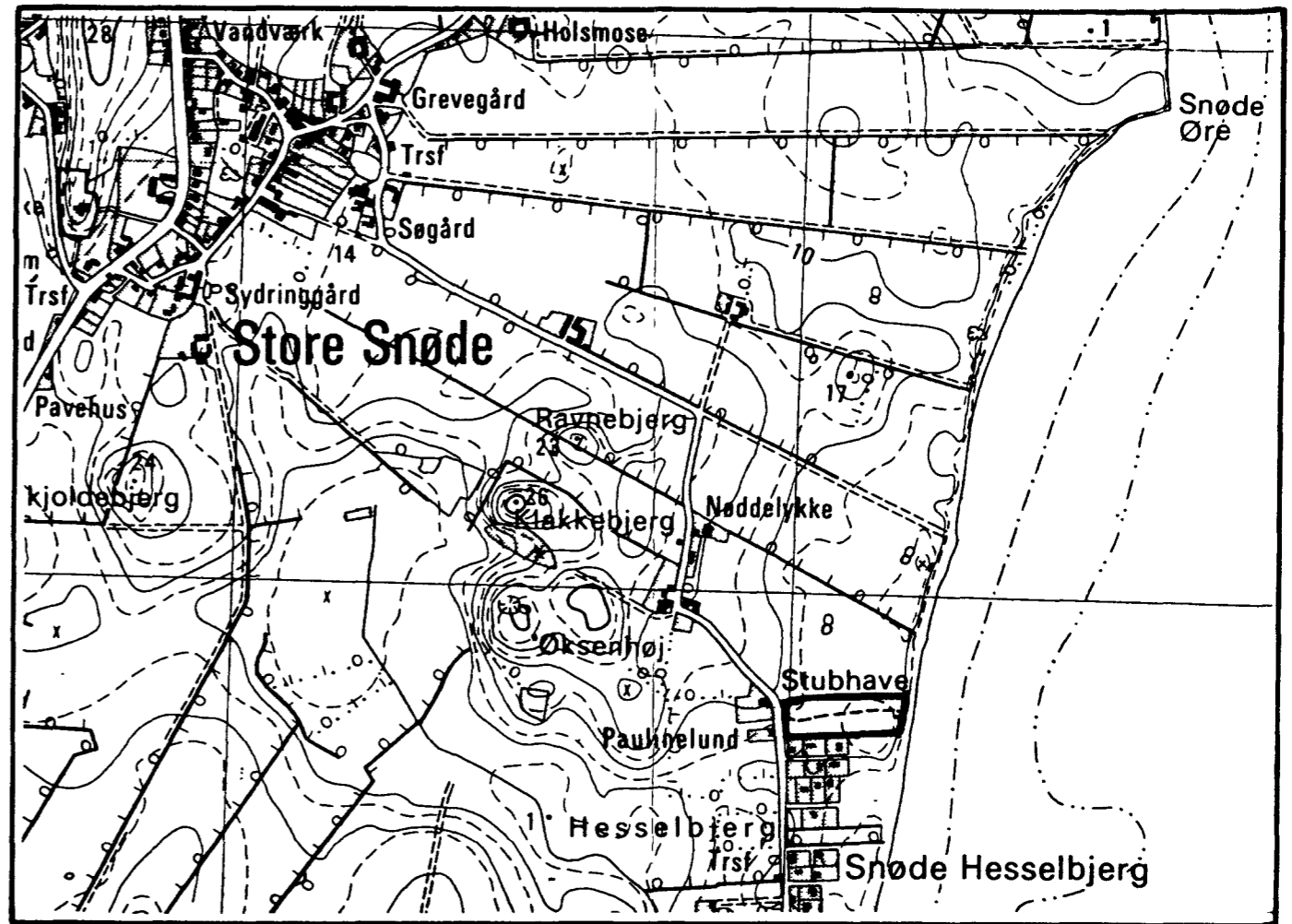
Fotokopiens rigtighed bekræftes.
Fredningsnævnet for Fyns Amts
sydlige fredningskreds, den 2. 11. 1988

H



1:4 000
Kopi efter matrikelkort af maj 1985

SIGNATURFORKLARING:

- ////// fredningsgrænse
- byggelinie i.h.t. naturfr. loven
- klintekant (efter luftfoto fra april 1982)
- havstok do. do.



Udsnit af GI 1412 III SV opfot. til 1:12.500
Reproduceret med Geodætisk Instituts tilladelse nr. A. 493/73

SNØDE HESSELBJERG STUBHAVE

Del af
St. Snøde By, Snøde
Tranekær Kommune
FYNS AMT

Udfærdiget i november 1986
DN 1985 - 01 - 40

