

Afgørelser – Reg. nr.: 07732.00

Fredningen vedrører: Duereds Vænge - Ophævet

Domme

Taksationskommissionen

Naturklagenævnet

Overfredningsnævnet 11-09-1990

Fredningsnævnet 26-01-1990

Kendelser

Deklarationer

FREDNINGSNÆVNET >

O P H Æ V E T

INDHOLDSFORTEGNELSE

- Afgørelse af 11/9 1990 (ofn- 2773/89) om afvisning af fredning og dermed **ophævelse** af
- Afgørelser af 26/1 1990 (nævn - 67/86) om fredning af kystnært skov- og overdrevsareal. Landskabelige og biologiske interesser. Status quo med ændring til løv-/stævningsskov, overdrev m.v. Plejeadgang. Off. adgang ad stier.
- Afgørelse af 13/7 1989 (nævn - 181/89) - afslag til tølplantning.
- Afgørelse af 29/9 1989 (nævn - 278/89) - afslag til indplantning.

MATRIKELFORTEGNELSE

(ajour pr. 26 / 1 19 90)

Fredningen omfatter (helt eller delvis) følgende matrikelnumre:

4a, 16a, 19h, 21a, 21b, 21c, 24h, 24i, 25a, 27a, 28f, 34a,
37a, 44a, 116a, 116b, 128, 129, 130, 131a, 132a, 132b, 134a,
134b, 139b, 158, 159
Horne By, Horne

Gældende matrikulært kortbilag: 26/1 1990

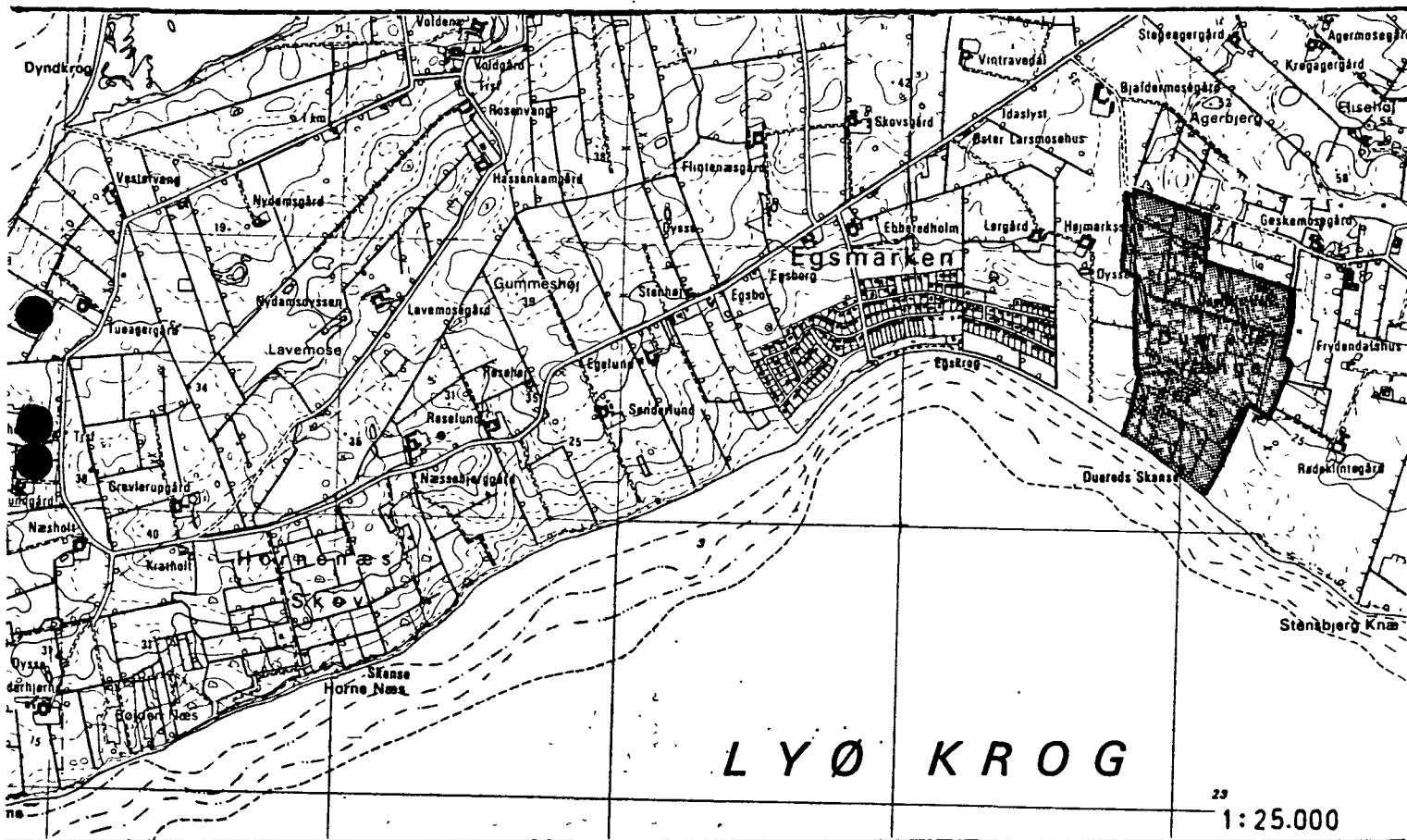
Se også REG. NR.:

Lokalitet: Duereds Vænge

Kommune: Fåborg

Sogn : Horne

Reg. nr.: 431-06-12



Ejer : Privat

Areal : 43,2 ha

Fredet : Verserende fredning - ophævet af ofn

Formål : Bevaring af gærdselsskov med græsningsoverdrev

Indhold : Forbud mod nybebyggelse, opstilling af boder, master, skæmmende indretninger o.lign., etablering af golf- knallert-, motor- og skydebaner, tilplantning, terrænændringer, camping, henkastning af affald m.v., nyetablering af dræn- og rørledninger, kunstige vandstandsændringer, anvendelse af pesticider og gøskning, opgravning af planter samt etablering af vildtagre eller hegninger, som umuliggør stipassage. Stendiger og ekst. fårehus må ikke fjernes. Offentligheden skal have adgang til området. Overdrevsarealerne skal henligge i vedvarende græs. Nåletræskulturer skal efterhånden afløses af stævningssskov og overdrevsarealer. Skovarealerne skal drives som stævningssskov og ær skal fjernes fra både skov- og overdrevsarealer.

År 1990, den 26. januar afsagdes i frs. 67/1986

Kendelse

om
fredning af »Duereds Vænge«.

Baggrund og motiver

Ved begæring af 12. december 1986 har Danmarks Naturfredningsforening rejst sag om fredning af et ca. 43,2 ha stort areal under Horne by, Horne, Fåborg kommune, tilhørende - ved sagens rejsning - 24 lodsejere. Arealet er overvejende skovbevokset, men der findes imellem skovparcellerne en del overdrevsarealer, der henligger som græsningsarealer samt nogle dyrkede arealer. Området har i umindelige tider henligget som gærdsels- eller stævningsskov, d.v.s. et skovområde hovedsagelig bevokset med hassel, rødell, ask, fuglekirsebær, poppel og ær, som fra tid til anden afskoves med henblik på udnyttelse af træet til gærdestaver - deraf navnet gærdselskov - eller som brændsel. Ved denne særlige driftsform vil skoven ikke vokse op til at blive højskov, og det bevirker, at skovbunden får en særlig artsrig flora. Naturfredningsforeningen nævnte i oplægget, at der ses dansk ingefær, guldnælde, ægbladet fliglæbe, tyndakset gøgeurt, kodriver, gul anemone, storkonval, hulrodet lærkespore, firblad, lungeurt og mange andre. Der er imidlertid ikke længere økonomisk sammenhæng i denne driftsform, og der er blandt lodsejerne en tendens til at udnytte skovparcellerne til en mere givtig driftsform, enten ved at udvikle højstammede træer, der kan udnyttes som gavntræ eller ved at plante gran, særlig ædelgransorter, som kan sælges som juletræer og pyntegrønt. Derved vil, anføres det i rejsningskrivelsen, en karakteristisk og ret sjælden kulturhistorisk driftsform og den særegne bundflora gå tabt. Naturfredningsforeningens formål med sagens rejsning har derfor været at sikre områdets bevaring som blandet gærdselskov og græsningsoverdrev, herunder ved at området underkastes passende plejeforanstaltninger, og tillige at sikre offentligheden adgang til området.

Sagens behandling

Den 25. februar 1986 meddelte Fredningsstyrelsen i medfør af naturfredningslovens § 11 forbud indtil fredningsnævnets offentlige bekendtgørelse om sagens rejsning mod beplantning, terrænændringer, omlægning, tilsåning, opdyrkning og anvendelse af pesticider samt træfældning.

Den 29. maj 1986 afholdt Naturfredningsforeningen offentligt møde som ommeldt i naturfredningslovens § 12. Ingen lodsejere gav møde, men der blev på mødet fremlagt en protestskrivelse fra samtlige, der stillede sig afvisende over for fredningsforslaget. De øvrige mødende, nemlig repræsentanterne for Fåborg kommune, amtskommunen, skovdistriktet og for Naturfredningsforeningens lokalkomité stillede sig positivt og havde kun bemærkninger af teknisk art.

Som nævnt blev sagen rejst over for fredningsnævnet ved skrivelse af 12. december 1986, modtaget i nævnet den 16. s.m. Den 15. januar 1987 foretog nævnet offentlig bekendtgørelse i Statstidende og i et lokalt dagblad samt et annonceorgan, og samtidig indhentede nævnet erklæringer fra offentlige myndigheder og interesserede organisationer.

Af svarene fremhæves: Skov- og Naturstyrelsen har støttet fredningsforslaget, men har dog fremhævet, at nogle nærmere angivne fredskovspligtige arealer, der nu er beplantet med nåletræer til pyntegrønt, ikke som efter forslaget bør konverteres til græsningsoverdrev, men mere hensigtsmæssigt bør konverteres til løvskov/gærdselskov.

Amtskommunen har anbefalet forslagets gennemførelse, men har fremsat en del forslag til ændret formulering, særlig af plejebestemmelser samt indsat en bestemmelse om hegning på overdrevsarealer, pleje af fortidsminder på en af parcellerne, ændret formulering af forslagets bestemmelse om rørledninger og endelig om parkeringspladsers størrelse m.v.

Fåborg kommune har uforbeholdent anbefalet forslaget.

Naturfredningsrådet har efter foretagen gennemgang af forholdene på stedet anbefalet fredningens gennemførelse, og har herved særlig påpeget vigtigheden af konvertering af de inden for de sidste årtier anlagte nåletræsbevoksninger, idet disse må betragtes som ødelæggende for de biologiske forhold og for landskabsbilledet. På den anden side har man påpeget, at der enkelte steder nu findes højskov, hvor der alene har været stævnet nogle få elletræer. På disse steder bør den nuværende skovdrift kunne fortsættes, men i øvrigt bør der fastlægges en detaljeret plejeplan.

Fyns Skovdistrikt har ligeledes anbefalet forslaget, men har ligesom Skovstyrelsen modsat sig, at fredskovpligtige pyntegrøntarealer konverteres til græsningsoverdrev. Disse bør konverteres til løvskov eller gærdselskov. Særlig har man modsat sig en bestemmelse i forslaget om forbud mod fodring af den naturlige fauna.

Fåborg Elværk har forbeholdt sig bibeholdelse af en enkelt masteforsyningsledning til 2 husstande, men har erklæret sig villig til »ad åre«, dersom det skulle blive aktuelt at fjerne stangrækken, da at lægge jordkabel.

Nævnet har under sagens gang i enkelte tilfælde påtalt, at der er sket hugst i strid med Fredningsstyrelsens hhvs. nævnets bekendtgørelser om den verserende sag og har i 4 tilfælde, i medfør af naturfredningslovens § 16 stk. 2, tilladt en vis hugst til ejerens eget behov, hvilket alene var en fortsættelse af hidtidig brug og ikke kunne komme i strid med skovens fortsatte tilværelse som stævningssskov. Tilladelserne blev blandt andet givet på betingelse af, at der ikke måtte ske genplantning med nåletræer.

Fredningsnævnet afholdt offentligt møde den 15. marts 1988 efter behørig indkaldelse. Under mødet blev foretaget en grundig gennemgang af området, hvorved bemærkes, at området også i øvrigt, herunder fra behandlingen af de fornævnte dispensationssager, er nævnets medlemmer bekendt. Af iagttagelserne under besigtigelsen fremhæves,

at de for sig selv beliggende, nordlige parceller matr. nr. 16-a og 132-b ikke (længere) har karakter af stævningssskov,

at overdrevsarealet matr. nr. 116-a for en stor del var oversvømmet,

at matr. nr. 131-b for en stor del er have og den øvrige del nærmest har karakter af højskov, bortset muligt fra en ret smal bræmme mod syd, altså nærmest havet,

at det måtte lægges til grund, at tilplantningen på matr. nr. 34-v, hvor tyskerne under 2. verdenskrig havde anlagt en fortifikation, var foretaget efter 1945,

at matr. nr. 139-b - »Kaprifoliehuset« - helt er have,
at en mindre del af matr. nr. 25-a er underkastet almindelig landbrugsmæssig
omdrift; for tiden henlå den som pløjemark, og ejeren erklærede, at der i
foråret 1988 skulle sås vårsæd, og
at der ikke, som angivet på matrikelkortet, længere er sti over arealet.

Fra drøftelserne under mødet, hvorunder repræsentanten for sagsrejseren,
Danmarks Naturfredningsforening, argumenterede for fredningssagens
fremme i overensstemmelse med forslaget fremhæves, at amtskommunen
tilsagde at ville udarbejde plejeplaner, om ønsket for hver enkelt lodsejer,
ligesom man var villig til at medvirke til hegning i forbindelse med over-
drevene, såfremt der udsættes dyr på dette. Statsskovrideren for Fyns Skov-
distrikt mente ikke, at fredning af de tidligere nævnte parceller matr. nr. ne
16-a og 132-b havde større interesse. 17 lodsejere, der var repræsenteret ved
advokat, protesterede mod fredning overhovedet. Advokaten gjorde blandt
andet gældende, at fredning var overflødig, fordi lodsejerne, som igennem
generationer havde skabt skovarealet, selv var interesseret i at bevare det,
også uden fredningsbånd, og at plejeindgriben udefra blot ville skabe en
negativ effekt, fordi myndighederne næppe ville ofre de fornødne midler på
plejen, samt i øvrigt, at området let ville blive mindre levende, hvis balancen
mellem nåletræsarealer, der er attraktive for faunaen, og løvtræsarealer samt
overdrev ikke opretholdes. Subsidiært nedlagde advokaten påstand om, at
fredningen alene får karakter af en status quo-fredning. Ejere af matr. nr. ne
16-a og 132-b, 131-b, 34-v og 139-b (særlig fremhævet under skildringen af
iagttagelserne under besigtigelsen) nedlagde særskilte påstande om, at disse
arealer holdes uden for. Ejeren af matr. nr. 34-v tilbød efter afdrift af
granplantningen på grunden at plante løvtræer.

Det blev oplyst, at overdrevsarealet på matr. nr. 116-a normalt kun er
oversvømmet om vinteren.

Der blev nedlagt særskilt påstand om godtgørelse til de lodsejere, der under
sagens gang ikke havde kunnet bruge eget brænde.

Nævnets overvejelser

Fredningsnævnet kan tiltræde det af Naturfredningsforeningen, Fyns amts-
kommune og Naturfredningsrådet anførte, hvorefter skovområdet Duereds
Vænge er af så stor fredningmæssig værdi, særlig henset til, at det her er
muligt at bevare, tildels genskabe, en skovtype, som er sjælden i vore dage, og
som her, i samspillet med de åbne overdrevsområder, er af stor landskabelig
skønhed. Ved formuleringen af fredningsbåndet har nævnet besluttet i det
store og hele at følge Naturfredningsforeningens og amtskommunens for-
slag, men dog således, at der ikke uden landskabsmæssig nødvendighed sker
gennemgribende ændringer i den nuværende tilstand, og således at nogle
arealer stort set fritages for fredningen. De nærmere bestemmelser bør
udformes således, at der ikke sker større indgriben i skovejernes rådighedsret
end fornødent til at opnå fredningens formål, også med henblik på at
erstatningsbeløbene kan holdes på et rimeligt niveau. Plejebestemmelserne
søges formuleret således, at der gives tilsynsmyndigheden, amtskommunen,
et ret vidt spillerum til at styre den fremtidige udvikling, og således at der i
kendelsen alene gives retningslinier for landskabsplejen, uden uhensigts-
mæssige enkeltbestemmelser.

Det er under brevveksling med amtskommunen under nævnets arbejde med udarbejdelse af kendelsen fastslået, at oprensning af vandløb efter konvertering til løvskov vil blive lidet omfattende og bekostelig. Af praktiske grunde pålægges oprensning derfor ikke lodsejerne, men overlades til amtskommunen som led i de almindelige ptejeforanstaltninger. Derved undgås også vanskelige erstatningsberegninger.

Formål

Fredningens formål er *at* sikre og udbygge den sjældent forekommende skovtype stævningsskov/gærdselsskov for derved at bevare den særegne vegetationsform, som trives i en skov med hyppig omdrift; endvidere *at* bestående nåletræskulturer efter afskovning kan overgå til stævningsskov, *at* de bestående overdrevarsarealer kan bevare deres karakter ved afgræsning, og endelig *at* sikre offentlighedens adgang i et vist omfang.

Fredningens omfang og indhold

Fredningen omfatter det på vedhæftede kort viste område omfattende de neden for nævnte parceller, hvilket vil sige, at Naturfredningsforeningens afgræsning følges med følgende nærmere motiverede undtagelser:

Matr. nr. 139-b på 1.317 m² undtages helt. Der er tale om en villagrund med et hus og en have, som ganske falder ind i miljøet. Grunden er ikke fredsskovpligt undergivet, men er helt omgivet af fredsskovpligtige arealer. Nødvendig censur med fremtidigt byggeri på grunden kan ske med hjemmel i naturfredningslovens § 47.

Matr. nr. 131-b - 1 ha 20 m² stort - undtages stort set fra fredningen. Parcellen er bebygget med helårshus med have og er kun delvist skovbevokset. Der er alene vejadgang til beboelseshuset, og der tillægges derfor ikke offentligheden adgang over arealet. Skoven er med ellebevoksning, som tidligere har været drevet som stævningsskov. Parcellen er behæftet med fredsskovdeklaration, og bebyggelse kan derfor alene ske med skovmyndighedernes tilladelse. Genplantning efter fældning af træer bør dog kun ske med løvtræer - bortset fra ær.

Matr. nr. 34-v af størrelse 4.520 m² og 34-t af størrelse 1.510 m² er ikke behæftet med fredsskovdeklaration, og der er ikke stævningsskov. På matr. nr. 34-t er der under sagens gang lyst deklaration om fredet fortidsminde (2 ledstolper). Efter det oplyste lægges til grund, at skovbevoksning er plantet efter 2. verdenskrig. Ejeren af matr. nr. 34-v har tilbudt at konvertere granplantninger til løvskov. En skovsti fører over 34-v tæt på skel til naboejendommen matr. nr. 27-a, og denne sti vil blive eneste adgangssti til stranden. Der bør derfor opretholdes offentlig adgang ad denne i overensstemmelse med naturfredningslovens § 55. Disse parceller underkastes derfor alene fredning således, at granplantninger skal erstattes med løvtræplantninger - senest efter 10 års forløb - og at der sikres offentlig adgang til fods ad den bestående sti over arealet, jfr. naturfredningslovens § 55.

Særlige forhold foreligger ved flg. parceller:

En mindre del - en smal bræmme mod syd - af lb. nr. 6, matr. nr. 44-a, der ikke er skovbevokset, følger ikke en matrikulær afgræsning og medtages alene for at sikre muligheden for at frilægge og flytte det rørlagte vandløb over denne parcel længere mod øst - ind mod skovbrynet, jfr. neden for pkt. A 8.

Ejeren af lb. nr. 4, del af matr. nr. 37-a har påpeget, at en lille skovparcel på ca. 0,2 ha, der ganske vist er undergivet fredsskovpligt, ikke følger en naturlig afgrænsning. Såfremt afgrænsning ved stendiget mellem matr. nr. 37-a og naboejendommen matr. nr. 158 følges, bør den lille del af matr. nr. 37-a udgå.

Herover for har amtskommunen gjort gældende, at også denne skovparcel bør bibeholdes under fredningen, idet frøspredning af ær fra denne skovparcel vil give problemer på naboskoven.

Fredningsnævnet har besluttet, at parcellen lb. nr. 4, af de af landskabsafdelingen nævnte grunde, og da afgrænsningen følger et stendige, medtages under fredningen.

Nævnet har gjort til genstand for særlige overvejelser, om den under sagens behandling særligt nævnte såkaldte nordlige enklave helt eller delvist bør undtages fra fredningen, idet den ikke har nogen klar sammenhæng med de øvrige skovarealer. Amtskommunens landskabsafdeling har imidlertid påpeget, at disse skovparceller, lb. nr. 2, del af matr. nr. 16-a, lb. nr. 3, del af matr. nr. 132-a og lb. nr. 4, del af matr. nr. 132-b, bør medtages under fredningen. Skovparcellerne er bevoksede med overvejende ask eller med overstandere af ask, men med underskov af hassel, el, elm, eg og birk. Endvidere forekommer mod nord en del ær. Alene matr. nr. 132-b har været stævnet inden for de senere år. Der er en alsidig skovbundsflora og herunder en bestanddel af tyndakset gøgeurt. Landskabsafdelingen har anbefalet, at denne skovdel bevares som stævningssskov med samme fredningsbestemmelser som i området i øvrigt.

Under fredningssagens behandling og som et udslag af de foretagne besigtigelser er det konstateret, at der på matr. nr. 16-a findes en langdysse, men uden egentligt dyssekammer.

Nævnet har efter det således oplyste og særlig under hensyn til, at skovdelen efter udvisning af overstandere og højstammede træer vil kunne genskabes en stævningssskov, som vil være i harmoni med skovene på den øvrige del af Duereds Vænge, fundet det rettest at medtage også disse parceller under fredningen. Det bemærkes, at udbyttet ved fældning efter plejemyndighedens udvisning af de værdifulde højstammede træer, tilfalder lodsejeren, således at erstatningsberegningen også for så vidt angår disse arealer kan ske efter almindelige retningslinier.

Med de foran nævnte undtagelser vil de øvrige parceller således som de er afgrænsede på det vedlagte kortbilag, alle af Horne by, Horne, nemlig

Lb.nr.	matr. nr.	Omtrentligt areal i ha
1	116-b	1,6
2 del af	16-a	0,7
3 del af	132-a	0,2
4	132-b	0,4
4	21-b	1,1
4	21-c	0,6
4	24-h	1,1
4	24-i	1,6
4 del af	37-a	0,2

4	130	1,4	} 2 ejere, hver for halvdelen
4 A	130	1,4	
5	116-a	1,6	
6 del af	44-a	1,3	
7 del af	4-a	2,9	
8	134-a	1,6	
9	134-b	1,4	
10	159	1,4	
11	128	1,4	
12 del af	21-a	1,2	
13 del af	25-a	2,8	
14	129	1,4	
15	158	1,6	
16	131-a	0,5	
19	139-b	1,4	
20 del af	34-a	2,1	
23 del af	27-a	2,7	
24	19-h	2,9	
24	28-f	2,8	
	Ialt	<u>ca. 41,3 ha</u>	

underkastes fredning på følgende vilkår:

A. Bestemmelser om bebyggelse og udnyttelse m.v.

1. Bebyggelse må ikke finde sted. Eksisterende bygninger kan dog om- eller tilbygges efter forud indhentet tilladelse fra fredningsnævnet.
2. Etablering af pelsdyr- og fjerkræfarme, fasanerier, drivhusgartneri m.v. er ikke tilladt.
3. Opstilling af boder, skure, master, vindmøller, transformatorstationer og andre skæmmende indretninger samt campingvogne og telte er ikke tilladt, ligesom knallert-, motor- og golfbaner ikke må etableres. Dog kan der opstilles kompakttransformatorer efter forud indhentet tilladelse fra fredningsnævnet og læskure til græssende dyr og arbejdsskure af midlertidig karakter.
4. Etablering af skydebaner og opstilling af skydeplatforme er ikke tilladt.
5. Der må ikke føres ny el- eller gasledninger hen over arealet. Bestående stærkstrømsluftledninger kan dog bibeholdes, men i tilfælde af fornyelse skal de erstattes af jordledninger.
6. Terrænændringer og udnyttelse af forekomster af jorden er ikke tilladt. Om grøfter og afvandingsforanstaltninger se dog under pkt. 8.
7. Henkastning af affald af enhver art, fyld og lignende er ikke tilladt. Der må ikke etableres oplags- eller lossepladser, bilophugningspladser og lignende.
8. Der må ikke foretages kunstige ændringer i vandstanden i terrænet. Ny-etablering af åbne dræn og grøfter må ikke finde sted. Oprensning af bestående dræn og grøfter kan finde sted uden brug af maskinkraft. Den sydligste nu rørlagte del af vandløbet over matr. nr. 44-a skal inden udgangen af 1990 genetableres som åbent vandløb, jfr. kortbilaget. Omkostningerne herved bæres af amtskommunen.
9. Vandstanden i området må ikke kunstigt ændres.
10. Vildtagre og andedamme må ikke etableres. Udsætning og opfodring af ænder og fasaner er ikke tilladt. Bestående andedam på matr. nr. 129 skal afvikles inden 1 år fra kendelsens dato og arealet ved ejerens foranstaltning føres tilbage til den oprindelige tilstand.
11. Stendiger og det på matr. nr. 134-b beliggende fårehus må ikke beskadiges, sløjfes eller lignende .
12. Nye hegn må ikke etableres ud over sådanne, der er nødvendige af hensyn til kreaturhold og plejeforanstaltninger. På overdrevsarealer kan amtskommunen i plejeøjemed lade opsætte hegn, herunder hegn på arealer, der tilhører flere lodsejere. Såfremt ejeren eller ejerne ikke agter at udnytte græsningen, skal amtskommunen være berettiget til med tredjemand at indgå aftaler om græsning af arealerne. Eventuel betaling for udnyttelse af græsningen tilfalder ejeren/ejerne. Tvistigheder vedrørende hegningen afgøres af fredningsnævnet.
13. Opgravning af planter – bortset fra ær – er ikke tilladt, jfr. om ær i øvrigt pkt. C 3 og D 4.

14. Amtskommunen kan foretage pleje af fortidsminderne på matr. nr. 28-f. Der kan etableres en trampesti fra offentlig vej til det nordligste fortidsminde, jfr. kortbilaget. Eventuel indhegning af stien foretages ved amtskommunens foranstaltning.
15. Amtskommunen er også i øvrigt beføjet til at lade iværksætte plejeforanstaltninger til fremme af fredningens formål, herunder jordbehandling til fremme af overdrevsflora og indplantning af træarter m.v. Udgifterne herved afholdes af amtskommunen. Nødvendig oprensning af vandløb foretages ved amtskommunens foranstaltning og på amtskommunens bekostning.

B. Bestemmelser om offentlighedens adgang m.v.

1. Offentligheden har adgang til færdsel til og i området i overensstemmelse med naturfredningslovens og vejlovens almindelige regler. Derudover har offentligheden adgang til at færdes til fods ad de bestående, på kortbilaget viste skovstier. Det bemærkes dog i denne forbindelse, at det er konstateret, at en på kortbilaget til Naturfredningsforeningens fredningsforslag vist sti over matr. nr. 25-a ikke eksisterer, og at den derfor ikke er medtaget på kortbilaget til kendelsen.

Fyns amt er berettiget til at anlægge parkeringspladser af størrelse indtil 300 m² på matr. nr. 34-a og 158.

På matr. nr. 34-a og 158 afstås derfor arealer hver på ca. 300 m² i forbindelse med fredningssagens færdigbehandling til amtskommunen til anlæg af P-pladser. Fyns amt afholder omkostningerne ved udstykning og etablering. Derefter overdrages P-pladserne til Fåborg kommune, der pålægges pligt til vedligeholdelse.

C. Særlige bestemmelser vedrørende overdrevs- og landbrugsmæssigt dyrkede arealer

Sådanne arealer findes på lodderne lb. nr. 4 A – matr. nr. 130, lb. nr. 5 – matr. nr. 116-a, lb. nr. 7 – matr. nr. 4-a, lb. nr. 8 – matr. nr. 134-a, lb. nr. 9 – matr. nr. 134-b, lb. nr. 10 – matr. nr. 159, lb. nr. 11 – matr. nr. 128, lb. nr. 13 – matr. nr. 25-a, lb. nr. 14 – matr. nr. 129, lb. nr. 15 – matr. nr. 158, lb. nr. 19 – matr. nr. 139-a, lb. nr. 20 – matr. nr. 34-a, og lb. nr. 23 – matr. nr. 27-a.

1. De arealer, der hidtil har henligget i vedvarende græs, må ikke opdyrkes, men skal fortsat henligge i samme tilstand. Landbrugsmæssigt dyrkede arealer *kan* overgå til græsningsarealer. Fredningsnævnet kan, såfremt særlige hensyn taler derfor, tillade omlægning af græsningsarealer til dyrkning med étårige afgrøder.
2. På græsningsarealer er gødskning og brug af pesticider ikke tilladt. Amtskommunen kan dog tillade pesticidanvendelse, når dette skønnes fornødent til selektiv ukrudtsbekæmpelse til fremme af fredningens formål og i tilfælde af skadevoldende angreb på græssende dyr.
3. Amtskommunen kan lade fjerne ær og selvsåede nåletræer overalt på disse arealer.

Erstatningsafgørelse

Under det i hovedkendelsen omtalte møde den 15.3. 1988 blev det tilkendegivet de mødende repræsentanter for landboorganisationerne og Skovforeningen, at nævnet gerne imødeså nedlagt egentlige erstatningspåstande.

Den 22.4. 1988 fremkom fra De Fynske Landboforeninger et indlæg, der dog ikke indeholdt nogen erstatningsberegning, men alene var en uddybning af de betragtninger, der blev fremsat mundtligt under mødet. Da spørgsmålet om erstatning for fredning af de egentlige landbrugsarealer efter Overfredningsnævnets og Taksationskommissionens praksis afgøres efter ret generelle retningslinier, har nævnet ikke fundet det betimeligt at fremkalde yderligere indlæg om erstatningsspørgsmålet vedr. overdrevsarealer og landbrugsmæssigt dyrkede arealer. Derimod har nævnet gerne ønsket beregninger vedr. tab ved bindinger af skovarealer ud fra forstøkonomiske betragtninger, idet der efter praksis tillægges sådanne beregninger en vis, men ikke afgørende vægt. Efter det oplyste var sagen, muligt som følge af personskifte blevet forlagt i Skovforeningen og først fremtaget, efter at nævnet havde bragt sagen i erindring. Efter yderligere korrespondance og forhandlinger med Skovforeningen blev der den 17.5. 1989 foretaget en fornyet besigtigelse af arealerne af det samlede fredningsnævn samt en repræsentant for Skovforeningen og for amtskommunens landskabsafdeling. Under mødet blev nogle uklarheder og ufuldstændigheder i nævnets foreløbige votering, som Skovforeningen var blevet gjort bekendt med, afklaret. Skovforeningen er endvidere senere gjort bekendt med et af formanden udarbejdet og af medlemmerne tiltrådt udkast til fredningskendelsen, idet det dog er præciseret, at nævnet måtte forbeholde sig adgang til ændringer.

Den 7.8. 1989 modtog nævnet Skovforeningens erstatningsberegning.

Skovforeningen har anvendt en kalkulationsrentefod på 4% som udgangspunkt for beregningen, dog 10% f.s.v. angår pyntegrøntinvesteringer.

Herefter kommer Skovforeningen til følgende erstatningsberegninger:

- A. Konvertering af produktiv skov til gærdselsskov er på grundlag af gennemgang af de enkelte skovarealers udvikling beregnet til i alt 450.922,- kr. eller gennemsnitlig pr. ha 10.600,- kr. Ved beregningen af dette gennemsnit er dog også overdrevs- og landbrugsarealer medtaget.
- B. Derudover er påstået dækning af tab ved generel løvtræsbinding for alle arealer. Det gøres gældende, at en del af arealerne ikke ved dækning for det under A. nævnte tab får vederlag for begrænsningen i ejernes fremtidige dispositionsfrihed. Dette tab er beregnet til 4.500,- kr. pr. ha eller i alt 31.838,- kr.

- C. Begrænsning i jagtmulighederne ved, at der ikke må udsættes ænder og fasaner samt udlægges foder, er beregnet til 216.250,- kr. i alt. Der er også taget hensyn til ulemper ved forøget offentlig adgang.
- D. Forbuder mod gødskning af overdrevsarealer medfører nedgang i foderværdi og dermed reduktion i antal dyr pr. enhed. Tabet skønnes at udgøre 1.250,- kr. pr. ha eller i alt 8.750,- kr.
- E. og F. Skovforeningen har ikke beregnet erstatning for ulemper ved amtskommunens adgang til fjernelse af ær og for forbud mod tilplantning af landbrugsarealer.
- G. Øgede omkostninger ved, at grøfter fremtidig ikke må oprenses ved maskinkraft, er beregnet til 93.150,- kr.
- H. og I. Der er ikke beregnet erstatning for offentlighedens adgang ad skovstier og forbud mod byggeri, da regulering på disse områder er sket ved eksisterende lovgivning.
- J. Ekspropriation til anlæg af P-pladser er påstået dækket med 5 kr. pr. m² × 300 m² eller 1.500,- kr. pr. plads.

Erstatningspåstand i alt 803.910,- kr.

Fredningsnævnets bemærkninger:

Nævnet har fra Fåborg kommune indhentet oplysning om grundlaget for ejendomsværdiansættelsen i Duereds Vænge, dels for landbrugs- og overdrevsarealer, dels for skovarealer.

Det fremgår af oplysningerne, at de fleste af arealerne er ansat til en ha-værdi på 8.500,- kr. eller 9.500,- kr., en del dog højere, op til 19.600,- kr. og ganske enkelte lavere, nemlig 4.150,- kr. for matr. nr. 34-v – den i hovedkendelsen nævnte grund, som stort set undtages fra fredningen – og 6.400,- kr. nemlig mindre dele af matr. nr. 134-a og 134-b, lb.nr.ne hhvs. 8 og 9. Alle værdiansættelserne er pr. 1.1. 1989 reguleret ned til 95% af værdiansættelserne.

Skovforeningens beregninger ville føre til erstatningsbeløb, som ville være mere end det dobbelte af ejendomsværdien.

Overfredningsnævnet og Taksationskommissionen har ved adskillige afgørelser om lignende tilfælde, hvor der er fastsat bestemmelser om en bestemt driftsform, f.eks. tilplantningsforbud og løvtræsbinding, taget afstand fra at tillægge skovøkonomiske beregninger mere end vejledende betydning, f.eks. optagelserne 254, aug. 84, 302, juni 85 med referat af V. L. dom af 28.3. 85, 304 smstds., 384 sept. 84, 391 nov. 87, 420 dec. 88, 424 april 1989. I sidstnævnte sag er anvendt en kalkulationsrente på 4% i overensstemmelse med tidl. praksis, dog under tvivl.

Nævnet må ved afgørelsen af erstatningsspørgsmålet hense til, at skovparcellerne alle er af forholdsvis beskeden størrelse, hvor en virkelig rationel skovdrift ikke vil være mulig, idet en sådan må forudsætte en større samlet driftsform. Endvidere tages i betragtning, at parcellerne heller ikke hidtil, bortset fra de områder, hvor der er anlagt juletræsplantager, har været dyrket forstmæssigt i videre omfang. Skovparcellerne har i det hele haft karakter af

»lystejendomme«, eller af tillægsparceller til landbrugsejendomme beliggende i nærheden, og et datum herfor er, at det i vidt omfang er påberåbt, at besidderne af disse parceller har brug for det brændsel, som skovparcellerne kan levere. Det må bemærkes, at driften som stævningsskov netop vil tilgodese ejernes forsyning med brænde.

Endvidere må det tages i betragtning, at de af Skovforeningen beregnede erstatningsbeløb langt vil overstige parcellernes værdi i handel og vandel, således som den er fastslået af vurderingsmyndighederne, der anvender dette kriterium som udgangspunkt. Nævnet er dog opmærksom på, at skattevurderingerne særlig af landbrugsjord traditionelt er ret forsigtig.

Det bemærkes yderligere, at der ikke tillæges ulempe-erstatning for manglende adgang til skovning under sagens gang, idet nævnet som anført foran efter ansøgning har tilladt skovning.

Der beregnes ikke erstatning for vandløbsoprensning, da denne ifølge det foran anførte foretages ved amtskommunens foranstaltning.

Samtlige ikke skovbevoksede parceller er behæftet med skovbyggelinie efter naturfredningslovens § 47, og bebyggelse m.m. kræver derfor dispensation. Nogle parceller er endvidere behæftet med strandbyggelinie.

Vedrørende de enkelte parceller bemærkes:

Matr. nr.ne 131-b, 34-v og 34-t.

Bebyggede parceller med have og mindre plantninger. Alene krav om, at genplantning efter fældning kun må ske med løvtræer. Efter parcellernes særlige karakter vil dette bånd ikke medføre nogen værdiforringelse: Derfor erstatning kr. 0,-

De *ikke skovbevoksede parceller*, altså overdrevsarealer og landbrugsarealer, som opregnet i afsnit C i hovedkendelsen. Der tillægges disse parceller standarderstatning for traditionel fredning af disse arealer med 1.000,- kr. pr. ha, dog minimum

kr. 1.000,-
Lb. nr. 4-a, matr. nr. 130: Se neden for under skovafsnittet.
Lb. nr. 5, matr. nr. 116-a, alt overdrev, 1,6 ha,
Rasmus Højby
kr. 1.600,-
Lb. nr. 6, del af matr. nr. 44-a, 0,4 ha, strandbeskyttelseslinie, ejer Tonni Nielsen
kr. 200,-
Lb. nr. 7, matr. nr. 4-a, i alt 2,9 ha, heraf overdrev 1,95 ha, Anders Mortensen
kr. 1.950,-
Lb. nr. 8, matr. nr. 134-a, i alt 1,6 ha, heraf overdrev 0,95 ha., Finn Christoffersen
kr. 950,-
Lb. nr. 9, matr. nr. 134-b, i alt 1,4 ha, heraf ager 1,15 ha, Lars E. Nørrelund
kr. 1.150,-
Lb. nr. 10, matr. nr. 159- i alt 1,4 ha, heraf græs 0,65 ha, Henry Jensen
kr. 650,-
Lb. nr. 11, matr. nr. 128, i alt 1,4 ha, heraf ager 0,55 ha, Ellen Marie og Erna Knudsen
kr. 550,-
Lb. nr. 13, matr. nr. 25-a, i alt 2,8 ha, heraf ager 0,6 ha, Anne og Chr. Nielsen
kr. 600,-
Lb. nr. 14, matr. nr. 129, i alt 1,5 ha, ager og mose 0,85 ha, Niels Holm Larsen
kr. 850,-

Lb. nr. 15, matr. nr. 158, i alt 1,6 ha, heraf ager 0,65 ha, Jørgen Ploug	kr. 650,-
Lb. nr. 19, matr. nr. 139-a, i alt 1,4 ha, heraf ager 0,95 ha, Hans Ploug	kr. 950,-
Lb. nr. 20, matr. nr. 34-a, i alt 2,1 ha, heraf 0,65 ha ager, Kaj W. Lorentzen	kr. 650,-
Lb. nr. 23, matr. nr. 27-a, i alt 2,7 ha, heraf græsning 1,5 ha, Anders Mårtensson	kr. 1.500,-
Lb. nr. 24, matr. nr. 28-f og 19-h, i alt 5,7 ha, heraf 4,95 ha landbrugsareal, Laura Mortensen	kr. 4.950,-

Skovbevoksede parceller

Generelt bemærkes, at der på grundlag af afgørelsen i optagelse nr. 420 fra dec. 1988 anvendes en grundtakst for binding til stævningskov på 2.000,- kr. pr. ha.

I de tilfælde, hvor bestående plantager med ædelgran og cypres skal afdrives særlig hurtigt, anvendes en skønsmæssigt fastsat højere takst.

Lb. nr. 1, matr. nr. 116-b, i alt 1,6 ha stævningskov og rødgran, ca. 350 m ² dog overdrev. Konverteringstid for rødgran 20 år. Ejer Lars Heine Bagge, erstatning	kr. 3.000,-
Lb. nr. 2, del af matr. nr. 16-a, 0,7 ha blandet løvtræsbevoksning med overstandere af ask. Ejer Erik S. Andersen, erstatning (minimum)	kr. 1.000,-
Lb. nr. 3, del af matr. nr. 132-a, 0,2 ha. Overvejende ask med underskov af hassel. Ejer Arne Jessen, erstatning (minimum)	kr. 1.000,-
Lb. nr. 4, matr. nr. 132-b, 0,4 ha, stævnet for ca. 6 år siden, overstandere af ask. Ejer I/S Vænget, erstatning	kr. 400,-
For så vidt angår matr. nr. 21-c, 1,1 ha nordmannsgran og cypres, en lille del ubevokset. Konverteringstid 5 år. Ejer I/S Vænget, erstatning	kr. 4.000,-
For så vidt angår matr. nr. 21-c, 0,6 ha nordmannsgran, der angiveligt drives intensivt til pyntegrøntafskæring. Der er iblandet ær. Konverteringstid 5 år. Ejer I/S Vænget, erstatning	kr. 2.400,-
For så vidt angår matr. nr. 24-h, 1,1 ha nordmannsgran og cypres, der angiveligt drives intensivt til pyntegrøntafskæring. Konverteringstid 8 år. Ejer I/S Vænget, erstatning	kr. 4.000,-
For så vidt angår matr. nr. 24-i, 1,6 ha nordmannsgran, nobilis og cypres, der angiveligt drives intensivt til pyntegrøntafskæring samt rødgran. Konverteringstid til gærdselskov 8 år. Ejer I/S Vænget, erstatning	kr. 6.000,-
For så vidt angår del af matr. nr. 37-a, 0,2 ha ær og ask. På grund af parcellens ringe størrelse og dennes beliggenhed uden sammenhæng med ejerens øvrige skovparceller er værdiforringelse ved alene løvtræsbinding ganske beskedent. Ejer I/S Vænget, erstatning	kr. 100,-
For så vidt angår 1/2 andel i matr. nr. 130, i alt 2,8 ha. Blandet løvtræsbevoksning, et mindre areal bevokset med cypres. Godt halvdelen ager med strandbyggelinie. Konverteringstid for cypresbevoksningen 2 år. Ejer af halvdelen I/S Vænget, erstatning for ager kr. 800,- og for skov kr. 2.000,-	kr. 2.800,-

Lb. nr. 4-a, anden halvdel af matr. nr. 130. Som ovenfor. Ejere Rune Bo Moustgård og Inge Lis Balle. Erstatning som foran anført	kr. 2.800,-
Lb. nr. 6, del af matr. nr. 44-a, 1,3 ha, heraf ca. 900 m ² stævningsskov. Ejer Tonni Nielsen, erstatning	kr. 900,-
Lb. nr. 7, matr. nr. 4-a, jfr. foran om græsningsoverdrev. På parcellen findes ca. 650 m ² stævningsskov og ca. 400 m ² grandis og rødgran. Konverteringstid 20 år. Ejer Anders Mortensen, erstatning (yderligere)	kr. 2.000,-
Lb. nr. 8, matr. nr. 134-a, jfr. foran om græsningsoverdrev. På parcellen findes ca. 200 m ² rødgran og ca. 450 m ² stævningsskov. Konverteringstid for nåletræer 20 år. Ejer Finn Christoffersen, erstatning (yderligere)	kr. 1.250,-
Lb. nr. 9, matr. nr. 134-b, jfr. foran om landbrugsareal. På parcellen findes ca. 250 m ² stævningsskov, skov med højstammede træer af ask. Disse kan udvises af plejemyndigheden, Ejer Lars E. Nørrelund, erstatning (yderligere)	kr. 500,-
Lb. nr. 10, matr. nr. 159, jfr. foran om landbrugsareal. På parcellen findes ca. 750 m ² stævningsskov eller skov, der kan konverteres til stævningsskov. Ejer Henry Jensen, erstatning (yderligere)	kr. 1.500,-
Lb. nr. 11, matr. nr. 128, jfr. foran om landbrugsareal. På parcellen findes ca. 850 m ² stævningsskov af hassel med enkelte poppel-overstandere. Forekomster af ær. Ejere Ellen Marie og Erna Knudsen, erstatning (yderligere)	kr. 1.700,-
Lb. nr. 12, del af matr. nr. 21-a, 1,2 ha. Stævningsskov med nogle højstammede træer. Skal fremtidig være gærdselsskov med adgang for plejemyndigheden til udvisning af højstammede træer. Ejer Jan Ove Gedde Jensen, erstatning	kr. 2.400,-
Lb. nr. 13, del af matr. nr. 25-a, jfr. foran om landbrugsareal, 1,8 ha med stævningsskov, ca. 400 m ² med rødgran. Konvertering af sidstnævnte areal på 20 år. Ejere Anne og Chr. Nielsen, erstatning (yderligere)	kr. 3.600,-
Lb. nr. 14, matr. nr. 129, jfr. foran om landbrugsareal. På parcellen findes ca. 250 m ² med rødgran og 400 m ² med ask, poppel og el samt ær, som kan konverteres til stævningsskov. Konverteringstid for rødgran 20 år. Ejer Niels Holm Larsen, erstatning (yderligere)	kr. 1.800,-
På ejendommen findes som nævnt i hovedkendelsen en lovligt anlagt andedam, som skal nedlægges. Erstatning for retablering af oprindelige tilstand og for indtægtstab	kr. 6.000,-
Lb. nr. 15, matr. nr. 158, jfr. foran om landbrugsareal, 1,15 ha med ær og ask, som kan konverteres til stævningsskov. Ejer Jørgen Ploug, erstatning (yderligere)	kr. 2.300,-
Lb. nr. 16, matr. nr. 131-a, 0,5 ha stævningsskov. Ejer Niels Hansen, Lillemark, erstatning	kr. 1.000,-
Lb. nr. 17, matr. nr. 131-b, kun bestemmelse om, at genplantning efter bestående løvtræer kun må ske med løvtræer. Ingen erstatning	kr. 0,-
Lb. nr. 18, matr. nr. 139-b. Udgår af fredningen	kr. 0,-
Lb. nr. 19, matr. nr. 139-a, jfr. foran om landbrugsareal. 450 m ² med gærdselsskov, 100 m ² med rødgran. Ejer Hans Ploug. Erstatning (yderligere)	kr. 900,-
Lb. nr. 20, del af matr. nr. 34-a, jfr. foran om landbrugsareal, 1,45 ha stævningsskov eller skov, som kan konverteres til	

stævningsskov. Ejer Kaj W. Lorentzen. Erstatning (yderligere)	kr. 2.900,-
Lb. nr. 21, matr. nr. 34-v. Strandbyggelinie. Alene påbud om, at grantræer ved afdrivning skal erstattes med løvtræer + påbud om opretholdelse af bestående sti. Ejer Ev. Erik Skov. Skønsmæssig ulempeerstatning	kr. 2.000,-
Lb. nr. 22, matr. nr. 34-t. Sommerhusgrund, strandbyggelinie på hele grunden, der er have. Fredet fortidsminde. Ingen værdiforringelse ved fredningen. Ejer Renate Topp. Erstatning	kr. 0,-
Lb. nr. 23, del af matr. nr. 27-a, jfr. foran om overdrevarsareal. Strandbeskyttelseslinie på græsningsareal. Gærdselsskov på ca. 1 ha. Cypresser på ca. 200 m ² . Konverteres på 2 år. Ejer Anders Mårtensson. Erstatning (yderligere)	kr. 2.800,-
Lb. nr. 24, matr. nr. 28-f og 19-h, jfr. foran om landbrugsareal. Gravhøjsbyggelinie, ca. 550 m ² stævningsskov eller skov som kan konverteres til stævningsskov. Ca. 100 m ² grandis, ca. 100 m ² cypresser på 2 små lodder. Konverteringstid for nåletræer 20 år. Ejer Laura Mortensen. Erstatning (yderligere)	kr. 1.500,-
Derudover tillægges der ejeren for ulemper ved etablering af trampesti til fortidsminder på matr. nr. 28-f i ulempeerstatning	kr. 1.000,-

Afståelse til anlæg af parkeringspladser

Lb. nr. 15, matr. nr. 158, 300 m ² afstås. Anlægges på agerjord, hvor ejendomsvurderingen er 15.105,- kr. pr. ha. Ejer Jørgen Ploug. Erstatning sættes til	kr. 5.000,-
Lb. nr. 20, matr. nr. 34-a, 300 m ² afstås. Anlægges indenfor strandbyggelinie. Ejendomsvurderingen her er 18.620,- kr. pr. ha. Ejer Kaj W. Lorentzen. Erstatning sættes til	kr. 6.000,-
Samlet erstatning.....	<u>kr. 91.750,-</u>


Erstatningsbeløbene udredes med 3/4 af Statskassen og med 1/4 af Fyns Amtskommune og forrentes fra kendelsens dato i overensstemmelse med naturfredningslovens § 19 stk. 4 med en årlig rente af 1% højere end Nationalbankens diskonto, altså for tiden 8% til betaling sker.

Da erstatningsbeløbene ikke overstiger 100.000 kr. i alt, vil der ikke i medfør af naturfredningslovens § 25 ske automatisk forelæggelse for Overfredningsnævnet, men enhver af lodsejerne og i øvrigt de i naturfredningslovens § 26 nævnte institutioner og myndigheder kan inden for 4 uger regnet fra den dag afgørelsen er meddelt de pågældende særskilt påklage erstatningsafgørelsen til Overfredningsnævnet, Slotsmarken 15, 2970 Hørsholm.

Fredningsnævnet for Fyns amts sydlige fredningskreds, den 26. januar 1990.

Jul. Paulsen Hans Larsen Knud Hansen
fg. fmd.

Udskriftens rigtighed bekræftes: 2. 5. 1990


Jul. Paulsen
fg. fmd.

4. Såfremt enkelte dele af de herunder hørende arealer måtte være undergivet fredsskovpligt og derfor ubeføjet er omlagt til græsning eller markafgrøde, må tilplantning alene ske i form af stævningsskov, med mindre skovmyndighederne ophæver fredsskovpligten eller tillader, at arealer fortsat henligger uden træbevoksning.
5. Såfremt ejeren ikke selv agter at udnytte græsningsarealer eller til græsning konverterede hidtidigt landbrugsmæssigt dyrkede arealer til græsning, er amtskommunen berettiget til at indgå aftaler med tredjemand om græsning. Eventuel betaling for græsningsretten tilfalder ejeren.

D. Særlige bestemmelser vedrørende skovbevoksede arealer, det vil sige alle de øvrige ikke særligt nævnte parceller

Det bemærkes, at fredningsnævnet har været af den opfattelse, at Naturfredningsforeningens oplæg har været for vidtgående i henseende til det bånd, som lægges på ejerne af de skovbevoksede arealer, idet fredningens formål, nemlig at bevare området som karakteristisk blandingsskov med stævningsskov og åbne arealer, kan opnås med færre indskrænkninger i ejernes rådighedsret og dermed også med mindre økonomiske opofrelser fra det offentlige side.

For de skovbevoksede arealer fastsættes derefter følgende:

1. De på kortbilaget med signatur som gærdsels- eller stævningsskov viste arealer skal bibeholdes som stævningsskov (gærdselsskov), det vil sige at hugsten i skoven skal finde sted som stævningsskov med en afskovningsrotation på 1/20 hvert år eller 1/10 hvert andet år, således at skoven i løbet af 20 år er blevet successivt stævnet.
2. De egnsfremmede plantninger af nobilisgran, rødgran, nordmannsgran og cypres skal efter afdrift erstattes med løvtræer, som naturligt findes på egnen, såsom hassel, el, ask og alm. eg, og disse bevoksninger skal fremtidig drives som stævningsskov. Afdriftstakten fremgår af kortbilaget til kendelsen.
3. Amtskommunen kan foretage udvisning af overstandere overalt på skovarealerne. Amtskommunen kan fjerne ær overalt og kan foretage stød-behandling for at hindre genvækst. Udbyttet ved salg af træerne tilfalder lodsejerne.
4. Pligten til at fjerne nåletræsplantninger m.v. påhviler hver enkelt lodsejer. Denne skal dog være berettiget til at lade hugsten foretage ved amtskommunens foranstaltning mod, at udgifterne til skovning og flisning modregnes i indtægten ved salg. Eventuelt overskud udbetales til ejerne, underskud bæres af plejemyndigheden.
5. Genplantning til stævningsskov, efter afdrift af nåletræer m.v., foretages ved amtskommunens foranstaltning.
6. Amtskommunen udarbejder efter gennemgang af arealerne og efter forhandling med de respektive ejere en driftsplan, hvori der kan fastsættes nærmere bestemmelse om hugstfølgen. Heri kan foretages mindre afvigelser fra den under pkt. 1 nævnte omdriftsplan. I tilfælde af uenighed mellem amtskommunen og lodsejeren/lodsejerne afgøres tvistigheden af fredningsnævnet.

E. Naturpleje

Udover de foran særlig nævnte foranstaltninger til opretholdelse af den tilstand, som er fredningens formål, kan amtskommunen i øvrigt uden udgift for lodsejerne lade området underkaste naturpleje, for eksempel ved afgræsning, fjernelse af opvækst, indplantning af ønskelige træ- og buskarter, jordbehandling uden terrænændringer og lignende.


Om erstatning til lodsejerne henvises til nedenstående særskilte erstatningskendelse.

Kendelsens tinglysning sker ved fredningsnævnets foranstaltning. Tinglysningsgebyrer udredes som fredningsudgift. Da erstatningsbeløbene ikke i alt overstiger 100.000 kr., vil der ikke i medfør af naturfredningslovens § 25 ske automatisk forelæggelse for Overfredningsnævnet, men enhver af lodsejerne og de i naturfredningslovens § 24 stk. 2, jfr. § 22 stk. 2 nævnte myndigheder og institutioner kan inden 4 uger fra den dato kendelsen er meddelt de pågældende, indbringes for Overfredningsnævnet, Slotsmarken 15, 2970 Hørsholm.

Fredningsnævnet for Fyns amts sydlige
fredningskreds, den 26. januar 1990.

Jul. Paulsen Hans Larsen Knud Hansen
fg. fmd.

Udskriftens rigtighed bekræftes: 26 JAN. 1990


Jul. Paulsen
fg. fmd.

Udbetalingsliste

Lb. nr.	Ejer	Beløb i alt
1.	Lars Heine Bagge, Egsgyden 19, Horne, 5600 Fåborg	kr. 3.000,-
2.	Erik S. Andersen, Hornegyden 7, 5600 Fåborg	kr. 1.000,-
3.	Arne Jessen, Egsgyden 15, Horne, 5600 Fåborg	kr. 1.000,-
4.	I/S Vænget, Præstegårdsgyden 20, Horne, 5600 Fåborg	kr. 400,- kr. 4.000,- kr. 2.400,- kr. 4.000,- kr. 6.000,- kr. 100,- <u>kr. 2.800,-</u>
		kr. 19.700,-
4 A.	Rune Bo Moustgård og Inge Lis Balle, Søren Lundsvej 20, Horne, 5600 Fåborg	kr. 2.800,-
5.	Rasmus Høyby, Horne Landevej 107, Horne, 5600 Fåborg	kr. 1.600,-
6.	Tonni Nielsen, Egsgyden 27, Horne, 5600 Fåborg	kr. 200,- <u>kr. 900,-</u>
		kr. 1.100,-
7.	Anders Mortensen, Præstegårds- gyden 29, Horne, 5600 Fåborg	kr. 1.950,- <u>kr. 2.000,-</u>
		kr. 3.950,-
8.	Finn Christoffersen, Bønnelandsvej 2, Horne, 5600 Fåborg	kr. 950,- <u>kr. 1.250,-</u>
		kr. 2.200,-
9.	Lars E. Nørrelund, Bønnelandsvej 4, Horne, 5600 Fåborg	kr. 1.150,- <u>kr. 500,-</u>
		kr. 1.650,-
10.	Henry Jessen, Hornegyden 9, Horne, 5600 Fåborg	kr. 650,- <u>kr. 1.500,-</u>
		kr. 2.150,-
11.	Ellen Marie og Erna Knudsen, Hornegyden 11, Horne, 5600 Fåborg	kr. 550,- <u>kr. 1.700,-</u>
		kr. 2.250,-
12.	Jan Ove Gedde Jensen, Lillemarks- vej 8, Horne, 5600 Fåborg	kr. 2.400,-
13.	Anne og Chr. Nielsen, Hornegyden 2, Horne, 5600 Fåborg	kr. 600,- <u>kr. 3.600,-</u>
		kr. 4.200,-

14.	Niels Holm Larsen, Dueredsvænget 1, Horne, 5600 Fåborg	kr. 850,- kr. 1.800,- <u>kr. 6.000,-</u>	kr. 8.650,-
15.	Jørgen Ploug, Tåstbjerggyden 3, Horne, 5600 Fåborg	kr. 650,- kr. 2.300,- <u>kr. 5.000,-</u>	kr. 7.950,-
16.	Niels Hansen Lillemark, Lillemarksvej 3, Horne, 5600 Fåborg		kr. 1.000,-
19.	Hans Ploug, Tåstbjerggyden 2, Horne, 5600 Fåborg	kr. 950,- <u>kr. 900,-</u>	kr. 1.850,-
20.	Kaj W. Lorentzen, »Klintegården«, Tåstbjerggyden 27-29, Horne, 5600 Fåborg	kr. 650,- kr. 2.900,- <u>kr. 6.000,-</u>	kr. 9.550,-
21.	Svend Erik Skov, Engvej 8, 5462 Morud		kr. 2.000,-
23.	Anders Mårtensson, Strandbyvej 62, 5682 Hårby	kr. 1.500,- <u>kr. 2.800,-</u>	kr. 4.300,-
24.	Loura Mortensen, Tværgyden 4, Horne, 5600 Fåborg	kr. 4.950,- kr. 1.500,- <u>kr. 1.000,-</u>	kr. 7.450,-
			<u><u>kr. 91.750,-</u></u>

OVERFREDNINGSNÆVNET >

Overfredningsnævnets afgørelse

af 11. september 1990

i sagen om fredning af Duereds Vænge i Fåborg
Kommune, Fyns Amt (sag nr. 2773/89).

Fredningsnævnet for Fyns Amts Sydlige Fredningskreds har den 26. januar 1990 truffet afgørelse om fredning af et ca. 41 ha stort areal under Horne by, Horne ved Fåborg. Fredningen omfatter 24 ejere (løbenumre). Fredningssagen er rejst af Danmarks Naturfredningsforening den 12. december 1986 med det formål at sikre områdets bevaring som blandet gærdselskov og græsningsoverdrev og tillige sikre offentligheden adgang til området.

Fredningsområdet er overvejende skovbevokset, men imellem skovparcellerne findes en del overdrevarsarealer, der henligger som græsningsarealer, samt nogle dyrkede arealer. Området har ifølge Danmarks Naturfredningsforening i umindelige tider henligget som gærdsels- eller stævningsskov, d.v.s. et skovområde hovedsageligt bevokset med hassel, rødell, ask, fuglekirsebær, poppel og ær, som fra tid til anden afskoves med henblik på udnyttelse af træet til gærdestaver eller som brændsel. Ved denne særlige driftsform vil skoven ikke vokse op til at blive højskov, og det bevirker, at skovbunden får en særlig artsrig flora.

Der er ikke længere økonomisk sammenhæng i denne traditionelle driftsform, og der er ifølge Danmarks Naturfredningsforening en tendens til

at udnytte skovparcellerne til en mere givtig driftsform, enten ved at udvikle højstammede træer, der kan udnyttes som gavntræ, eller ved at plante gran, særlig ædelgransorter, som kan sælges som juletræer og pyntegrønt. Derved vil en karakteristisk og ret sjælden driftsform og den særlige bundflora i skoven gå tabt.

Hele området ligger i landzone og er i Regionplanen for Fyns Amt betegnet som særligt beskyttelsesområde med biologiske og landskabelige interesser. Områder af denne karakter vil ifølge regionplanens retningslinier ofte have et særligt behov for pleje.

Fredningsnævnets afgørelse er påklaget til Overfredningsnævnet af samtlige ejere på nær en.

De klagende, der under sagen for Overfredningsnævnet har været repræsenteret af Landskontoret for Landboret, har principalt påstået fredningen afvist som overflødig bl.a. under henvisning til, at stort set hele området er pålagt fredskovspligt, og at de foreslåede plejeindgreb vil virke mod hensigten om at bevare området, som det er. Hvis pleje anses for nødvendig, vil ejerne foretrække selv at pleje området efter aftale med amtet.

Hvis fredningen alligevel skal gennemføres, er der subsidiært påstået ændring af fredningen både i omfang og indhold. Fredningen bør således begrænses til de egentlige stævningskovarealer alene, og hugst og pleje af disse bør ske efter aftale med de enkelte ejere.

Fredningens bestemmelser om stier og placering af parkeringspladser bør ligeledes udgå eller ændres.

Endelig er der krævet en væsentlig forhøjelse af fredningserstatningerne, idet Landskontoret specielt for så vidt angår de skovbevoksede arealer har henvist til det af Dansk Skovforening udarbejdede erstatningskrav til brug for fredningsnævnet.

Fyns Amt har anbefalet fredningen, men har ønsket plejebestemmelsen æn-

dret således, at amtet i alle tilfælde, hvor en lodsejer ikke selv vil foretage afskovning i henhold til den hugstplan, der skal fastlægges, er berettiget til at foretage hugsten og modregne udgifter hertil i indtægten ved salg, dog at eventuelt overskud udbetales til ejeren.

Fåborg Kommune har ligeledes anbefalet fredningen.

Skov- og Naturstyrelsen og Naturfredningsrådet har i princippet støttet den foreslåede fredning, idet man navnlig af hensyn til de biologiske forhold og landskabsbilledet finder det ønskeligt, at nåletræsbevoksninger ryddes eller konverteres til løvskov.

Det foreslås dog, at fredskovpligtige arealer, der er tilplantet med nåletrær, efter omdrift tilplantes med løvtræ i stedet for som foreslået af Danmarks Naturfredningsforening at henligge som græsningsoverdrev, at arealer, hvor der har udviklet sig højstammet løvskov, bevares i denne tilstand og ikke undergives forsøg på at retablere stævningsskov.

Overfredningsnævnet har besigtiget området og holdt offentligt møde om sagen den 7. juni 1990.

I sagens behandling har deltaget 9 af Overfredningsnævnets medlemmer.

Et flertal på 5 medlemmer skal udtale:

En væsentlig del af fredningsområdet består af økonomisk værdifulde nåletræskulturer samt af dyrkede arealer og arealer med græs. Disse arealer ses ikke at have særlig betydning for fredningens hovedformål, bevaring af stævningsskov, eller for fredningens formål iøvrigt og bør allerede derfor ikke omfattes af en fredning.

Den øvrige del af fredningsområdet består i alt væsentligt af gammel blandet løvskov med præg af ekstensiv drift, og hvoraf dele har udviklet sig i retning af højstammet skov.

En tvungen omlægning af skovdriften med henblik på at genskabe tidligere tiders stævningsdrift vil medføre såvel betydelige ulemper for skov-ejerne som tab af naturværdier, der ikke opvejes af den naturfredningsmæssige interesse i omlægningen.

Flertallet finder herefter ikke, at der er tilstrækkelig begrundelse for at gennemføre den påståede fredning.

Mindretallet på 4 medlemmer udtaler:

Ønsket om at kunne bevare og genskabe skovarealer med præg af tidligere tiders gærdselsskovdrift kan i sig selv begrunde, at fredningen gennemføres dog i en mere begrænset form alene for stævningsbevoksede arealer.

I overensstemmelse med flertallets stemmeafgivning afvises hermed den fredning af Duereds Vænge, som fredningsnævnet har bestemt.

Fredningsnævnets afgørelse af 26. januar 1990 ophæves.

Der tilkendes ejerne et beløb på 16.640 kr. til dækning af udgifter til sagkyndig bistand under sagens behandling for Overfredningsnævnet. Beløbet udbetales med 15.300 kr. til Landskontoret for Landboret og med 1.340 kr. til Vænget Plantage v/Rasmus Verner Pedersen.

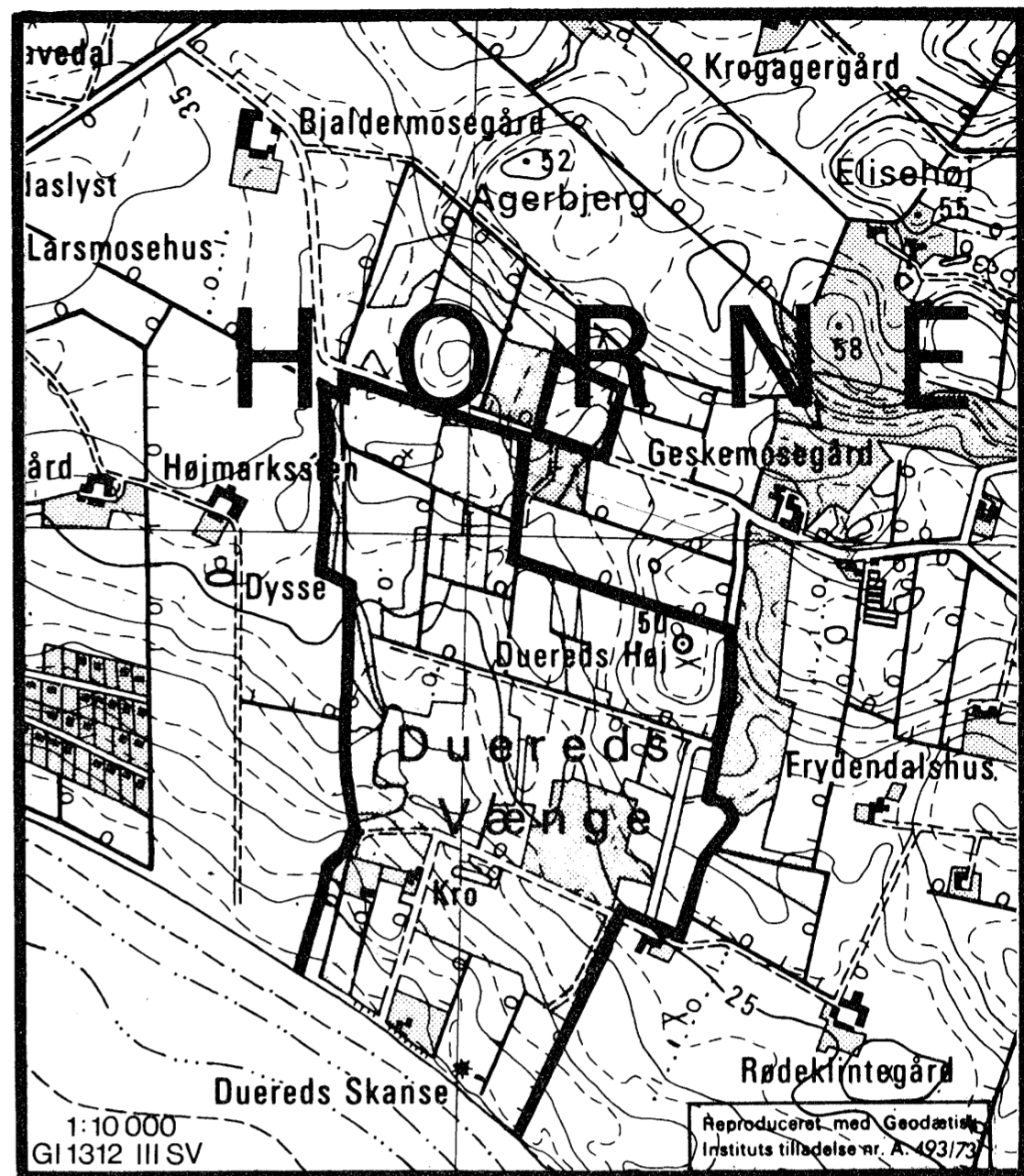
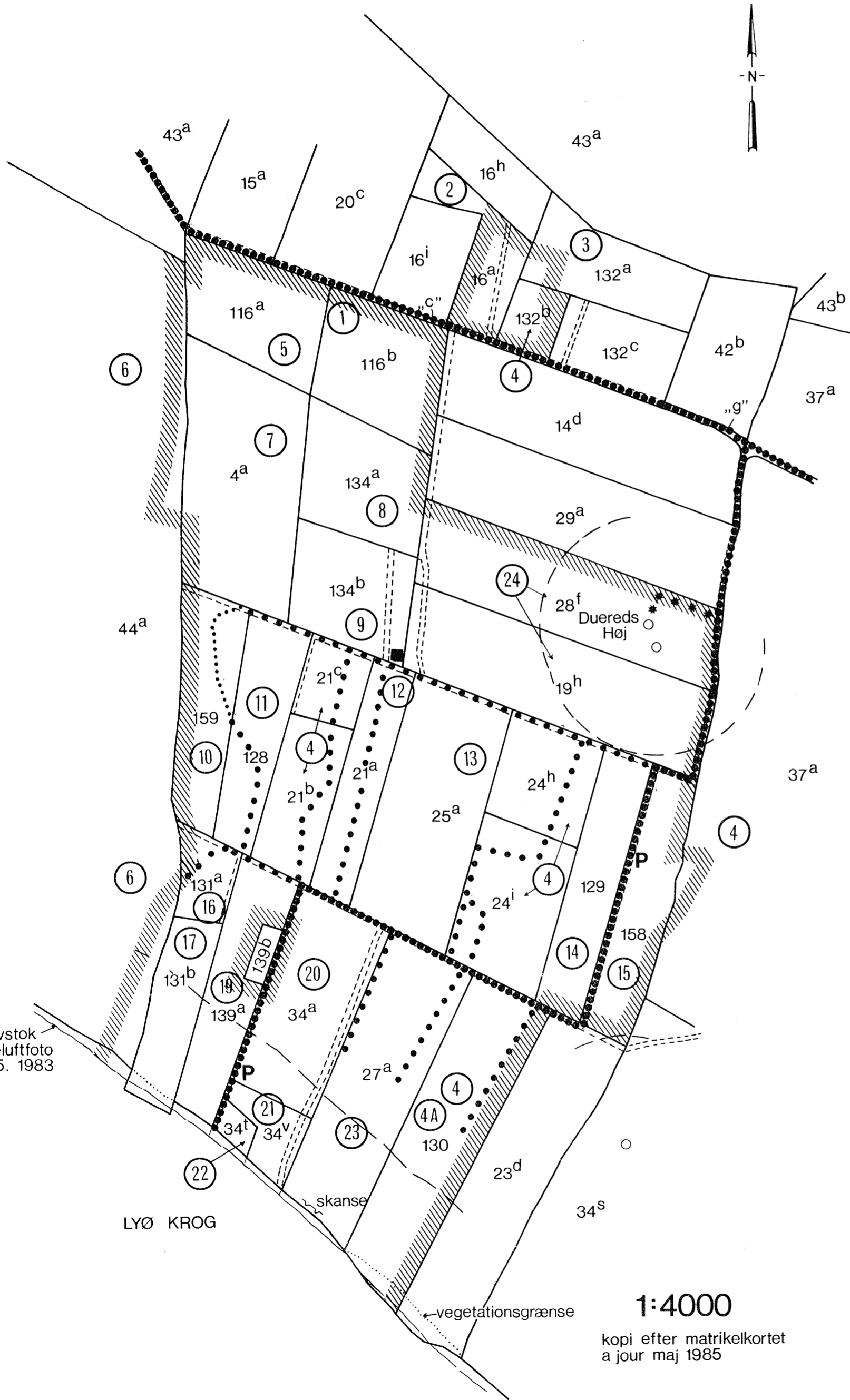
Omkostningsbeløbet udredes med 75 % af staten og med 25 % af Fyns Amt.

På Overfredningsnævnets vegne


Bent Jacobsen

viceformand

KORT >



Bilag 1

Fredningskort for
DUEREDS VÆNGE.



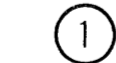





REG. NR.
07732000


Del af
Horne By, Horne

Faaborg Kommune
FYNS AMT

Fredet ved fredningsnævnet for Fyns amts
sydlige fredningskreds.
Januar 1990.

Signaturforklaring:

-  fredningsgrænse
-  byggelinier i h.t. naturfredningsloven
-  henvisning til areallisten
-  off. vej
-  eksist. skovvej og sti
-  parkeringsplads
-  fårehus
-  trampesti



REG. NR.
0.7731000






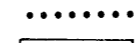





Bevoksningskort for DUEREDS VÆNGE med indskrevne afdrivningsår.

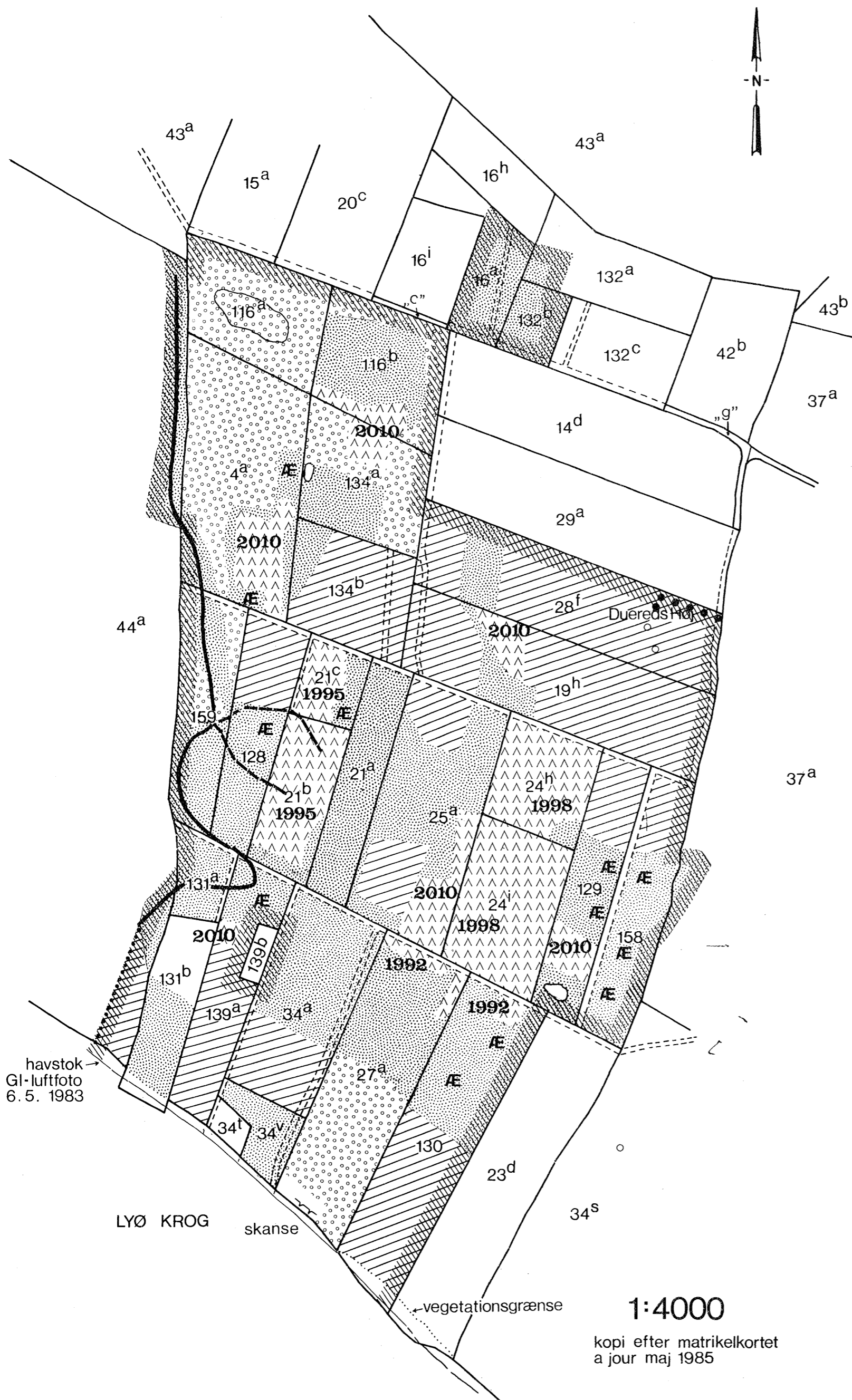
Del af
Horne By, Horne

Faaborg Kommune
FYNS AMT

Fredet ved fredningsnævnet for Fyns amts
sydlige fredningskreds.
Januar 1990.

Signaturforklaring:

-  fredningsgrænse
-  gærdselsskov - ær (ahorn)
-  overdrev
-  arealer i landbrugsmæssig omdrift
-  nåletræskulturer
-  vandløb og bæk
-  rørlagt vandløb
-  have
-  vandhuller
-  trampesti
-  1992 seneste afdrivningsår i hh.t. fredningsnævnets afgørelse




havstok
GI-luftfoto
6.5. 1983

LYØ KROG skanse

vegetationsgrænse

1:4000

kopi efter matrikelkortet
a jour maj 1985



DISPENSATIONER>

Afgørelser – Reg. nr.: 07732.00

Dispensationer i perioden: 13-07-1989 - 29-09-1989

FREDNINGSNÆVNET

FOR

FYNS AMTS SYDLIGE FREDNINGSKREDS

Egensevej 15 - Telefon (09) 21 16 93

5700 SVENDBORG, den 13. 7. 1989

Journal nr.: FRS. 181/1989

Nævnet har d.d. tilskrevet:

Gårdejer Rasmus Høyby,
Horne Landevej 107
Horne,
5600 Fåborg

I en hertil indsendt skrivelse har De ansøgt om tilladelse til at tilplante den Dem tilhørende parcel matr. nr. 116-a Horne by, Horne, uagtet parcellen er omfattet af den af Danmarks Naturfredningsforening rejste fredningssag, om hvilken offentlig bekendtgørelse er sket den 15. januar 1987.

Ifølge naturfredningslovens § 16 stk. 1 må der ikke, når bekendtgørelse om en fredningssag har fundet sted, foretages noget, som strider imod de foreslåede fredningsbestemmelser, og ifølge forslaget skal parcellen fortsat henligge som vedvarende græsningsareal. Fredningsnævnet kan dog meddele dispensation fra bestemmelsen.

De har som begrundelse for ansøgningen henvist til vanskelighederne ved at få arealet udlejet til græsning og har anført, at De ikke selv længere har kreaturbesætning på Deres gård.

Fredningsnævnet har om sagen brevvekslet med Fyns amtskommunes landskabsafdeling, som har udtalt sig imod dispensation. Amtskommunen har herved anført, at det efter forslaget påhviler plejemyndigheden (normalt amtskommunen) at sørge for pleje af de fredede arealer, f. eks. ved afgræsning af kreaturer eller får og fjernelse af opvækst på overdrevsarealer.

Fredningsnævnet har af de af amtskommunen anførte grunde besluttet ikke at imødekomme ansøgningen. Der er herved også taget hensyn til, at fredningssagens afslutning alene beror på forhandling med repræsen-

Miljøministeriet
Skov- og Naturstyrelsen

J.nr. SN 1211/7-0004

Akt. nr. 1

BH.

115 18/789 i 6

tanter for skovejere om erstatningsspørgsmålene, og at kendelse formentlig kan afsiges inden en nærmere fremtid.

Nævnets afgørelse kan i henhold til naturfredningslovens § 16 stk. 3 inden 4 uger fra dato indbringes for Overfredningsnævnet, Slotsmarken 15, 2970 Hørsholm.



Jul. Paulsen
fg. formand

Skov- og naturstyrelsen

ad. fredningssag: Duereds Vænge j.nr. s 112-9003-1.

FREDNINGSNÆVNET

FOR

FYNS AMTS SYDLIGE FREDNINGSKREDS

Egensevej 15 - Telefon (09) 21 1693

5700 SVENDBORG, den 29.9.1989

Journal nr.: FRS. 278/1989

Nævnet har d.d. tilskrevet :

Vænget Plantage I/S,
Præstegårdsgyden 20,
Horne,
5600 Fåborg

Modtaget i
Skov- og Naturstyrelsen
- 2 OKT. 1989

I en hertil indsendt skrivelse af 21. august 1989 har interessentskabet som ejer af parcellerne matr. nr. 21-b, 21-c, 24-h og 24-i Horne by, HORNE ansøgt om tilladelse til, uanset at de pågældende parceller er omfattet af den verserende fredningssag om fredning af Duereds Vænge, om hvilken der er sket offentlig bekendtgørelse i medfør af naturfredningslovens § 16 stk. 1, at foretage indplantning af normannsgran efter udttynding af de bestående kulturer af normannsgran.

Ifølge fredningsforslaget er det tanken, at bestående nåletræskulturer inden for området inden for et tidsrum, som nævnet ikke har endeligt fastsat, skal konverteres til løvtræskulturer.

Nævnet har om sagen brevvekslet med amtskommunens landskabsafdeling, der har frarådet dispensation, idet genplantning med normannsgran vil stride mod fredningens formål.

Foranlediget heraf skal man meddele, at nævnet er enig med amtskommunen i, at det ansøgte vil være i strid med fredningens formål, og at man derfor ikke finder grundlag for i medfør af naturfredningslovens § 16 stk. 2 at tillade det ansøgte.

Det bemærkes herved, at fredningssagen, der har beroet på overvejelser om erstatningsspørgsmålet, herunder på brevveksling med Dansk Skovforening, antagelig vil kunne færdiggøres i en nærmere fremtid.

Nævnets afgørelse kan inden 4 uger indbringes for Overfredningsnævnet, Slotsmarken 15, 2970 Hørsholm.

Nævnet har underrettet Fåborg kommune, Fyns amtskommunes landskabsafdeling m.fl., der ligeledes inden 4 uger kan indbringe nævnets afgørelse for Overfredningsnævnet, om foranstående.

For så vidt De har udbedt Dem aktindsigt skal man bemærke, at samtlige fremlagte aktstykker i overensstemmelse med forvaltningsoffentlighedsloven vil kunne gennemses på fredningsnævnets kontor efter nærmere aftale med sekretariatet.



Jul. Paulsen

formand