

●

Afgørelser – Reg. nr.: 07728.01

Fredningen vedrører: Røllum Nørremark

● **Domme**

Taksationskommissionen

Naturklagenævnet

Overfredningsnævnet 27-11-1986

● **Fredningsnævnet 21-04-1986**

Kendelser

Deklarationer

OVERFREDNINGSNÆVNET>

27/
11/1986

Overfredningsnævnets afgørelse

af 27. november 1986

om fredning af et område ved Røllum Nørremark
i Åbenrå kommune (sag nr. 2671/86).

Fredningsnævnet for Sønderjyllands amts nordlige fredningskreds har ved kendelse af 21. april 1986 bestemt fredning af et ca. 22 ha stort areal af matr. nr. 4, Røllum, Ensted, ved Røllum Nørremark i Åbenrå kommune. Fredningssagen er rejst i 1978 af det daværende fredningsplanudvalg for Sønderjyllands amt og efter udvalgets nedlæggelse videreført af Sønderjyllands amtsråd med Danmarks Naturfredningsforening som medrekvisitent.

Formålet med fredningen er at bevare, genskabe og pleje de landskabelige og naturvidenskabelige værdier i området. Området indeholder således en mosaik af forskellige landskabstyper og biotoper med overdrev, fugtig eng, agerjord, ekstensivt drevet blandingskov, småvandløb og vandhuller. Området rummer som følge heraf et varieret og mangeartet dyre- og planteliv. Særlig karakteristisk for området er forekomsten af vilde kristtorn på overdrevsarealerne. Vandhullerne er leve- og ynglested for padder, herunder den sjældne Bjergsalamander. For at understrege vigtigheden af en naturpleje indgår en detaljeret plejeplan i afgørelsen.

Fredningsnævnets kendelse er påklaget til overfredningsnævnet af ejendommens ejer, gårdejer Peter Festersen, med påstand om forskellige ændringer af fredningsbestemmelserne, der strider mod de landbrugs- og skovmæssige interesser

i området. Særligt fremhæves dyrkningsforbudet på et markareal i den nordvestlige del af fredningsområdet og forbudet mod tilplantning af agerjorden i den sydvestlige del af området, som derfor ikke kan benyttes til produktion af pyntegrønt og juletrær. Endvidere finder ejeren det ikke tilfredsstillende, at plejeplanen indgår som bestanddel af fredningsbestemmelserne.

Sønderjyllands amtsråd, naturfredningsrådet og Danmarks Naturfredningsforening har indstillet, at fredningsnævnets kendelse stadfæstes. Danmarks Naturfredningsforenings lokalkomité har anbefalet, at der gennemføres en større beskyttelse af vandhullerne i området.

I sagens behandling har deltaget 8 af overfredningsnævnets 10 medlemmer.

Overfredningsnævnet skal enstemmigt udtale:

Det tiltrædes, at det omhandlede område pålægges fredningsbestemmelser med det angivne formål, dog at der ikke findes tilstrækkeligt grundlag for mod ejerens ønske at medtage det ca. 3,6 ha store landbrugsareal i den nordvestlige del af området under fredningen.

Endvidere tiltrædes realiteten i de fastsatte fredningsbestemmelser med enkelte mindre ændringer. Den plejeplan, der er vedhæftet fredningsnævnets kendelse, bør imidlertid ikke være en bestanddel af fredningsbestemmelserne.

Idet fredningsnævnets kendelse af 21. april 1986 ophæves, fastsættes herefter følgende fredningsbestemmelser for det ca. 19 ha store fredningsområde, som er afgrænset på kortet, der hører til overfredningsnævnets afgørelse (fredningskortet), og som omfatter en del af matr.nr. 4, Røllum, Ensted:

§ 1. Fredningens formål.

Fredningen har til formål at sikre opretholdelsen af de naturvidenskabelige og landskabelige værdier, der er knyttet til området.

§ 2. Bebyggelse m.v. og andre anlæg.

Der må ikke opføres anden bebyggelse end læskure af midlertidig karakter til kreaturer. Der må heller ikke anbringes campingvogne og telte.

Der må ikke opstilles master, tårne, vindmøller, transformatorstationer el.lign, og der må ikke føres luftledninger hen over området.

Området må ikke benyttes til motorbane, skydebane, flyveplads, oplags- eller losseplads el.lign., og der må ikke henkastes affald. Oplag af roekuler, halm- og træstakke o.lign. som led i normal land- og skovbrugsdrift er dog tilladt.

Der må ikke foretages vejanlæg eller vejreguleringer, bortset fra de spor, der er nødvendige for land- og skovbrugsdriften, og som følger det naturlige terræn.

§ 3. Terrænændringer.

Der må ikke foretages ændringer af terrænet. Der må således ikke ske udnyttelse af forekomster i jorden eller foretages afgravning, opfyldning eller planering. Retablering af eksisterende vandhuller og anlæg af nye vandhuller kan dog foretages som led i naturplejen, jfr. § 5.

§ 4. Arealernes drift iøvrigt.

a. Skoveng.

De arealer, der er vist på fredningskortet med signatur for "skoveng" (område I), skal henligge i græs. Disse arealer må ikke omlægges, medmindre en dispensation meddeles, jfr. § 6. Høslet må foretages.

Husdyrgødning (fast gødning, ajle, gylle og møddingsaft) må kun tilføres de i stk. 1 nævnte arealer i forbindelse med en tilladt omlægning

og da kun under overholdelse af de regler, der er fastsat i henhold til miljøbeskyttelsesloven, for tiden kapitel 10 i bekendtgørelse nr. 15 af 24. januar 1986 om husdyrgødning og ensilage m.v. Plantebekæmpelsesmidler må kun anvendes i forbindelse med selektiv bekæmpelse af brændenælder, gederams, tidsler, hindbær m.v.

De levende hegn på arealerne skal opretholdes, men beskæring og udtynning er tilladt. Genplantning skal ske med de for egnen karakteristiske løvtræer og buske.

Fritstående træer og buske må kun fjernes efter fredningsnævnets tilladelse, medmindre det sker som led i amtskommunens naturpleje efter § 5.

De nuværende granplantninger må kun bibeholdes til sædvanlig omdriftsalder, hvorefter de pågældende arealer skal henligge i græs.

b. Skov.

De arealer, der er vist på fredningskortet med signatur for "skov" (område II), skal opretholdes som skov, og skoven skal drives ekstensivt. Renafdrift er ikke tilladt. Foryngelse af skoven skal ske ved natur- eller selvforyngelse eller ved plantning af bøg, eg, ask eller lind.

Bestemmelserne i stk. 1 gælder ikke for de to nuværende nåletræsbeplantninger, der er særligt afgrænset på fredningskortet.

c. Ager.

De arealer, der er vist på fredningskortet uden særlig signatur (område III), må ikke tilplantes med træer eller buske.

d. Vandhuller og vandløb.

De vandhuller og vandløb, der er vist på fredningskortet, og de vand-

huller, som senere bliver udgravet som led i amtskommunens naturpleje efter § 5, skal opretholdes. Udsætning af fisk og svømmefugle er ikke tilladt.

Der må ikke gødskes, kalkes eller sprøjtes med kemiske bekæmpelsesmidler inden for en afstand af 10 m fra de på kortet viste vandhuller og vandløb eller fra vandhuller, der senere bliver udgravet som led i amtskommunens naturpleje. Det samme gælder anbringelse af ensilagestakke. Uanset fredningskortets udvisende bortfalder disse forbud for arealet omkring et vandhul, der går til, og som amtskommunen ikke ønsker at retablere.

Tilledning af spildevand er ikke tilladt.

§ 5. Naturpleje.

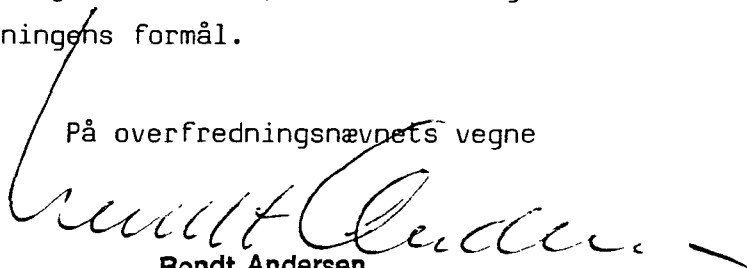
Sønderjyllands amtsråd har ret til at udføre naturpleje til opfyldelse af fredningens formål, f.eks. afgræsning, fjernelse af uønsket opvækst, reablering og oprensning af vandhuller og vandløb, anlæg af nye vandhuller og fjernelse af træer og buske for at friholde vandhuller og vandløb for overskygning. Den enkelte plejeforanstaltning skal udføres uden udgift for ejeren og være tiltrådt af denne eller - hvis enighed ikke opnås - være godkendt af fredningsnævnet.

Efter aftale med amtsrådet har ejeren ret til for egen regning at iværksætte de foranstaltninger, som amtsrådet ønsker foretaget.

6. Dispensation.

En dispensation fra bestemmelserne i §§ 2-4 kan meddeles efter reglerne i naturfredningslovens § 34, hvis det ansøgte ikke vil komme i strid med fredningens formål.

På overfredningsnævnets vegne



Bøndt Andersen
overfredningsnævnets formand

Kont. 12 12 ^{III} SØ.

REG. NR. 7728.010

27/11-1986

Overfredningsnævnets afgørelse

af 27. november 1986

om erstatning i anledning af fredningen af et område ved Røllum Nørremark i Åbenrå kommune (sag nr. 2671/86).

Fredningsnævnet for Sønderjyllands amts nordlige fredningskreds har ved kendelse af 21. april 1986 truffet afgørelse om erstatning i anledning af den samtidig besluttede fredning af et ca. 22 ha stort areal af matr. nr. 4, Røllum, Ensted, ved Røllum Nørremark i Åbenrå kommune. Ved afgørelsen blev gårdejer Peter Festersen som ejer af den landbrugsejendom, hvoraf matr.nr. 4 er en del, tilkendt 50.610 kr. i erstatning.

Fredningsnævnets erstatningsfastsættelse er påklaget til overfredningsnævnet af Peter Festersen med påstand om, at erstatningen forhøjes til ca. 190.000 kr., såfremt overfredningsnævnet tiltræder fredningens udstrækning og indhold. Af den påståede erstatning udgør godt 50.000 kr. tabet ved, at et ca. 3,6 ha stort markareal i den nordvestlige del af fredningsområdet fremtidig skal henligge i græs. Erstatningskravet iøvrigt er beregnet på grundlag af beløb varierende mellem 2.000 kr. og 10.000 kr. pr. ha med tillæg af et beløb for hvert vandhul med omgivende beskyttelseszone.

I sagens behandling har deltaget 8 af overfredningsnævnets 10 medlemmer.

Overfredningsnævnet skal udtale:

Den samlede landbrugsejendom har en størrelse af ca. 113 ha og er ved den ordinære vurdering pr. 1. januar 1986 ansat til ejendomsværdi 3.350.000 kr., heraf grundværdi 1.067.800 kr.

Overfredningsnævnet har ved anden afgørelse af dags dato tiltrådt den omhandlede fredning med navnlig den ændring, at det ovennævnte markareal udgår af fredningen.

Der findes herefter at være ydet ejeren fuld erstatning i anledning af fredningen, når erstatningen fastsættes til 80.000 kr. Beslutningen herom er truffet af et flertal på 6 medlemmer. Mindretallet på 2 medlemmer har stemt for at fastsætte erstatningen til 100.000 kr.

Erstatningsbeløbet forrentes efter naturfredningslovens § 19, stk. 4, 1. punktum, fra den 21. april 1986 (datoen for fredningsnævnets afgørelse) med en årlig rente, der er 1 % højere end den til enhver tid fastsatte diskonto.


Fredningsnævnet har tillagt ejeren godtgørelse for sagkyndig bistand under sagens behandling med 4.000 kr. I godtgørelse for sagkyndig bistand under sagens behandling for overfredningsnævnet tillægges der ejeren, som har været repræsenteret af Landwirtschaftlicher Hauptverein für Nordschleswig og Landskontoret for Landboret, et beløb på 3.000 kr., der udbetales direkte til Landwirtschaftlicher Hauptverein.

Erstatningsbeløbet på 80.000 kr. med renter og de tilkendte omkostningsbeløb på ialt 7.000 kr. udredes med 75 % af staten og 25 % af Sønderjyllands amtskommune.

Overfredningsnævnets afgørelse om erstatningsspørgsmålet kan efter reglerne i naturfredningslovens § 30 påklages til Taksationskommissionen vedrørende naturfredning (Adr.: Amaliegade 13, 1256 København K.) af ejeren, miljøministeren og Sønderjyllands amtsråd. Klagefristen er 4 uger fra den dag, overfredningsnævnets afgørelse er meddelt pågældende. Størrelsen af

de tilkendte omkostningsbeløb kan dog ikke påklages, jfr. naturfredningslovens § 31.

På overfredningsnævnets vegne



Bendt Andersen
overfredningsnævnets formand

FREDNINGSNÆVNET >

K E N D E L S E R

af 21. april 1986

afsagt af Fredningsnævnet for Sønderjyllands amts nordlige
fredningskreds

om fredning og erstatning for fredning af et areal ved

Røllum Nørremark i Aabenraa kommune

P.t. ikke i register

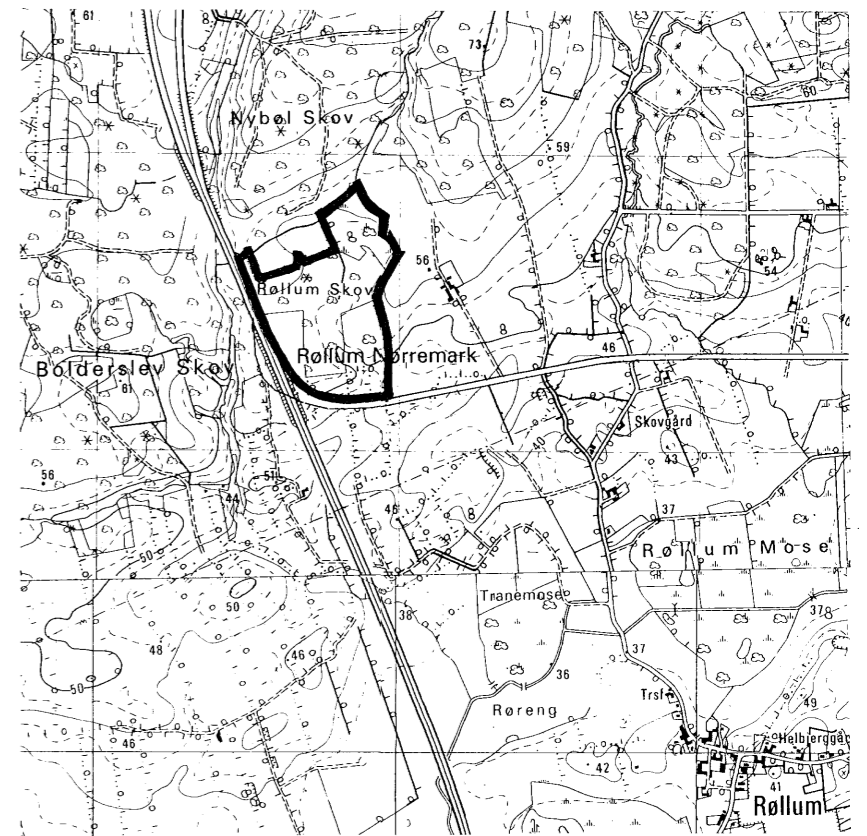
Kendelserne er ophævet med/afløst af overfredningsnævnets
afgørelser af 27. november 1986.

KORT>

REG. NR. 7728.010


OVERSIGTSKORT

Udsnit af kortblad 1212 III SØ og 1211 IV NØ



GRUNDKORT 1:25 000 FREMSTILLET VED GEODÆTISK INSTITUT
UDGIVET AF SØNDERJYLLANDS AMTSKOMMUNE MED G.I.s
TILLADELSE (A86). COPYRIGHT.
RETTELSER FØRET AGT

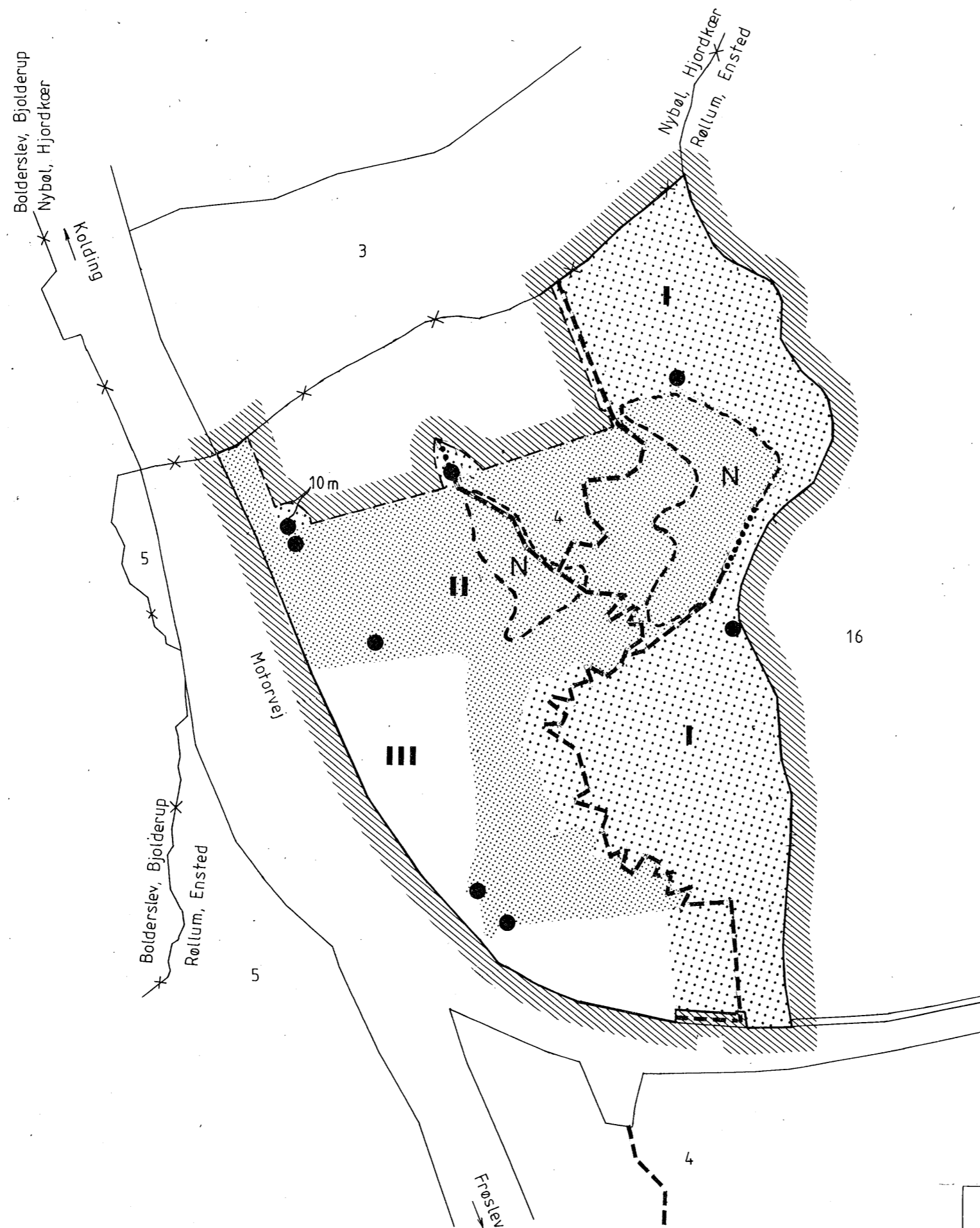
1:25 000




SIGNATURFORKLARING:

- Fredningsgrænse
- Skoveng, område I
- Skov, område II Næletræsbeplantninger, der må bibeholdes
- Ager, område III
- Vandhuller
- Vandløb
- Rørlagte vandløb

REG. NR. 07728.010



1:4 000



FREDNINGSKORT

OVERFREDNINGSNÆVNETS
fredningsafgørelse af
1986 i sag nr. 2671/86



SØNDERJYLLANDS AMTSKOMMUNE
TEKNISK FORVALTNING
PLAN- OG MILJØADMINISTRATIONEN

Beregnet	Tegnet	Afd	Fredning
	GB	Tegn nr	545-2-15
Rettet		J. nr	540-90-2-78
10-10-86		Mål	1:4000, 1:25000
		Dato	Marts 1985

**Fredningsnævnet for Sydjylland
Sydlig del**

Dokken 1
6700 Esbjerg
Åbent 08.30-15.00
Tlf.: 9968 8800

E-mail: esbjerg@domstol.dk
www.domstol.dk/esbjerg
SE-nr. 50 03 28 17

23. september 2016
FN SJS 24/2016

**J. nr.: FN SJS 24/2016: Ansøgning fra Aabenraa Kommune om tilladelse til åbning af et rør-
lagt vandløb indenfor fredningen af Røllum Nørremark.**

Fredningsnævnet har den 7. juni 2016 modtaget en ansøgning fra Aabenraa Kommune om tilladelse til åbning af et rørlagt vandløb indenfor fredningen af Røllum Nørremark.

Det fremgår af ansøgningen, at kommunen ved undersøgelser i området har konstateret, at rørledningen mellem brønden og vandløbet er brudt sammen. En åbning af rørledningen er den bedste løsning både for fremtidig vedligeholdelse og for naturværdien i vandløbet. Rørledningen skal forbindes med det eksisterende vandløb. Det vil i forbindelse med, at vandløbet åbnes være nødvendigt at etablere en overkørsel, så lodsejeren fortsat kan færdes på arealet. Endvidere søges der om tilladelse til at grave sand op i det eksisterende vandløb på en ca. 10 m lang strækning.

Ejendommen matr. nr. 301 Røllum, Ensted er fredet ved Overfredningsnævnets afgørelser af 27. november 1986 om fredning af henholdsvis et område ved Røllum Nørremark i Åbenrå kommune og arealer i og ved Årslev og Røllum Skove i Åbenrå og Rødekro kommuner. Den fredning som sagen vedrører, er efter Naturstyrelsens undersøgelser fredningen af et område ved Røllum mark i Åbenrå kommune. Fredningen har til formål at sikre opretholdelsen af de naturvidenskabelige og landskabelige værdier, der er knyttet til området. Det fremgår bl.a. af fredningsbestemmelserne, at der ikke må foretages ændringer af terrænet og anlæg, men at der må udføres naturpleje til opfyldelse af fredningens formål.

Fredningsnævnet skal derfor meddele dispensation til åbningen af et rørlagt vandløb på ejendommen.

Fredningsnævnets formand har i medfør af forretningsordenen for fredningsnævn § 10, stk. 5, besluttet at meddele Aabenraa Kommune dispensation til det ansøgte i medfør af naturbeskyttelseslovens § 50, stk. 1 og stk. 2, på de vilkår, der er anført i afsnittet ”Fredningsnævnets afgørelse”.

Sagens baggrund:

Ved afgørelse, afsagt den 27. november 1986, traf Overfredningsnævnet bestemmelse om fredning af et område ved Røllum Nørremark, Åbenrå kommune. Det fremgår af fredningsbestemmelserne:

”§ 1. Fredningens formål.

Fredningen har til formål at sikre opretholdelsen af de naturvidenskabelige og landskabelige værdier, der er knyttet til området.

§ 2. Bebyggelse m.v. og andre anlæg.

Der må ikke opføres anden bebyggelse end læskure af midlertidig karakter til kreaturer. Der må heller ikke anbringes campingvogne og telte.

Der må ikke opstilles master, tårne, vindmøller, transformatorstationer el.lign, og der må ikke føres luftledninger hen over området.

Området må ikke benyttes til motorbane, skydebane, flyveplads, oplags- eller losseplads el.lign., og der må ikke henkastes affald.

Oplag af roekuler, halm- og træstakke o.lign. som led i normal land og skovbrugsdrift er dog tilladt.

Der må ikke foretages vejanlæg eller vejreguleringer, bortset fra de spor, der er nødvendige for land- og skovbrugsdriften, og som følger det naturlige terræn.

§ 3. Terrænændringer.

Der må ikke foretages ændringer af terrænet. Der må således ikke ske udnyttelse af forekomster i jorden eller foretages afgravning, opfyldning eller planering.

Retablering af eksisterende vandhuller og anlæg af nye vandhuller kan dog foretages som led i naturplejen, jfr. § 5.

§ 4. Arealernes drift i øvrigt.

a. Skoveng.

De arealer, der er vist på fredningskortet med signatur for "skoveng" (område I), skal henligge i græs. Disse arealer må ikke omlægges, medmindre en dispensation meddeles, jfr. § 6. Høslet må foretages.

Husdyrgødning (fast gødning, ajle, gylle og møddingsaft) må kun tilføres de i stk. 1 nævnte arealer i forbindelse med en tilladt omlægning og da kun under overholdelse af de regler, der er fastsat i henhold til miljøbeskyttelsesloven, for tiden kapitel 10 i bekendtgørelse nr. 15 af 24. januar 1986 om husdyrgødning og ensilage m.v. Plantebekæmpelsesmidler må kun anvendes i forbindelse med selektiv bekæmpelse af brændenælder, gedrams, tidsler, hindbær m.v.

De levende hegn på arealerne skal opretholdes, men beskæring og udtynding er tilladt. Genplantning skal ske med de for egnen karakteristiske løvtræer og buske.

Fritstående træer og buske må kun fjernes efter fredningsnævnets tilladelse, medmindre det sker som led i amtskommunens naturpleje efter § 5.

De nuværende granplantninger må kun bibeholdes til sædvanlig omdriftsalder, hvorefter de pågældende arealer skal henligge i græs.

b. Skov

De arealer, der er vist på fredningskortet med signatur for "skov" (område II), skal opretholdes som skov, og skoven skal drives ekstensivt. Renafdrift er ikke tilladt. Forryngelse af skoven skal ske ved natur- eller selv forryngelse eller ved plantning af bøg, eg, ask eller lind. Bestemmelserne i stk. 1 gælder ikke for de to nuværende nåletræsbeplantninger, der er særligt afgrænset på fredningskortet.

c. Ager.

De arealer, der er vist på fredningskortet uden særlig signatur (område III), må ikke tilplantes med træer eller buske.

d. Vandhuller og vandløb.

De vandhuller og vandløb, der er vist på fredningskortet, og de vandhuller, som senere bliver udgravet som led i amtskommunens naturpleje efter § 5, skal opretholdes. Udsætning af fisk og svømmefugle er ikke tilladt.

Der må ikke gødskes, kalkes eller sprøjtes med kemiske bekæmpelsesmidler inden for en afstand af 10 m fra de på kortet viste vandhuller og vandløb eller fra vandhuller, der senere bliver udgravet som led i amtskommunens naturpleje. Det samme gælder anbringelse af ensilagestakke. Uanset fredningskortets udvisende bortfalder disse forbud for arealet omkring et vandhul, der går til, og som amtskommunen ikke ønsker at retablere.

Tilledning af spildevand er ikke tilladt.

§ 5. Naturpleje

Sønderjyllands amtsråd har ret til at udføre naturpleje til opfyldelse af fredningens formål, f.eks. afgræsning, fjernelse af uønsket opvækst, reetablering og oprensning af vandhuller og vandløb, anlæg af nye vandhuller og fjernelse af træer og buske for at friholde vandhuller og vandløb for overskygning. Den enkelte plejeforanstaltning skal udføres uden udgift for ejeren og være tiltrådt af denne eller - hvis enighed ikke opnås - være godkendt af fredningsnævnet. ”

Fredningsnævnets behandling af sagen:

Aabenraa Kommune har oplyst i ansøgningen af 3. juni 2016, at kommunen har kontaktet ejeren af det fredede areal, Jakob Festersen, og at man i fællesskab er kommet frem til, at en åbning af rørledningen er den bedste løsning både for fremtidig vedligeholdelse og for naturværdien i vandløbet. Det hedder videre i ansøgningen:

”Aabenraa Kommune søger derfor om tilladelse til at åbne rørledningen til et åbent vandløb og forbinde det med det eksisterende vandløb. Der laves en overkørsel så lodsejer fortsat kan færdes på arealet. Samtidig søges der om tilladelse til at grave sand op i det eksisterende vandløb på en maksimal 10 m lang strækning, da der ligger store mængder af sand, hvor rørledningen ender.

Jf. § 5 i fredningsbestemmelserne har kommunen ret til at udføre naturpleje som f.eks. reetablering og oprensning af vandløb. Kommunen vurderer derfor at ovennævnte projekt går under denne betegnelse. Ingen vandhuller påvirkes i dette projekt og der er derfor ingen risiko for at ødelægge stedet som yngleområde for bjergsalamander.”

Aabenraa Kommune har på foranledning af Fredningsnævnets forespørgsel den 12. juli 2016 supplerende oplyst:

”Kommunen har ikke et endeligt reguleringsprojekt færdigt, da vi afventer tilladelse fra nævnet. Dog forventer vi, at overkørslen etableres som et plastikrør med en diameter på 300-400 mm og en længde på maksimalt 6 m. Det forkortes, hvis lodsejer ønsker det. Røret placeres i bunden af det nye åbne vandløb og toppen af plastikrøret dækkes med jord og græstørv, så overkørslen flugter med den omkringliggende jordoverflade og ikke bliver synlig i landskabet.

Det opgravede sand fra det eksisterende åbne vandløb jævnes ud i et tyndt lag i skovbunden, samme fremgangsmåde som når kommunen oprenser og plejer salamandervandhuller indenfor fredningen. Hvis lodsejer kan bruge sandet et andet sted, kan dette også være en løsning. I forbindelse med oprensningen ønsker kommunen at fælde enkelte små træer i vandløbet, da gravemaskinen ellers ikke kan nå ind til vandløbet. Lodsejer får træet, hvis han vil og mindre grene efterlades i skovbunden til gavn for dyr, insekter og svampe.”

Fredningsnævnet har ved mail af 27. juli 2016 anmodet Aabenraa Kommune, Byggeri m.v., Aabenraa Kommune, Natur, Miljø- og Fødevarerministeriet, Styrelsen for vand- og naturforvaltning, Slot- og Kulturstyrelsen, Museum Sønderjylland, Danmarks Naturfredningsforening/København, Danmarks Naturfredningsforening/Aabenraa, Dansk Botanisk Forening Jyllandskredsen, Dansk Ornitologisk Forening, Friluftsrådet/Sønderjylland, Friluftsrådet/Aabenraa, om eventuelle bemærkninger til ansøgningen med høringsfrist den 25. august 2016.

Friluftsrådet har i mail af 28. juli 2016 oplyst, at der ikke er indvendinger til projektet.

Aabenraa Kommune har den 12. september 2016 supplerende oplyst vedrørende naturbeskyttelseslovens § 50, stk 2:

”Det er dog kommunens vurdering, at åbning af den sammenbrudte rørledning ikke indebærer forringelse af bjergsalamanderens levesteder, eller forstyrrelse af bjergsalamanderens, som fredningen har til formål at beskytte. Nærmeste bjergsalamandervandhul ligger 85 m fra rørledningen og vil derfor ikke blive påvirket af gravearbejdet. Kommunen vil sørge for at arbejdet bliver udført uden for salamandrenes yngleperiode, for at undgå evt. forstyrrelser. Derudover opholder salamandrene sig oftest i skovbunden når de er på land, ikke i åbne græsområder som engen, hvor rørledningen ligger. Kommunen vurderer at en åbning af rørledningen vil skabe et mere naturligt og frit vandløb, til gavn for både planter og dyr tilknyttet åbne vandflader. Bjergsalamandrene vil også kunne bruge vandløbet som en ledelinje gennem landskabet, der er præget af tæt skov som kan være mere eller mindre ufremkommeligt.”

Fredningsnævnets afgørelse:

Fredningsnævnet kan i medfør af naturbeskyttelseslovens § 50, stk. 1, meddele dispensation fra fredningsbestemmelserne, såfremt det ansøgte ikke strider mod formålet med fredningen. Som følge af beliggenheden skal betingelserne i naturbeskyttelseslovens § 50, stk. 2 tillige være opfyldt. Ifølge denne bestemmelse kan fredningsnævnet kun meddele dispensation fra en fredning eller en foreslået fredning i eller uden for et internationalt naturbeskyttelsesområde, hvis det ansøgte ikke indebærer forringelse af naturtyper og levesteder for arter eller betydelige forstyrrelser af arter, som området er udpeget for.

Fredningsnævnet skal meddele dispensation til det ansøgte i det omfang, der skal foretages indgreb i det fredede område, som ikke er hjemlet i fredningsbestemmelserne, eller foretages foranstaltninger, som kræver dispensation. § 5 i fredningskendelsen omhandler efter sin ordlyd alene reetablering og oprensning af vandhuller og vandløb, anlæg af nye vandhuller og fjernelse af træer og buske for at friholde vandhuller og vandløb for overskygning. § 5 omhandler således ikke umiddelbart åbning af rørlagte vandløb.

Det fremgår af fredningskendelsen, at formålet med fredningen er at sikre opretholdelsen af de naturvidenskabelige og landskabelige værdier, der er knyttet til området.

Fredningsnævnet finder ikke, at åbningen af vandløbet som beskrevet vil være i strid med fredningens formål. Fredningsnævnet finder endvidere, at det efter oplysninger fra Aabenraa Kommune kan lægges til grund, at det ansøgte ikke indebærer forringelse af naturtyper og levesteder for arter eller betydelige forstyrrelser af arter, som området er udpeget for.

Fredningsnævnet meddeler herefter dispensation i medfør af naturbeskyttelseslovens § 50, stk. 1 og stk. 2 på vilkår:

at arbejderne udføres i overensstemmelse med de oplysninger, der fremgår af Aabenraa Kommunes ansøgning af 3. juni 2016 med supplerende oplysninger af 12. juli 2016,

at lodsejerens samtykke forinden udførelsen af projektet indhentes til projektet som beskrevet ovenfor, og

at der udlægges køreplader, i det omfang, der skal køres med tunge maskiner i området i forbindelse med projektet.

Klagevejledning:

Der kan inden 4 uger efter den dag, denne afgørelse er meddelt, klages til Natur- og Miljøklagenævnet over afgørelsen. Hvis afgørelsen er offentligt bekendtgjort, regnes klagefristen dog altid fra bekendtgørelsen.

Borgere, virksomheder, myndigheder og organisationer skal indsende klagen til Natur- og Miljøklagenævnets Klageportal via borger.dk eller virk.dk.

Der er et direkte link til borger.dk og virk.dk via forsiden på Natur- og Miljøklagenævnets hjemmeside www.nmkn.dk.

Klagefristen udløber ved midnat på dagen for klagefristens udløb.

En klage skal være tilgængelig for førsteinstansen i Klageportalen senest kl. 23:59 på den dag, hvor klagefristen udløber. Det indebærer, at klager har godkendt og betalt gebyr/bestilt faktura i Klageportalen.

Klageren skal oplyse sit CPR-nummer eller CVR-nummer.

Natur- og Miljøklagenævnets hjemmeside indeholder information om beregning af klagefrister i de tilfælde, hvor en klager anmoder om at blive undtaget fra brug af Klageportalen.

Klageberettigede er, jf. naturbeskyttelseslovens § 86:

- Adressaten for afgørelsen,
- ejeren af den ejendom, som afgørelsen vedrører,
- offentlige myndigheder,
- en berørt nationalparkfond,
- lokale foreninger og organisationer, som har en væsentlig interesse i afgørelsen,
- landsdækkende foreninger og organisationer, hvis hovedformål er beskyttelse af natur og miljø, og
- landsdækkende foreninger og organisationer, som efter deres formål varetager væsentlige, rekreative interesser, når afgørelsen berører sådanne interesser.

Det er en betingelse for Natur- og Miljøklagenævnets behandling af en klage, at den, der klager, indbetaler et gebyr på 500 kr.

Natur- og Miljøklagenævnet påbegynder behandlingen af klagen, når gebyret er modtaget. Betales gebyret ikke inden for den fastsatte frist på 14 dage, afvises klagen fra behandling. Vejledning om gebyrbetalingen kan findes på Natur- og Miljøklagenævnets hjemmeside www.nmkn.dk
Gebyret tilbagebetales, hvis

- 1) klagesagen fører til, at den påklagede afgørelse ændres eller ophæves,
- 2) klageren får helt eller delvis medhold i klagen, eller
- 3) klagen afvises som følge af overskredet klagefrist, manglende klageberettigelse eller fordi klagen ikke er omfattet af Natur- og Miljøklagenævnets kompetence.

Det bemærkes, at hvis den eneste ændring af den påklagede afgørelse er forlængelse af frist for efterkommelse af afgørelse som følge af den tid, der er medgået til at behandle sagen i klagenævnet, tilbagebetales gebyret dog ikke.

Natur- og Miljøklagenævnet kan også beslutte at tilbagebetale klagegebyret, hvis

1) der er indledt forhandlinger med afgørelsens adressat og/eller førsteinstansen om projekttilpasninger, og disse forhandlinger fører til, at klager trækker sin klage tilbage, eller

2) klager i øvrigt trækker sin klage tilbage, før Natur- og Miljøklagenævnet har truffet afgørelse i sagen.


Gebyret tilbagebetales dog ikke, hvis nævnet vurderer, at der er forhold, der taler imod at tilbagebetale gebyret, f.eks. hvis klagen trækkes tilbage meget sent, herunder efter at klager har haft et afgørelsesudkast i partshøring.

Tilladelsen må i henhold til naturbeskyttelseslovens § 87, stk. 3, ikke udnyttes, før klagefristen er udløbet, eller behandling af en eventuel klage måtte være afsluttet.

Det følger endvidere af naturbeskyttelseslovens § 50, stk. 1, jf. § 66, stk. 2, at tilladelsen bortfalder, hvis den ikke udnyttes inden 3 år efter, at den er givet.

Såfremt projektets gennemførelse kræver tilladelse eller dispensation efter anden lovgivning, skal ansøgerne rette henvendelse til den myndighed, der administrerer tilladelser eller dispensationer i henhold til denne lovgivning.

Fredningsnævnet for Sydjylland, Sydlig del
Esbjerg den 23. september 2016


Margit Ø. Laub
formand

Denne afgørelse er sendt til:

Aabenraa Kommune, Byggeri m.v., byg@aabenraa.dk
Aabenraa Kommune, Natur, natur@aabenraa.dk, lj@aabenraa.dk

Miljø- og Fødevarerministeriet, Styrelsen for vand- og naturforvaltning, svana@svana.dk ; sof-ha@svana.dk

Slot- og Kulturstyrelsen, post@slks.dk

Museum Sønderjylland, tekr@museum-sonderjylland.dk

Danmarks Naturfredningsforening/København, dn@dn.dk

Danmarks Naturfredningsforening/Aabenraa, lendal@nypost.dk

Dansk Botanisk Forening Jyllandskredsen, finn.borchsenius@sm.au.dk

Dansk Ornitologisk Forening, aabenraa@dof.dk, jorn.vinther.sorensen@gmail.com

Friluftsrådet/Sønderjylland, soenderjylland@friluftsradet.dk

Friluftsrådet/Aabenraa, arne1864@bbsyd.dk