

**Afgørelser – Reg. nr.: 07706.00**

**Fredningen vedrører: Sommersted Gravhøj**

**Domme**

**Taksationskommissionen**

**Naturklagenævnet**

**Overfredningsnævnet**

**Fredningsnævnet**

**21-01-1985**

**Kendelser**

**Deklarationer**

FREDNINGSNÆVNET>

21/1-1985

Den 21. januar 1985 afsagde fredningsnævnet for Sønderjyllands amts nordlige fredningskreds i sag

F. 124/84

Fredning for gravhøj 1  
Sommersted by, Vojens  
kommune,

sålydende

K E N D E L S E:

Den 3. september 1984 fremsendte Sønderjyllands amtskommune fredningsforslag for gravhøj i Sommersted by, Vojens kommune, vedrørende dele af matr. nr. 112, 118 og 196 Sommersted.

Nævnet tog fredningsbegæringen til følge og afholdt almindeligt offentligt møde den 12. november 1984 i Sommersted.

Fredningens formål er at skaffe adgang for offentligheden til gravhøjen, der hidtil har henligget uden vejadgang, og at gøre gravhøjen kendt for en større del af befolkningen end hidtil.

Der er sket bekendtgørelse om fredningsforslaget foruden i Statstidende i dagbladene Jydske Tidende, Vestkysten og Der Nordschleswiger samt i annonceugeavisen, Budstikken, Vojens.

Der har alene været afholdt møde i sagen den 12. november 1984.

Nationalmuseet, Vojens kommune, Danmarks Naturfredningsforening, miljøministeriet, fredningsstyrelsen, og Sønderjyllands amtskommune, fredningsafdelingen, har anbefalet fredningen.

Lodsejerne har ikke udtalt sig imod fredningen.

Der er enighed i nævnet om, at det er af væsentlig betydning at åbne adgang til fortidsmindet, jfr. lov om naturfredning § 1, stk. 2, nr. 3, og at fredningsforslaget med dette formål derfor bør fremmes.

Der fastsættes følgende fredningsbestemmelser:

1. Et areal langs sydøstskellet af matr. nr. 118 Sommersted på 50 m<sup>2</sup> udlægges til vej i 12,5 m's længde og 4 m's bredde. Arealet afstås af ejerne og sammenlægges med matr. nr. 196 Sommersted, hvorpå gravhøjen ligger, tilhørende staten.
2. Sønderjyllands amtsråd opsætter og bekoster et forsvarligt fårehegn i 1,10 m's højde på træpæle imellem den udlagte sti og den resterende del af matr. nr. 118 Sommersted. Sønderjyllands amtsråd betaler udstyknings-

omkostningerne. Amtsrådet opsætter og bekoster en aflåselig bom og mølle ved stiens begyndelse for at forhindre knallerter og biler i at køre ind til selve gravhøjen.

3. Der pålægges matr. nr. 112 Sommersted servitut om adgang for offentligheden til den udlagte vej og gravhøjen. Servitutbestemmelserne udarbejdes af Sønderjyllands amtsråd, og tinglysning bekostes af amtsrådet.

Til kendelsen er knyttet 1 kortbilag.

Der udbetales en erstatning på 5.000 kr. inklusive ulemper til ejerne af matr. nr. 118 Sommersted, således at halvdelen af beløbet tilfalder fru Johanne Marie Madsen, Storegade 85, Sommersted, og halvdelen fru Marie Schmidt, Nygade 8, Jels, Rødding.

Der udbetales en geneerstatning på 800 kr. til ejeren af matr. nr. 112 Sommersted, Allan Sørensen, Thurøvej 17, Haderslev.

Beløbene forrentes med 1% over nationalbankens diskonto fra denne kendelses afsigelse. Fredningserstatningen med renter betales med 75% af staten og 25 % af Sønderjyllands amtskommune.

Erstatningerne kan udbetales til ejerne, idet afståelsen efter fredningsnævnets skøn ikke medfører forringelse af pantsikkerheden, jfr. naturfredningslovens § 23, stk. 2.

Nærværende afgørelse om fredning og om erstatning kan indbringes for overfredningsnævnet, Amaliegade 7, 1256 København K., af ejerne og iøvrigt af enhver,

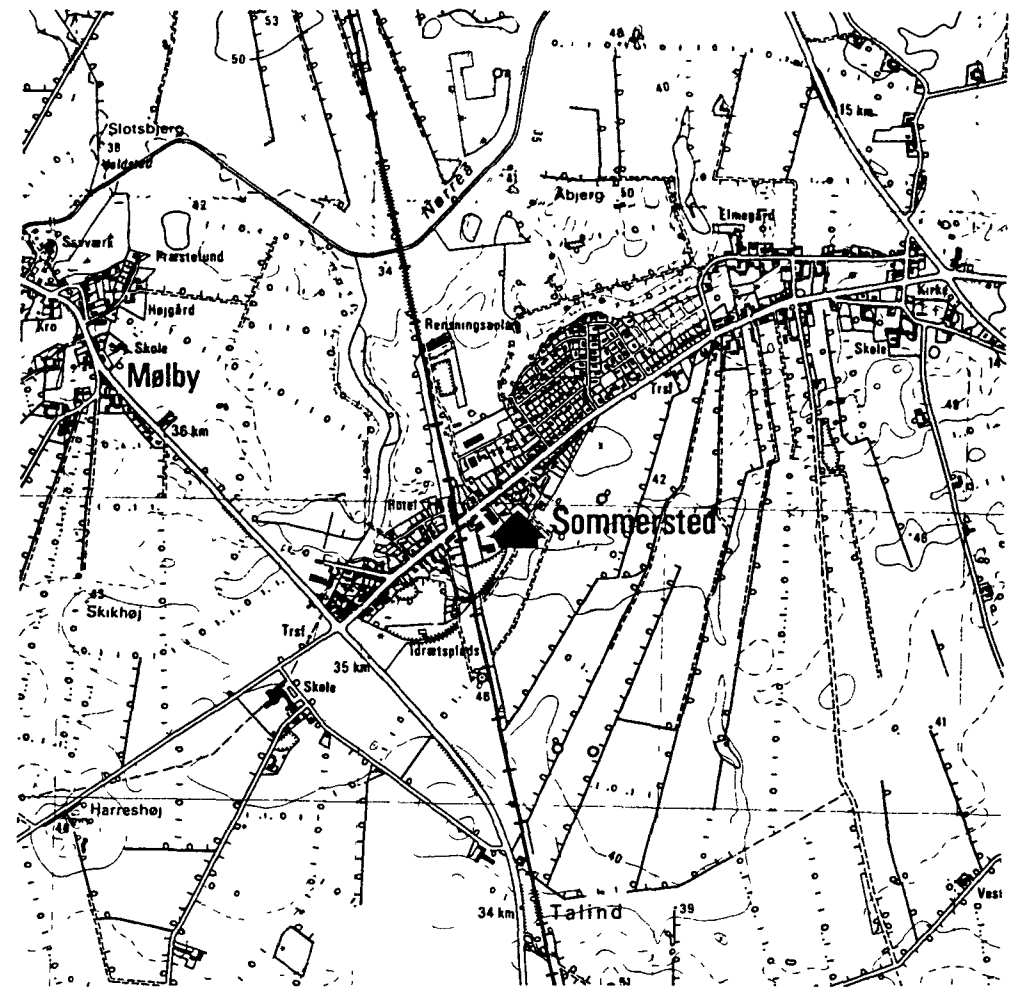
der efter naturfredningslovens § 26 er klageberettiget. Klagefristen er 4 uger fra den dag, afgørelsen er meddelt den pågældende.

Ib Lind Larsen

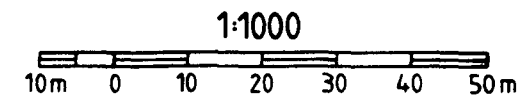
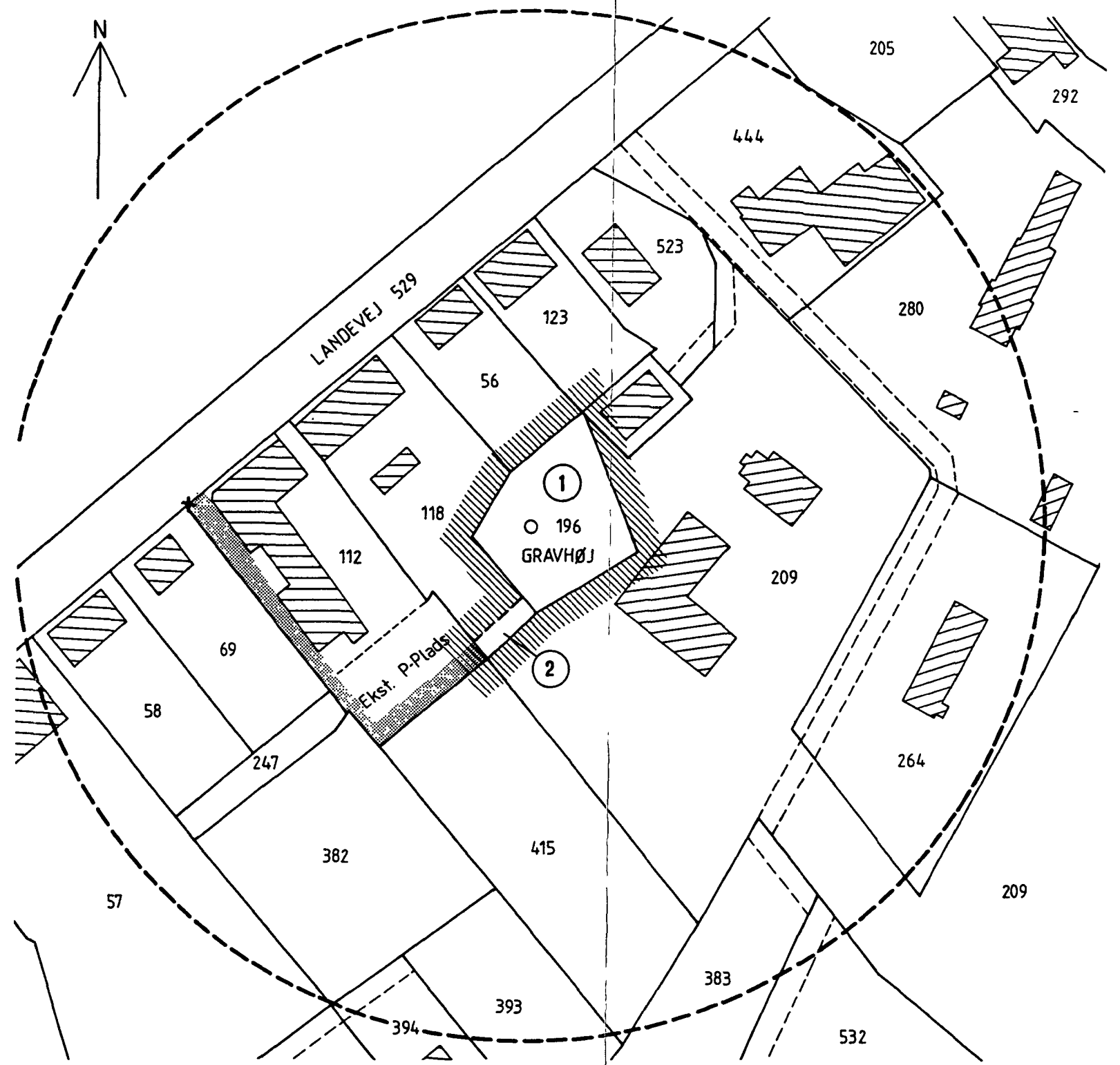
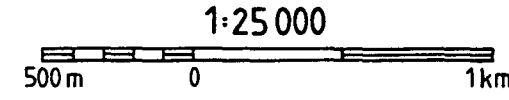
B. Diemer

Nis Mikkelsen

IV  
OVERSIGTSKORT Udsnit af kortblad 1212 NØ



GRUNDMATERIALET ER GEODÆTISK INSTITUTS 4-CM KORT  
SUPPLERET MED ENKELTE RETTELSE FORETAGET AF  
SØNDERJYLLANDS AMTSKOMMUNE. UDGIVET MED  
GEODÆTISK INSTITUTS TILLADELSE (A 83). COPYRIGHT.



SIGNATURFORKLARING:

- Grænse for område der ønskes fredet
- Areal der pålægges servitut om off. adgang
- Beskyttelseslinie omkring fortidsminde
- Lodsejernummer
- Henvisningstavle til fortidsminde

<b>SØNDERJYLLANDS AMTSKOMMUNE</b> TEKNISK FORVALTNING PLAN- OG MILJØADMINISTRATIONEN		Ans. Fredning
		Tegnr. nr. 543-2-18
Beregnet Tegnet a-m h	GRAVHØJ I SOMMERSTED Sommersted Ejerlav, Sommersted Vojens kommune	J. nr. 8-70-52-1-543-7/80
Retter		Måb. 1:1000, 1:25000
		Dato Januar 1984