

Afgørelser – Reg. nr.: 07673.00

**Fredningen vedrører: Harboøre Tange –
Bekendtgørelsen ophævet se 08135.00**

Domme

Taksationskommissionen

Naturklagenævnet

Fredningsnævnet

Bekendtgørelse nr. 222 af 16. marts 1984

Forslag

Dispensationer: sidst i filen med den nyeste til sidst

REG. NR. 7673

16/3-1984

Bekendtgørelse i henhold til naturfredningslovens § 60 om Harboøre og Agger tanger

I medfør af §§ 60 og 66, stk. 2 i lov om naturfredning, jfr. lovbekendtgørelse nr. 435 af 1. september 1978, som ændret ved lov nr. 208 af 25. maj 1983 fastsættes herved følgende bestemmelser for statens ejendomme, Agger og Harboøre tanger samt de ved tangerne beliggende søterritorieområder under administration af ministeriet for offentlige arbejder ved kystinspektoret:

Formål

§ 1. Bekendtgørelsen har til formål at sikre naturværdierne på Harboøre og Agger tanger, navnlig gennem opretholdelsen af strandenge, klitarealer og brakvandslaguner.

Afgrænsning

§ 2. Bekendtgørelsen omfatter, jfr. vedhæftede kortbilag,

- 1) *Agger tange*, der mod nord afgrænses af nordre tværdiges sydfod, mod øst af sikkerhedsdæmningens vestfod, mod syd af Limfjorden og Thyborønkanal og mod vest af havdigets østfod.
- 2) *Harboøre tange*, der mod nord afgrænses af sydfoden af søndre tværdige ved Thyborøn, mod øst af sikkerhedsdæmningens vestfod, mod syd af Harboøredigets nordfod og mod vest af havdigets østfod.

Færdsel og ophold

§ 3. Almenhedens færdsel og ophold skal ske på hensynsfuld måde og efter følgende regler:

- 1) Kørende færdsel er på *Agger tange* kun tilladt på vejen til og fra færgehavnen på sikkerhedsdæmningen samt på den tværgående vej til parkeringspladsen ved hofde 72 og på vejen mellem Agger og parkeringspladsen ved hofde 79.
- 2) Kørende færdsel er på *Harboøre tange* kun tilladt på den gamle Thyborønvej og på Rønlandvej fra Thyborønvej til Rønland.
- 3) Færdsel på landarealerne er ikke tilladt i perioden fra den 15. april til den 15. juli i nedennævnte områder:
 - på *Agger tange* i området, der afgrænses mod nord af nordre tværdiges sydfod, mod øst af sikkerhedsdæmningens vestfod og mod syd og vest af den gravede kanal. Endvidere hovedparten af Svanholm (jfr. kortbilaget).
Undtaget er det på kortbilaget angivne vestlige område mellem hofde 72 og hofde 68.
 - på *Harboøre tange* i områderne øst for stien langs den gamle jernbanedæmning, idet færdsel på landarealerne længst mod nord samt på Rønlandvejen dog er tilladt (jfr. kortbilaget).
- 4) Færdsel på vandområderne er året rundt ikke tilladt. I de isolerede søer mod nord-vest samt i den nordligste del af lagunen på Harboøre tange (angivet på kortbilaget med åben skravering) er sejlads dog tilladt med en hastighed under 5 knob.
- 5) Der må ikke overnattes på de af bekendtgørelsen omfattede arealer.

- 6) Bestemmelserne i nr. 1, 2 og 3 gælder ikke for færdsel, der er nødvendig for udnyttelsen af landbrugsarealerne.
- Bestemmelserne i nr. 1 og 2 gælder ikke under udøvelsen af jagt- og vildtpleje samt flugtskydning på lovlige baner for medlemmer af lokale jagtforeninger, med hvilke ministeriet for offentlige arbejder har truffet aftale. Kørende færdsel må dog også for disse medlemmers vedkommende kun finde sted på veje og frem til flugtskydningsbaner. Bestemmelsen i nr. 4 gælder endvidere ikke de samme medlemmers udsætning af lokkeænder, indsamling af vildt og vadning til større øer i forbindelse med jagtudøvelse fra områder dækket af landvegetation.

Landbrug

§ 4. De arealer på Harboøre tange, der er udlejet til landbrugsmæssig udnyttelse, skal drives i overensstemmelse med de aftalte lejevilkår, der fastsættes i overensstemmelse med de følgende bestemmelser og i overensstemmelse med naturfredningslovens § 43 b, jfr. bekendtgørelse nr. 40 af 9. februar 1984 om tilladelse m.v. efter naturfredningslovens kap. V til ændringer på heder, strandenge og strandsumpe:

Område I og II (på vedlagte kortbilag) kan drives som almindeligt landbrug uden begrænsninger.

Områderne III og IV kan uden afvanding og dræning drives med kreaturgræsning og som supplement til kreaturgræsningen kan efter 22. juni foretages høstet. Såfremt der i område III ønskes foretaget omlæg eller gødskning m.m., skal der søges dispensation hertil efter ovennævnte bekendtgørelse, medens område IV undtagelsesfrit drives uden omlæg og gødskning og uden anvendelse af kemiske bekæmpelsesmidler.

Inden for en 3-års periode fra bekendtgørelsens ikrafttræden tilstræbes det, at fredningsmyndighederne i forbindelse med område III og IV.s pleje drager omsorg for at tilføre området elektricitet til elektriske hegn samt vand til vanding af kreaturerne.

Område V er arealer uden landbrugsmæssig drift.

Stk. 2. Ministeriet for offentlige arbejder kan efter aftale med miljøministeriet søge amtsrådets tilladelse til at fravige naturfred-

ningslovens § 43 b, når det skønnes nødvendigt ud fra en samfundsmæssig vurdering.

Stk. 3. Ministeriet for offentlige arbejder kan efter aftale med miljøministeriet udleje retten til røorskær.

Stk. 4. Bestemmelsen for område III kan tages op til revision efter ministeriet for offentlige arbejders anmodning.

Fiskeri

§ 5. Bekendtgørelsen er ikke til hinder for fiskeri i de nordvestlige søer på Harboøre tange samt i den på kortbilaget åbent skravede del af vandområdet syd for Thyborøn.

Stk. 2. Ministeriet for offentlige arbejder kan efter aftale med miljøministeriet og fiskeriministeriet tillade fiskere hjemmehørende i Agger, Harboøre og Thyborøn adgang til begrænsede fravigelser fra bekendtgørelsens regler med henblik på udsættelse af faststående redskaber (ruser) i søer, laguner og kanaler.

Forskellige foranstaltninger

§ 6. Bekendtgørelsen er ikke til hinder for udførelsen af sandflugtsarbejder og kystsikringsarbejder.

§ 7. Ændringer i vandstanden i laguner og kanaler, beplantning, bebyggelse og terrænændringer kan kun ske ved ministeriet for offentlige arbejders beslutning efter forudgående aftale med miljøministeriet. Undtaget er dispositioner til sandflugtsbekæmpelse og kystsikring.

§ 8. På arealerne må der ikke henkastes affald, opstilles telte, campingvogne, master, indrettes skydeskjul og lignende.

Administrative bestemmelser

§ 9. Fredningsstyrelsen kan efter indhentet udtalelse fra ministeriet for offentlige arbejder meddele tilladelse til mindre betydende afvigelse fra bekendtgørelsen.

§ 10. Plejeforanstaltninger kan foretages af fredningsmyndighederne efter aftale med kystinspektoret.

§ 11. Såfremt områder ved Harboøre og Thyborøn udlægges til bymæssige formål ved

godkendt lokalplan, udgår det pågældende område af bekendtgørelsen.

§ 12. Overtrædelse af bekendtgørelsen kan straffes med bøde.

§ 13. Bekendtgørelsen er ikke til hinder for anlæg og dispositioner i forbindelse med færgefarten.

§ 14. Bekendtgørelsen træder i kraft den 1. juni 1984.

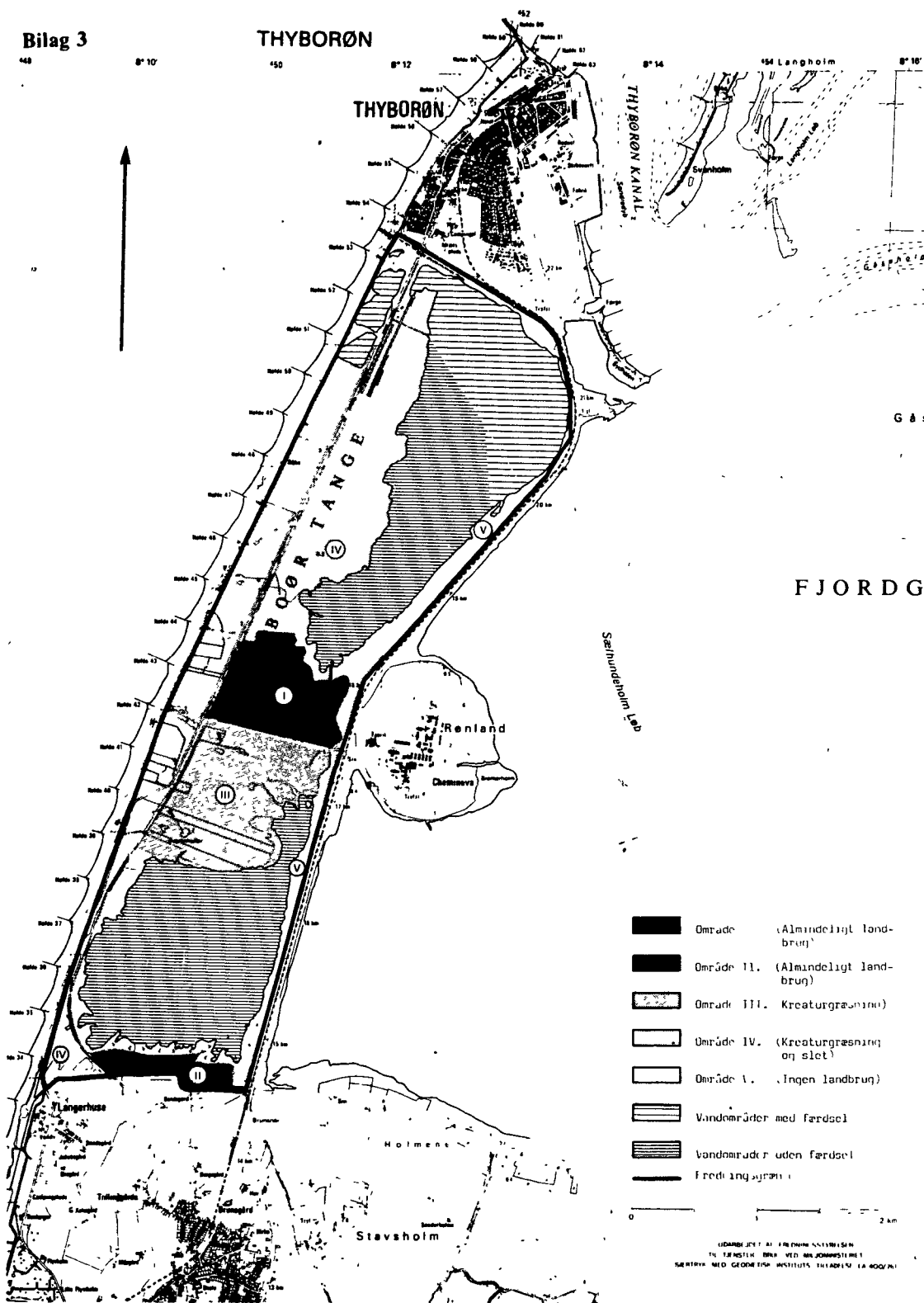
Miljøministeriet, den 16. marts 1984

CHRISTIAN CHRISTENSEN

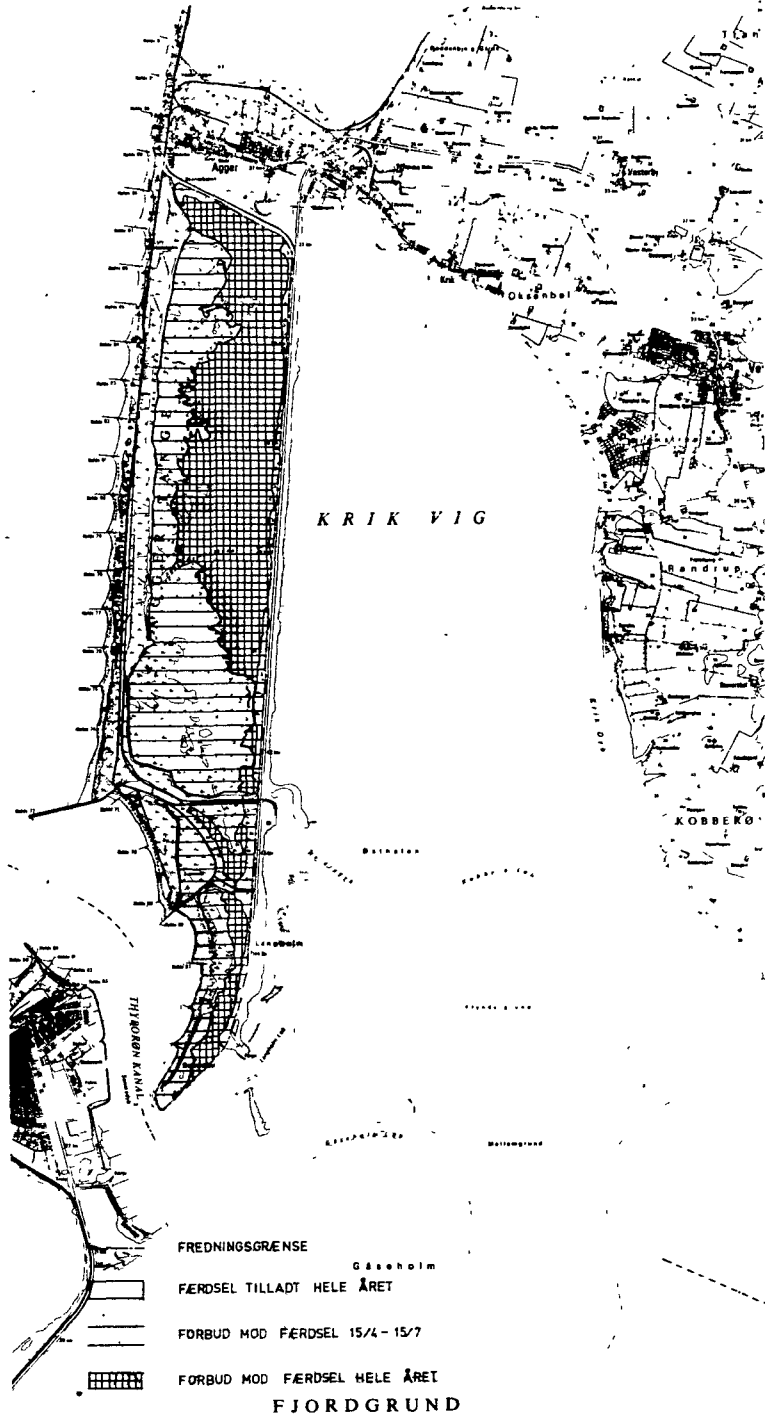
/ Erik Lindegaard

Bilag 3

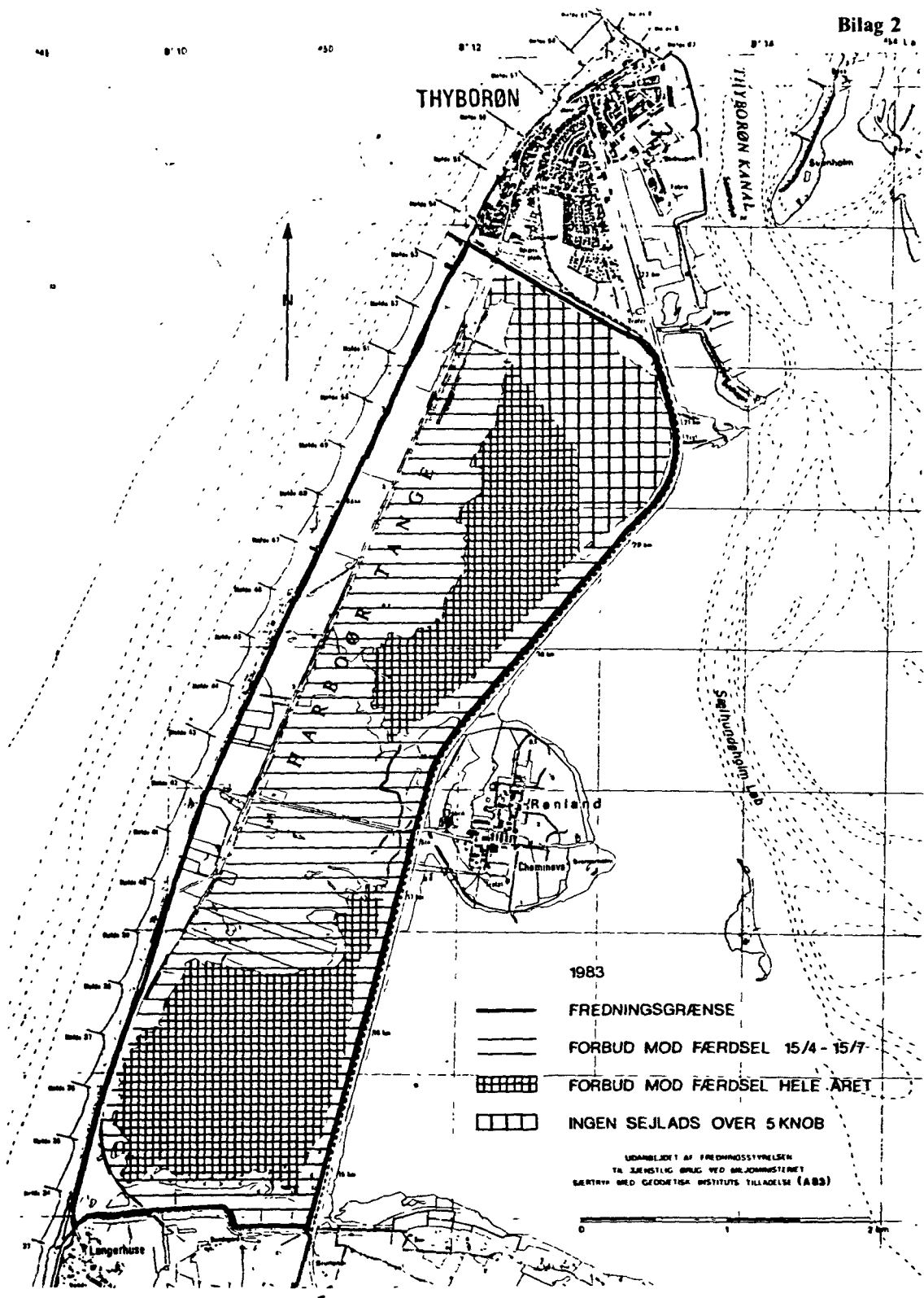
THYBORØN



Bilag 1



SYDTHY KOMMUNE TEKNISK FORVALTNING 7700 HUSLUP THY TLF. (07) 851700		
OVERSIGTSKORT 1:25000		
LINEER	KURVER	



- 1983
- FREDNINGSGRÆNSE
 - - - FORBUD MOD FÆRDSEL 15/4 - 15/7
 - ▣▣▣▣ FORBUD MOD FÆRDSEL HELE ÅRET
 - ▣▣▣▣ INGEN SEJLADS OVER 5 KNOB

LIGNELSJET AF FREDNINGSSYRTELSEN
 TIL SEJLSTIC BRUG VED DR. JONHJSTERNET
 GÆRTTIL MED GEODETISK INSTITUTS TILLÆGGE (A85)

