

Afgørelser – Reg. nr.: 07412.00

Fredningen vedrører: Gråsten Hgd. Eg

Domme

Taksationskommissionen

Naturklagenævnet

Overfredningsnævnet

Fredningsnævnet

03-09-1981

Kendelser

Deklarationer

FREDNINGSNÆVNET>

3/9-1981

År 1981 den 3. september afsagde fredningsnævnet for Sønderjyllands Amts sydlige fredningskreds følgende

k e n d e l s e

i sag 148/81

Fredning af et ca. 150 årigt egetræ ved Gråsten Hovedgård på matr. nr. 150 Gråsten Gods, Gråsten kommune.

Sønderjyllands amtsråd har i medfør af § 12 i naturfredningsloven offentliggjort foreløbigt fredningsforslag for et ca. 150 årigt fritstående egetræ ved Gråsten Hovedgård, Gråsten kommune. Offentligt møde har været afholdt i Rinkefølge den 17. marts 1981 kl. 10,00, og forslaget har været fremlagt til offentligt gennemsyn.

Der er indkommet en indsigelse fra Gråsten Rideklub og et ændringsforslag fra ejeren, proprietær E. Lauensgaard. Fredningsforslaget er ændret i overensstemmelse med ændringsforslaget, hvorved rideklubbens indsigelse samtidig er bortfaldet.

Fredningens formål er at bevare egetræet som et stort fritstående og dominerende træ for eftertiden.

For at tilgodese dette formål fredes træet og et mindre beskyttelsesareal hermed i henhold til naturfredningslovens § 1, stk. 2, pkt. 2, med nedennævnte fredningspåstand.

Fredningspåstand.

1. Egetræet må ikke fældes.
2. Egetræet må ikke uden tilladelse fra fredningsnævnet beskæres eller kappes. Dog må beskæring af grene, der truer med at beskadige bygninger, finde sted i samråd med Gråsten skovdistrikt.

3. Der må ikke indenfor en afstand af 10 m (beskyttelseslinie jfr. kortbilag) fra træet placeres bygninger, skure, master, campingvogne, henlægges affald og gødningsstoffer eller andre kemikalier, foretages terrænændring ved af- og påfyldninger eller foretages afbrænding.

Dog er det tilladt Gråsten Rideskole at opføre en ridehal, hvis yderside er 4 m høj og kommer til at ligge 8 m fra træets centrum.

Endvidere må der i samråd med Gråsten skovdistrikt foretages en jordpåfyldning omkring træet, således at blottede rødder tildækkes og færdsel vanskeliggøres.

4. Der må ikke indenfor en afstand af 5 m fra træet etableres befæstet vej, flise eller gårdspladsarealer, ligesom der ikke må foretages jordarbejder som nedlæggelse af rør og kabler.

5. Almindelig haveanlæg med plantning af buske og småtræer samt landbrugsdrift indenfor beskyttelsesarealet er tilladt.

Dog må der ved landbrugsdrift ikke pløjes på en sådan måde, at træets rødder beskadiges. Ej heller må der af løsgående husdyr ske beskadigelser af træets stamme eller rødder.

6. Egetræet sættes under tilsyn af skovrideren på Gråsten skovdistrikt. Ejeren forestår vedligeholdelsen og pleje af træet efter samråd med Gråsten Skovdistrikt. Udgifterne til vedligeholdelse og plejen af træet afholdes af ejeren.

Ejeren proprietær E. Lauesgaard har godkendt fredningen og fredningspåstanden. Fredningen sker uden erstatningsbetaling.

Herefter

b e s t e m m e s:

Det ved Gråsten Hovedgaard på matr.nr. 150 Gråsten Gods. Gråsten kommune, ca. 150 årigt fritstående egetræ fredes, således som det nærmere fremgår af ovenanførte fredningspåstand.

Et kendelseskort angiver træets placering.


S.A. Koustrup

Ifølge aftale fremsendes kendelsen, der tinglyses på ejendommen, til ejerens gennemsyn og underskrift.

Foranstående fredning tiltrædes.

Gråsten, den 12.9. 1981.

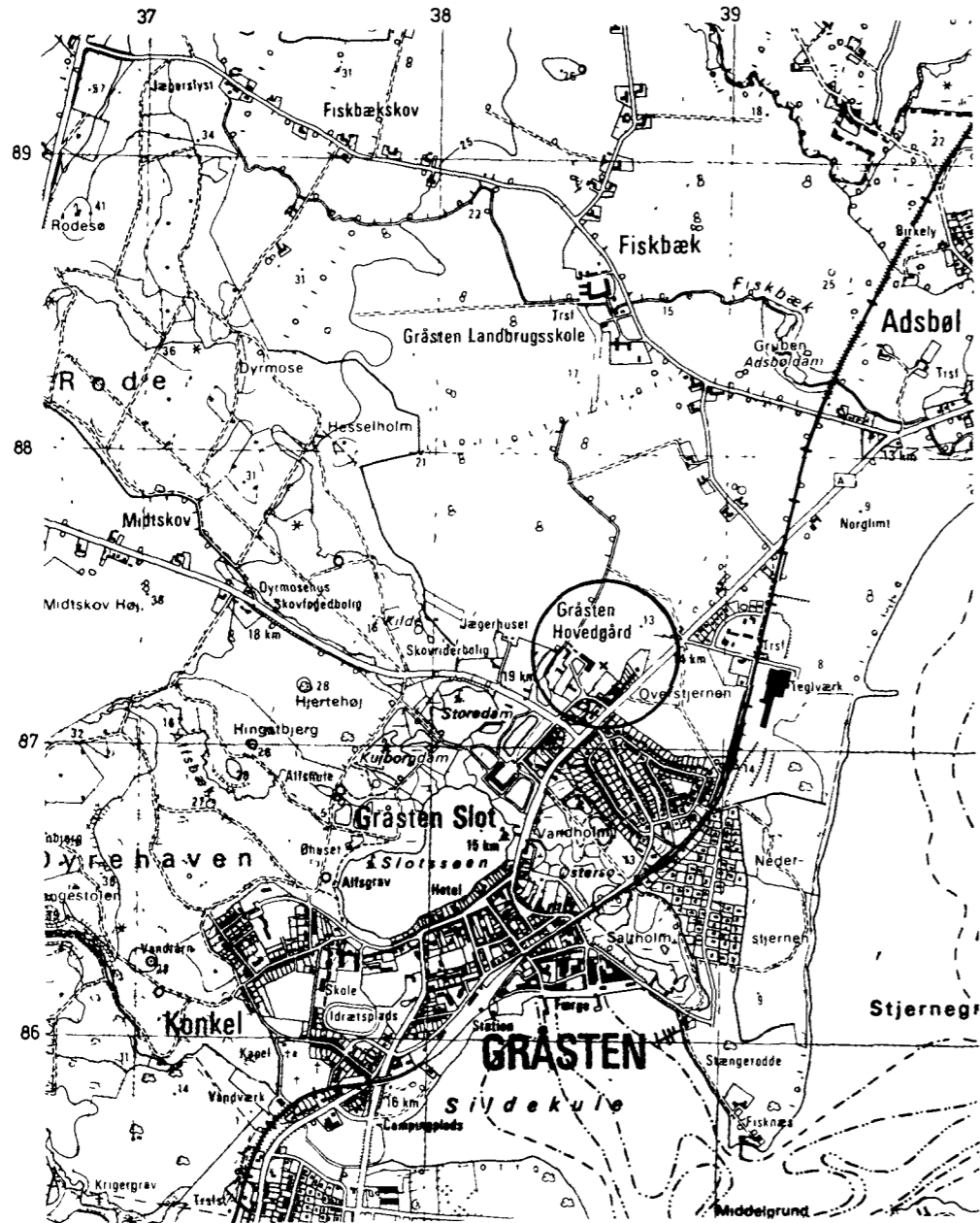
E. Lauesgaard

(navn)

Inger Lauesgaard.

Afgørelsen kan inden 4 uger fra dens modtagelse indklages for Overfredningsnævnet, Amaliegade 13, 1256 København K. af ansøgeren og forskellige myndigheder. Først når det efter klagefristens udløb er konstateret, at afgørelsen ikke er indbragt for Overfredningsnævnet, kan dispensationen udnyttes.

OVERSIGTSKORT



TIL TJENSTLIG BRUG VED
 SONDERJYLLANDS AMTSKOMMUNE
 SÆRTRYK MED GEOL. ETISK INSTITUTS
 TILLÆDELSE (A 400 76)

Udsnit af kortblad 1211 I NV, Gråsten

1: 25000

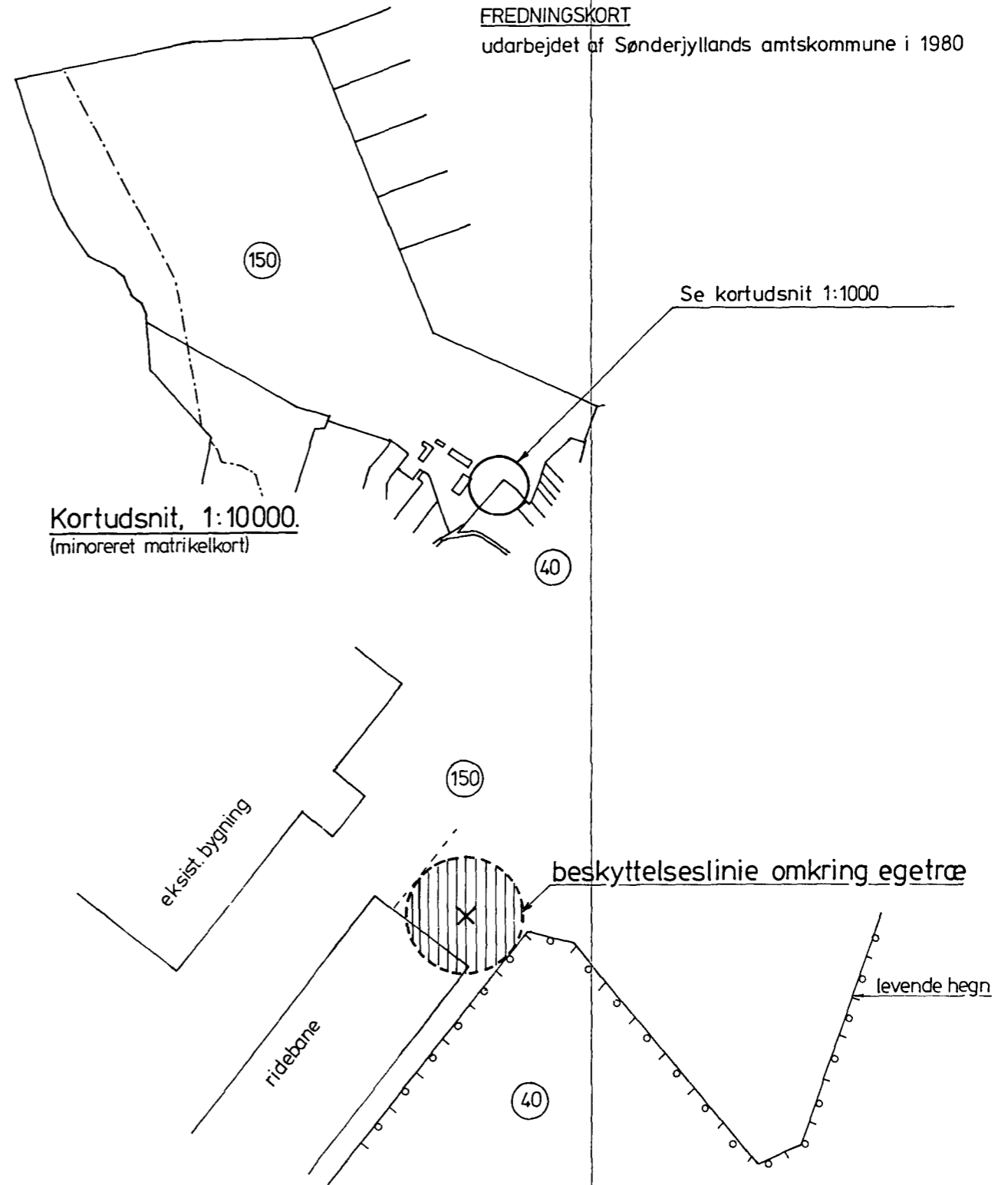
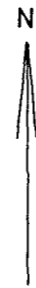


EGETRÆ PÅ GRÅSTEN HOVEDGÅRD

matr. nr. 150 Gråsten Gods, Gråsten-Adsbøl
 Gråsten kommune
 Sønderjyllands amt.

FREDNINGSKORT

udarbejdet af Sønderjyllands amtskommune i 1980



Kortudsnit, 1:10000.
 (minoreret matrikelkort)

Se kortudsnit 1:1000

beskyttelseslinie omkring egetræ

levende hegn

Kortudsnit, ca. 1:1000.