

Afgørelser – Reg. nr.: 07331.00

Fredningen vedrører: Kongsøre Hage, Tved Kirke

Domme

Taksationskommissionen

Naturklagenævnet

Overfredningsnævnet

Fredningsnævnet

13-03-1981

Kendelser

Deklarationer

FREDNINGSNÆVNET>

1u.

År 1981, den 13. marts, har fredningsnævnet for Aarhus amts nordlige fredningskreds i

F.S. 64/1978

Sag angående fredning af arealer ved KONGSØRE HAGE - del af Tved by, Tved,

truffet sålydende

F R E D N I N G S A F G Ø R E L S E:

Under denne sag har Danmarks Naturfredningsforening ved skrivelse af 22. februar 1978 begæret rejst fredningssag for et areal omkring Kongsøre Hage, beliggende omkring Tved kirke.

De af påstanden omfattede arealer udgøres dels af en litorinaskrænt ned mod Knebel vig, dels af forlandet ud mod vigen og det nærmeste bagland.

I den østlige del af strandområdet findes et rigkær (beliggende på matr. nr. 23 a Tved). Nordøst for Tved kirkegaard findes et vældkær og en helligkilde (begge dele beliggende på matr. nr. 1 a Tved).

Som motivering for fredningen af det pågældende areal, ialt ca. 18 ha, er anført dels ønsket om at bevare en overordentlig værdifuld botanisk lokalitet, dels ønsket om at fastholde "den charme, der knytter sig til det pastorale miljø omkring Tved kirke og præstegård, et miljø, som i landskabelig henseende efter naturfredningsforeningens opfattelse må prioriteres overordentlig højt." Herudover hedder det i naturfredningsforeningens skrivelse: "Geomorfologisk består Kongsøre Hage af et træfrit marint forland med strandvoldssystemer udviklet foran en markant kratbevokset litorinaskrænt samt et bagvedliggende morænebakkeland, som i dag er under opdyrkning.

De botaniske interesser knytter sig til et ekstremrigkær, som fin-

des udviklet umiddelbart nord for litorinaskrånten. Kær af ekstremrigkærtypen er ved at være sjældne som følge af afvanding, forurening m.v. Der er således i dag kun ganske få lokaliteter, hvor denne specielle biotoptype er udviklet.

Biotopen er i økologisk henseende afvekslende. Der findes partier med krat, hvor man kan finde almindelige arter som Stor Nælde, Vorterod og Kratviol. I den våde lerede zone findes arter som Lodden Dueurt, Knopsiv, Kattehale, Engkabbeleje, Hjortetrøst m.v. Uden for den egentlige vældzone, som er træfri, forekommer Kærpadderod, Maj-Gøgeurt, Trævlekrone, Sumpsnerre. Udenfor vældzonen, hvor oversvømmelser ikke er vedvarende, findes udviklet et tæt samfund af mosser. Mostæppet skaber grobund for bl.a. Vild Hør, Vibefedt, Eng-Troldurt, Leverurt, Vandnavle samt mosens virkelige seværdighed Mygblomst. Herudover findes endvidere Sump-Hullæbe."

Antallet af arter af forekommende plantevækster er i øvrigt i en vedhæftet fortegnelse angivet til ca. 150.

Efter at sagen har været behandlet i det daværende fredningsplanudvalg for Århus amt, og efter at bekendtgørelse om sagen har været indrykket i Statstidende og Dagbladet Djursland for den 25. august 1978, har sagen været behandlet i møder i nævnet den 11. december 1978, og efter fornyede undersøgelser i sagen den 20. maj 1980.

Naturfredningsforeningen har herunder fastholdt begæringen om fredning i det oprindeligt påståede omfang.

Fredningsplanudvalget og efter dettes nedlæggelse amtsfredningskontoret for Århus amt har for så vidt tiltrådt fredningspåstanden med visse ændringer. Fredningen er endvidere påstået udvidet, således at der tillægges offentligheden adgang til færdsel til fods ad en vest for det fredede areal beliggende

vej mellem kommunevejen og stranden, som kun er offentlig på en del af strækningen fra kommunevejen. Derimod har et flertal af udvalgets medlemmer, for så vidt angår arealerne beliggende øst for matr. nr. 1 c Tved, ikke fundet det fornødent at frede agerområderne mellem vejen langs sydsiden af det af naturfredningsforeningen medtagne område og overkanten af kystskrænten.

Ebeltoft kommune har for sit vedkommende tilsluttet sig fredningen, idet kommunen dog udover de af fredningsplanudvalgets flertal påpegede arealer har ønsket den syd for kommunevejen medtagne del af matr. nr. 1 a udtaget af fredningen. Kommunen har endvidere taget forbehold med hensyn til rensningsanlæg i kommunen.

Idet fredningsnævnet af de af naturfredningsforeningen nævnte grunde finder, at området bør fredes, har nævnet vedtaget at gennemføre fredningen som nedenfor bestemt, også under hensyn til, at fredningen i forbindelse med erstatningsforhandlinger er tiltrådt af de enkelte lodsejere i fuldt omfang. For så vidt angår de Tved menighedsråd tilhørende arealer, er fredningen tillige tiltrådt af Ebeltoft-Rosenholm-Rønde provsitudvalg og Århus Stiftsøvrighed.

I. FREDNINGENS FORMÅL:

Fredningens formål er at bevare dels området omkring Tved kirke og præstegård, hvis omgivelser ikke tidligere er fredet, dels den karakteristiske litorinaskrænt med tilhørende for- og bagland i en sådan tilstand, at henholdsvis miljøet omkring kirken og præstegården ikke ødelægges, og at de karakteristiske plantesamfund og plantearter på den i naturvidenskabelig henseende særdeles værdifulde litorinaskrænt med tilhørende forland mod vandet ikke lider skade.

II. FREDNINGENS OMFANG:

Fredningen omfatter de på vedhæftede rids viste arealer, ialt 17,37 ha, herunder 9,14 ha omfattet af naturfredningslovens strandbeskyttelseslinie, og vedrører følgende matrikelnumre eller dele deraf:

Matr. nr. 15 a, 1 a, 1 c, 15 g, 13 k, 7 b og 23 a, alt af Tved by, Tved.

III. FREDNINGENS INDHOLD:

A: Generelle bestemmelser:

1. Bebyggelse skal ikke være tilladt. Om- og tilbygninger af eksisterende lovligt opførte helårshuse, herunder præstegårdens bygninger, må kun finde sted efter forud indhentet godkendelse af fredningsnævnet. Præstegårdens bygninger må ikke nedrives, og ændring af disse bygningers ydre fremtræden skal forud godkendes af nævnet.
2. Opsætning af boder, skure, vindmøller, master, tårne, ledningsanlæg eller andre skæmmende indretninger må ikke finde sted.
3. Campering og teltning, herunder opstilling af camping- og beboelsesvogne, skal ikke være tilladt.
4. Oplagspladser el. lign. samt lossepladser må ikke etableres, ligesom der ikke må opstilles udrangerede maskiner, biler eller dele heraf.
5. Henkastning af affald må ikke finde sted.
6. Etablering af bådebroer må kun finde sted med fredningsnævnets tilladelse.
7. Terrænformerne må ikke ændres ved planering, afgravning eller opfyldning.
8. Der må ikke etableres veje over de fredede arealer, bortset fra markveje, som er nødvendige for den landbrugsmæssige drift.

9. Hegn må ikke opsættes eller plantes uden fredningsnævnets tilladelse, med undtagelse af nødvendige kreaturhegn og hegn om eksisterende haver.

Udskiftning af eksisterende hegn kan finde sted.

Det skal ikke være tilladt at nedbryde eksisterende gårder uden fredningsnævnets tilladelse.

10. Der må ikke foretages yderligere vandindvinding i området eller fra området, som kan bevirke ændringer i vældets hydrologiske forhold.

Tilledning af spildevand må ikke finde sted indenfor det fredede område.

Dræning af arealerne må ikke finde sted. Dog må dræningsanlægget på matr. nr. 1 a vedligeholdes i sit nuværende omfang.

11. Udenfor de til haver udlagte arealer eller arealer, der allerede er skovbevoksede, må tilplantning med træer og buske ikke finde sted.

12. Fredningen skal ikke være til hinder for, efter fredningsnævnets godkendelse, at der tillægges offentligheden færdselsret på nærmere angivne stier mod sædvanlig erstatning.

Parkeringspladser må ikke etableres.

13. Fredningen skal, for så vidt angår de arealer, som er beliggende syd for litorinaskræntens overkant, i øvrigt ikke være til hinder for normal landbrugsdrift, herunder opstilling af halmstakke.

For arealerne nord for skræntoverkanten gælder de under særbestemmelserne, pagina 7 ff. fastsatte begrænsninger.

14. Det skal være Århus amtskommune, amtsfredningskontoret, eller den myndighed, under hvem pleje af fredede arealer til enhver tid måtte være henlagt, tilladt at foranledige en ønsket naturtilstand indenfor området opretholdt, herunder bortfjernelse af eventuelle selvsåninger og opvækst samt plejeforan-

staltninger, som har til sigte at bevare det for området karakteristiske plante- og dyreliv. Det skal herunder være tilladt at foretage manuel græsslåning og/eller lade foretage afgræsning af arealerne nord for skrænten, alt uden udgift for ejerne.

Det skal dog, såfremt ejerne måtte foretrække en sådan løsning, stå ejerne frit for selv efter anmodning fra plejemyndigheden at lade de fornødne plejeforanstaltninger iværksætte uden udgift for det offentlige.

B: Særbestemmelser:

1. Vedrørende matr. nr. 1 c.

For så vidt angår selve kirkegården, d.v.s. den del af området, som er beliggende indenfor kirkegårdsdiget, gælder alene den bestemmelse, at fældning af kirkegårdstræerne kun må ske efter tilladelse fra fredningsnævnet, som forbeholder sig krav om genplantning med ask, lind og/eller elm efter konkret valg i hvert enkelt tilfælde.

For så vidt angår den nærmest kirkebygningen stående hængeask, skal bestemmelsen dog ikke være til hinder for, at den fældes, såfremt det godtgøres, at dens beståen vil være til skade for kirken.

I øvrigt skal fredningsbestemmelserne ikke være til hinder for, at hele matr. nr. 1 c inddrages som kirkegård.

2. Vedrørende matr. nr. 1 a, 15 g.

For så vidt angår området nord for litorinaskræntens overkant gælder følgende bestemmelser, hvorom henvises til ridset:

- a) Arealerne nord for litorinaskrænten skal henligge i varigt græs. Omdrift kan dog, for så vidt angår den del af arealerne, som ligger vest for den på ridset viste græn-

se, finde sted, således at der med mindst 6 års mellemrum i 1 år kan dyrkes korn, hvorefter arealet på ny udlægges i græs. Omdriften må ikke berøre kærområdet. På arealerne øst for den viste grænse må omdrift ikke finde sted.

- b) Anvendelse af ukrudts- og insektdræbende midler må ikke finde sted.

På selve litorinaskrænten og i kærområdet (vældkæret) må gødskning og kalkning ligeledes ikke finde sted.

På de øvrige arealer er gødskning og kalkning tilladt.

- c) Fredningen skal ikke være til hinder for, at der efter godkendelse af fredningsnævnet, efter indhentet udtalelse fra Miljøministeriet, fredningsstyrelsen, sker restaurering af den nord for kirken beliggende helligkilde, men den nuværende opbygning må ikke beskadiges eller ændres, før en restaureringsplan er godkendt.
- d) En opgravet skelgrøft mellem matr. nr. 1 a og matr. nr. 23 a rørlægges ved menighedsrådets foranstaltning efter samråd med Århus amtskommune, amtsfredningskontoret.

3. Vedrørende matr. nr. 23 a.

Arealet skal henligge i varigt græs. Anvendelse af ukrudts- og insektdræbende midler må ikke finde sted, ligesom omdrift, gødskning og kalkning ikke skal være tilladt.

For at en for kraftig afgræsning kan undgås, må der på arealet kun græsse højst 2 kvier af gangen.

4. Vedrørende vejen langs vestgrænsen af præstegårdsarealet, delvis matr. nr. 15 a.

Der tillægges offentligheden ret til færdsel til fods på hele vejstrækningen fra kommunevejen til strandkanten.

Nærværende afgørelse kan efter naturfredningslovens § 24, stk. 2, indbringes for Overfredningsnævnet af bl.a. ejerne

og forskellige myndigheder.



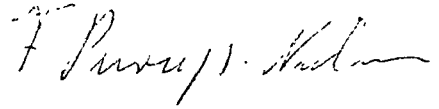
Ønsker en lodsejer eller en anden ankeberettiget afgørelsen ændret, må anke ske til Overfredningsnævnet, Amaliegade 13, 1256 København K.

Ankefristen er 4 uger fra den dag, fredningsnævnets afgørelse er meddelt den pågældende.

Mikael Vestergaard

A. Holck-Christiansen

Fritz Purup Nielsen

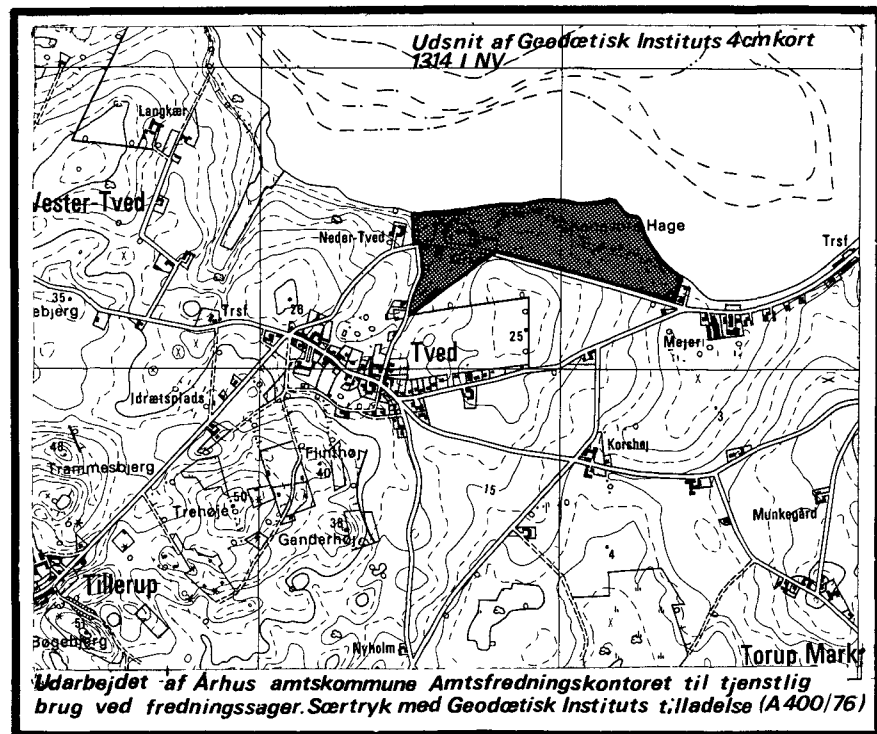
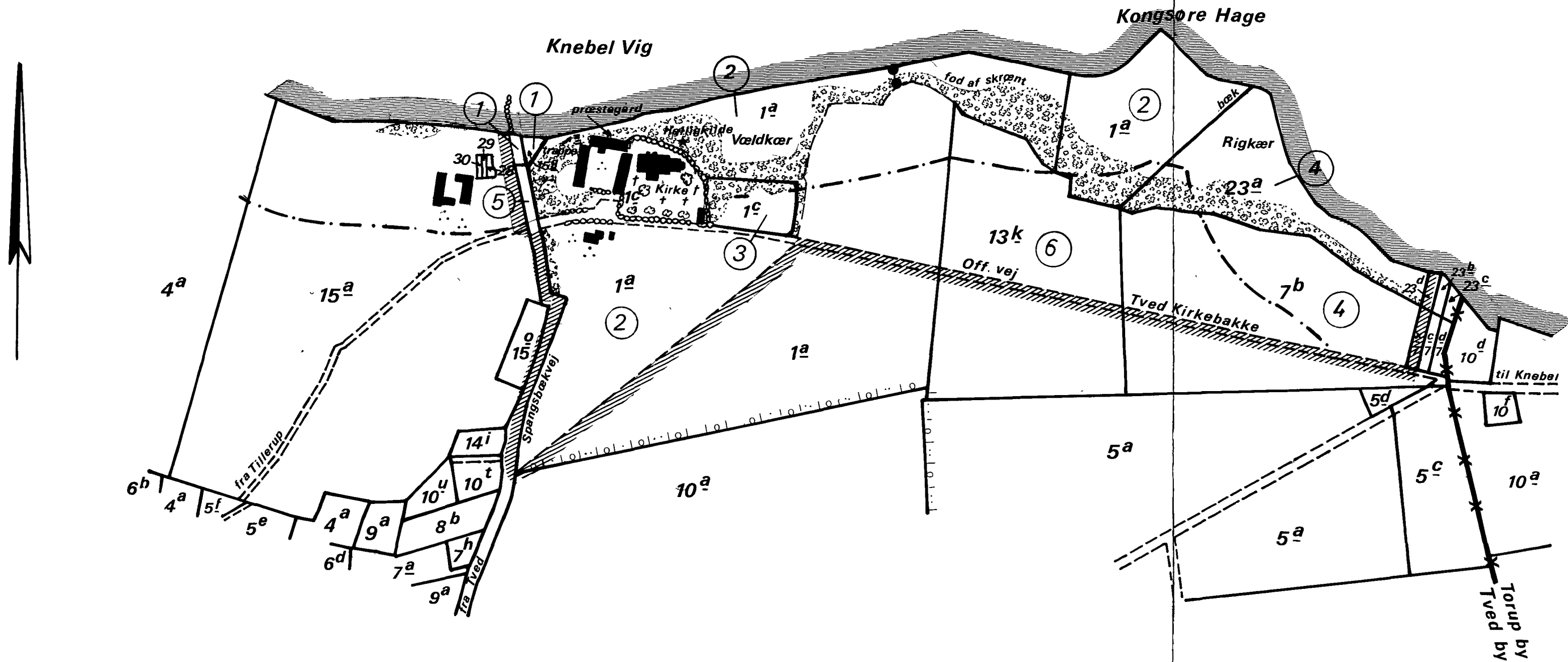




Udskriftens rigtighed bekræftes.

Fredningsnævnet for Aarhus amts nordlige fredningskreds, den 13. marts 1981.

A. Holck-Christiansen





- Grænse for omdrift
- ② Lodsejer nr.
- //// Fredningsgrænse
- Stengærde
- ▒▒▒▒ Bevoksning
- ⋯⋯ Have
- ||..|| Levende hegn
- - - - Strandbeskyttelseslinie
- ⊠⊠ Kirkegård

Kortbilag til kendelse af 13 MÅR. 1981
 FREDNINGSNÆVNET FOR ÅRHUS AMTS
 NORDLIGE FREDNINGSKREDS

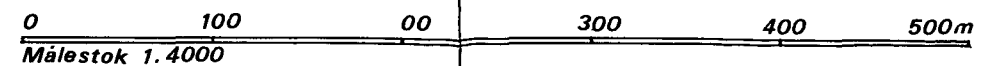
FREDNING AF AREALER VED KONGSØRE HAGE

Del af Tved by, Tved

EBELTOFT KOMMUNE - ÅRHUS AMT

Udfærdiget på grundlag af matrikelkort i 1:4000
 a'jourført i august 1979, Geodætisk Instituts 4cm.
 kort nr. 1314 I NV samt luftfoto fra 1971

Århus amtskommune - Amtsfredningskontoret i februar 1980



13/3-1981

U D S K R I F T

A F

F O R H A N D L I N G S P R O T O K O L L E N

F O R

F R E D N I N G S N Æ V N E T F O R A A R H U S A M T S N O R D L I G E F R E D N I N G S K R E D S .

-----ooooo000ooooo-----

lu.

År 1981, den 13. marts, har fredningsnævnet for Aarhus
amts nordlige fredningskreds i

F.S. 64/1978

Sag angående fredning af are-
aler ved KONGSØRE HAGE - del
af Tved by, Tved,

truffet sålydende

E R S T A T N I N G S A F G Ø R E L S E:

Ved nævnets afgørelse af d.d. er der truffet bestem-
melse om tilstandsfredning af ialt 17,37 ha, heraf 9,14 ha om-
fattet af strandbeskyttelseslinien, beliggende omkring Tved kir-
ke og omfattende følgende matrikelnumre eller dele deraf:

Matr. nr. 15 a, 1 a, 1 c, 15 g, 13 k, 7 b og 23 a, alt
af Tved by, Tved.

Fredningen går ud på tilstandsfredning samt adgang for
offentligheden til færdsel til fods ad nærmere angivet vej, be-
liggende i vestkanten af det fredede område.

Fredningsnævnet har ved erstatningsforhandlingerne med
de af fredningen berørte lodsejere lagt følgende retningslinier
ved erstatningsfastsættelsen til grund:

For arealer, der ikke er omfattet af strandbeskyttel-
seslinien, ydes en erstatning på 800 kr. pr. ha.

For arealer, som er omfattet af strandbeskyttelsesli-
nien, ydes en arealerstatning på 400 kr. pr. ha.

For udlæg af offentlighedens adgang til færdsel ad
den nævnte vej er erstatning på 10 kr. pr. m² lagt til grund.

Erstatningerne er for at opnå en forligsmæssig ordning
afrundet opad, navnlig for så vidt angår matr. nr. 23 a Tved by,
Tved, for hvis vedkommende der tillige er tale om totalt forbud
mod gødskning, kalkning m.v. og særlige begrænsninger i græsnings-
retten.

Idet bemærkes, at fredningen overfor ejeren af matr. nr. 15 a Tved by, Tved, alene vedrører færdsel ad en eksisterende vej, og at Tved menighedsråd som ejer af matrikelnumrene 1 a, 1 c har frafaldet egentlig arealerstatning, er erstatnings-spørgsmålene ved forhandling med lodsejerne forligt således, at der tillægges lodsejerne følgende beløb:

1. Leo Laursen, Tved Kirkebakke 12, Tved, 8420 Knebel, som ejer af matr. nr. 15 g
Erstatning for offentlig færdsel ad privat vej 500,00 kr.
2. Tved menighedsråd v/formanden Niels Viggo Madsen, Tved Bygade 29, Tved, 8420 Knebel, som ejer af matr. nr. 1 a, 1 c og 15 g:
Erstatning for udgifter til rørlægning af grøft ifølge tilbud forelagt fredningsnævnet,
ialt incl. moms 13.151,60 kr.
3. Arne Lykke, Pakhusvej 9, Thorup, 8420 Knebel, som ejer af matr. nr. 13 k: 2.000,00 kr.
4. Karl Laursen, Pakhusvej 25, Tved, 8420 Knebel, som ejer af
matr. nr. 7 b: 2.000,00 kr.
matr. nr. 23 a: 3.000,00 kr. 5.000,00 kr.

Erstatningerne forrentes med 12% fra nærværende afgørelses dato at regne.

Erstatningerne udredes med $\frac{3}{4}$ af Statskassen og $\frac{1}{4}$ af Århus amtsråd.

Idet ingen pant- og servituthavere har nedlagt påstand om erstatning, udbetales erstatningerne til ejerne.

Ønsker en lodsejer eller en anden ankebrettiget kendelsen ændret, må anke ske til Overfredningsnævnet, Amaliegade 13,

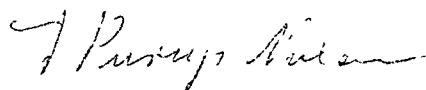
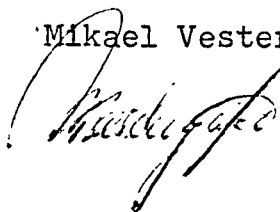
1256 København K.

Ankefristen er 4 uger fra modtagelsen af meddelelsen om
afgørelsen.

Mikael Vestergaard


A. Holck-Christiansen

Fritz Purup Nielsen



Udskriftens rigtighed bekræftes.

Fredningsnævnet for Aarhus amts nordlige fred-
ningskreds, den 13. marts 1981.



A. Holck-Christiansen

Randers, den 10. juli 1985

HC/dn F.S. 84/85

Bitch og Svenning

Søndergade 15

8700 Horsens

Tved Menighedsråd

v/ Niels Viggo Madsen

Tved Bygade 29

8420 Knebel

Til fredningsregisteret
til orientering

18/7-85
JVM

I en gennem Ebeltoft kommune til nævnet indsendt ansøgning har De for Tved Menighedsråd v/ Niels Viggo Madsen, Tved Bygade 29, Knebel ansøgt om nævnets godkendelse af en projekteret ombygning af Tved Præstegård.

Bygningen er omfattet strandbeskyttelseslinien efter naturfredningslovens § 46, stk. 1, og af den af nævnet den 13. marts 1985 truffne afgørelse om fredning af arealer ved Kongsøre Hage i Tved by.

Det fremgår af det modtagne materiale, at ombygningen hovedsagligt omfatter indvendige arbejder.

Udvendig vil blive tale om flytning af en dør og et par vinduespartier, samt opsetning af en ny skorsten.

Bygningens ydre vil i det hele fremtræde i samme stil som før efter gennemførelse af ombygningen.

I den anledning godkender nævnet, overensstemmende med en indstilling fra Aarhus Amtskommune, amtsfredningskontoret afgivet indstilling, herved den projekterede ombygning i overensstemmelse

Miljøministeriet

J. nr. F. 142-73

Bil.

1/85
JVM

med det hertil fremsendte materiale, bygningstegninger m.v..

Afgørelsen efter naturfredningslovens § 58 indbringes for Overfredningsnævnet, Amaliegade 7, 1256 København K af bl.a. ansøgeren og forskellige myndigheder.

Klagefristen er 4 uger fra den dag, afgørelsen er meddelt den pågældende klageberettigede.

En tilladelse kan ikke udnyttes før udløbet af klagefristen. Er klage iværksat, kan tilladelsen ikke udnyttes, medmindre den opretholdes af overfredningsnævnet.

Tilladelsen bortfalder, hvis den ikke er udnyttet inden 5 år.

Nævnet har d.d. skrevet til Birch og Svenning, Horsens og Tved Menighedsråd, Knebel som foran.

Modtaget i fredningsstyrelsen


A. Holck-Christiansen.

12 JULI 1985

1. Fredningsstyrelsen, Miljøministeriet, Amaliegade 13, 1256 København
2. Århus Amtskommune, amtsfredningskontoret, Søndergade 74, 8000 Århus C, j.nr. 8-70-52-4-701-85-2.
3. Århus Amtskommune, amtsarkitektkontoret, Lyseng Alle 1, 8270 Højbjerg.
4. Danmarks Naturfredningsforening, Frederiksberg Runddel 1, 2000 København F.
5. Ebeltoft kommune, Adelgade 11, 8400 Ebeltoft.
6. elektriker Per Blendstrup, Mosedraget 16, Bjerregrav, 8900 Randers
7. gdr. Kjeld Søndergård, Mariendalsvej 10, Boeslum, 8400 Ebeltoft.
8. Stiftsøvrighedens kontor, Fuglesangsalle 2, 8000 Århus C
9. Provstiudvalget v/ provst Erik Orheim, Grønningen 11, 8400 Ebeltoft

Randers, den 7. september 1992

FS. 71/92

Mogens Vesterskov
Rådg. Ingeniør M. af I.
Strandvejen 7
8400 Ebeltoft.

I en til nævnet fremsendt ansøgning har De søgt om tilladelse til etablering af en trykpumpestation på ejendommen matr. nr. 7 d Tved by, Tved.

Det fremgår, at pumpestationen samt dele af trykledning og gravitationsledning er omfattet af strandbeskyttelseslinien efter naturfredningslovens § 46.

Endvidere berører trykledningen over ejendommen matr.nr. 1 a Tved by, Tved, arealer omfattet af fredningsafgørelse af 13. marts 1981 vedrørende arealer ved Kongsøre Hage.

Det hedder i afgørelsen bl.a.: "Terrænformerne må ikke ændres ved planering, afgravning eller opfyldning".

Arhus Amt, Landskabskontoret, har ikke haft indvendinger mod projektet.

I den anledning meddeler nævnet herved de til pumpestationens opførelse fornødne dispensationer.

Det er en forudsætning, at der ved gravearbejder indenfor strandbeskyttelseslinien eller fredningsområdet foretages fuldstændig reetablering af arealet.

1211/12-0004
94


WJ
214

Afgørelsen kan efter lov om naturbeskyttelse påklages til Naturklagenævnet, Slotsmarken 15, 2970 Hørsholm, af bl.a. ansøgeren og forskellige myndigheder.

Klagefristen er 4 uger fra den dag, afgørelsen er meddelt den pågældende klageberettigede.

Tilladelsen kan ikke udnyttes før udløbet af klagefristen. Er klage iværksat, kan tilladelsen ikke udnyttes, medmindre den opretholdes af Naturklagenævnet.

Tilladelsen bortfalder, såfremt den ikke er udnyttet inden 5 år.


A. Holck-Christiansen
nævnshovedmand.

Slagsmærke
Slagsmærke

KOPI er sendt til:

- X
1. Miljøministeriet, Skov- og Naturstyrelsen, Slotsmarken 13, 2970 Hørsholm.
 2. Århus amt, Landskabskontoret, Lyseng allé 1, 8270 Højbjerg. J.nr. 8-70-53-4-701-10-92.
 3. Ebeltoft kommune, rådhuset, Adelgade 11, 8400 Ebeltoft.
 4. "Vurderingsrådet" i Ebeltoft kommune.
 5. Danmarks Naturfredningsforening, Nørregade 2, 1165 København K.
 6. Danmarks Naturfredningsforenings Lokalkomité v/museumsinspektør Henning Petersen, Skellerupvej 2 A, 8420 Knebel.
 7. Elektriker Per Blendstrup, Mosedraget 16, Bjerregrav, 8900 Randers.
 8. Gårdejer Kjeld Søndergaard, Elsegårdevej 44, Lykkestrup, 8400 Ebeltoft.

DISPENSATIONER>

Afgørelser – Reg. nr.: 07331.00

Dispensationer i perioden: 23-12-1997 - 07-04-1998

FREDNINGSNÆVNET FOR ÅRHUS AMT

Retten i Randers, Sandgade 12
8900 Randers - tlf. 86 43 70 00

23/12-97

Århus Amt
Natur og Miljø
Lyseng Allé 1
8270 Højbjerg

REG. NR. 7331.00.

Vedr. j.nr. 116/1997 - naturovervågning ved Kongsøre Hage - Amtets j.nr. 8-70-51-8-701-13-97).

Natur og Miljø har fremsendt en fra Sø- og Mose afdelingen modtaget ansøgning om dispensation fra særbestemmelsen for ejendommen matr.nr. 23 a.

Amtet har i flere år foretaget naturovervågning på arealerne ved Kongsøre, som er omfattet af Fredningsnævnets kendelse af 13. marts 1981 om fredning ved Kongsøre Hage.

Ifølge fredningsbestemmelsens punkt A 14, skal det være Århus Amtskommune, Amtsfredningskontoret eller den myndighed, under hvem pleje af de fredede arealer til enhver tid måtte være henlagt, tilladt at foranledige en ønsket naturtilstand indenfor området oprethold, herunder fjernelse af eventuelle selvsåninger og opvækst samt foranstaltninger, som har til sigte at bevare det for området karakteristiske plante- og dyreliv. Det skal herunder være tilladt at foretage manuel græsslåning og/eller lade foretage afgræsning af arealerne nord for skrænten, alt uden udgift for ejerne.

For matr.nr. 23 a gælder, at arealet skal henligge i varigt græs. Anvendelse af ukrudts- og insektdræbende midler må ikke finde sted, ligesom omdrift, gødskning og kalkning ikke skal være tilladt. For at en for kraftig afgræsning kan undgås, må der på arealet kun græsse 2 kvier ad gangen.

Da baggrunden for fredningen er at opnå en beskyttelse og udbredning af den sjældne orkidé Mygblomst, kan Fredningsnævnet i medfør af naturbeskyttelseslovens § 50, stk. 1, meddele dispensation fra den nævnte særbestemmelse, således at det alene er fredningens generelle bestemmelse i punkt A 14, som skal gælde for arealet.

adsW/886-124/12-0001

Klagevejledning

Der kan inden 4 uger fra den dag, afgørelsen er meddelt, klages til Naturklagenævnet over afgørelsen.

Klageberettigede er:


Ansøgeren, Kommunalbestyrelsen, Århus Amt, Skov- og Naturstyrelsen, Danmarks Naturfredningsforening samt lokale foreninger og lignende, der har en væsentlig interesse i afgørelsen.

En eventuel klage skal indgives skriftligt til Fredningsnævnet, som derpå vil sørge for sagens videresendelse til Naturklagenævnet.

Tilladelsen må ikke udnyttes, før klagefristen er udløbet. Rettidig klage har opsættende virkning for den påklagede afgørelse, med mindre klagemyndigheden bestemmer andet.

Tilladelsen bortfalder, hvis den ikke er udnyttet inden tre år fra i dag, jf. naturbeskyttelseslovens § 66, stk. 1.

Med venlig hilsen


Mogens Beier

Kopi er sendt til:

Århus Amt, Sø og Mose, Lyseng Allé 1, 8270 Højbjerg. **Att. Jens Erik Lindgaard Hansen.**

Skov- og Naturstyrelsen, Haraldsgade 53, 2100 København Ø

Det centrale Fredningsregister, Haraldsgade 53, 2100 København Ø

Danmarks Naturfredningsforening, Nørregade 2, 1165 København K

Danmarks Naturfredningssforenings lokalkomité v/Henning Petersen, Skellerupvej 2 A, 8420 Knebel.

Dansk Ornitologisk Forening i Århus Amt, Sølyst, Kjellerupvej 111, 8220 Brabrand

Ebeltoft Kommune, Lundbergsvej 2, 8400 Ebeltoft

Retten i Randers, Sandgade 12
8900 Randers - tlf. 86 43 70 00

07/04-98

Ebeltoft Kommune
Teknisk Forvaltning
Lundbergsvej 2
8400 Ebeltoft

REG. NR. 7331.00.

Vedr. j.nr. 8/1998 - anlægsarbejde i forbindelse med kloakering i Tved by-udskiftning af frontmur ved Tved Kirke.

Den 28. januar 1998 fremsendte Århus Amt en fra kommunen modtaget sag, hvorefter der i forbindelse med en større renovering af detailkloakken i Tved by ønskes omlægning af kloakken til et separatsystem, hvor regn- og drænvand fremover vil blive ledt til en eksisterende grøft ved Tved Kirke. Ved udløbet udskiftes en eksisterende frontmur med en ny mur.

Arealet er omfattet af Fredningsnævnets kendelse af 13. marts 1981 om fredning af arealer ved Kongsøre Hage.

Da der er tale om renovering af eksisterende forhold, og da anlægsarbejderne ikke er i strid med fredningens formål, meddeler Fredningsnævnet i medfør af naturbeskyttelseslovens § 50, stk. 1, tilladelse til det ansøgte på vilkår, at arbejderne udføres i overensstemmelse med den fremsendte skitse.

Klagevejledning

Der kan inden 4 uger fra den dag, afgørelsen er meddelt, klages til Naturklagenævnet over afgørelsen.

Klageberettigede er:

Ansøgeren, Kommunalbestyrelsen, Århus Amt, Skov- og Naturstyrelsen, Danmarks Naturfredningsforening samt lokale foreninger og lignende, der har en væsentlig interesse i afgørelsen.

En eventuel klage skal indgives skriftligt til Fredningsnævnet, som derpå vil sørge for sagens videresendelse til Naturklagenævnet.

Tilladelsen må ikke udnyttes, før klagefristen er udløbet. Rettidig klage har opsættende virkning for den påklagede afgørelse, med mindre klagemyndigheden bestemmer andet.

Tilladelsen bortfalder, hvis den ikke er udnyttet inden tre år fra i dag, jf. naturbeskyttelseslovens § 66, stk. 1.

Med venlig hilsen


Mogens Beier

Kopi er sendt til:

Århus Amt, Natur & Miljø, Lyseng Allé 1, 8270 Højbjerg (j.nr. 8-70-51-8-701-21-97)

Skov- og Naturstyrelsen, Haraldsgade 53, 2100 København Ø

Det centrale Fredningsregister, Haraldsgade 53, 2100 København Ø

Danmarks Naturfredningsforening, Nørregade 2, 1165 København K

Danmarks Naturfredningsforenings lokalkomité v/Henning Petersen, Skellerupvej 2 A, 8420 Knebel

Dansk Ornitologisk Forening i Århus Amt, Sølyst, Gjellerupvej 11, 8220 Brabrand
Børge Sundahl, Vinkelvej 5, 8870 Langå

Eigil Holm Nielsen, Gl. Stationsvej 24, 8400 Ebeltoft