

**Afgørelser – Reg. nr.: 07062.00**

**Fredningen vedrører: Holtser Hage, Vigen Skov,  
Andkær Vig**

**Domme**

**Taksationskommissionen**

**Naturklagenævnet**

**Overfredningsnævnet**

**Fredningsnævnet**

**19-12-1979**

**Kendelser**

**Deklarationer**

FREDNINGSNÆVNET>

19/12-1979

U D S K R I F T  
a f  
F R E D N I N G S P R O T O K O L L E N  
for  
Vejle amts sydlige fredningskreds.

-----oOo-----

År 1979, den 19. december afsagde nævnet i sagen:

FVAS.nr. 257/1978

Fredning af arealer i Vågen skov  
og Holtzer Hage i Børkop kommune,  
Vejle amt,

følgende

K E N D E L S E :

Ved skrivelse af 14. september 1978 har Danmarks Naturfredningsforening rejst fredningssag vedrørende nogle arealer på sydsiden af Vejle Fjord ved Holtzer Hage. Arealerne tilhører dødsboet efter fhv. ambasadør Ove Sehested og ønskes fredet overensstemmende med nogle bestemmelser i afdødes testamente, således at arealerne fredes uden erstatning.

Arealerne er beliggende på matr. nr. 43 Andkær by og matr. nr. 24 a Sellerup by, alt af Gauerslund sogn.

Arealernes natur er forskellig. De arealer, der ønskes fredet af matr. nr. 43, er delvist tilplantet med løvtræer, der sammen med åbne marker ud til fjorden danner et typisk dansk landskab i samspillet mellem de forskellige landskabselementer. Matr. nr. 24 a er et goldt for største delen ubevokset sand- og stenrev, der skyder sig ud i fjorden. Sidstnævnte areal er ved den i naturfredningsloven anførte ret til at færdes langs strande forbundet med et i umiddelbar nærhed liggende tidligere fredet areal, der igen grænser op til store skovområder.

Danmarks Naturfredningsforening angiver formålet med at frede arealerne på matr. nr. 43 således:

Fredningen har til formål at bevare den højstammede bøgeskov samt samspillet mellem de i dag skovbevoksede arealer og de arealer, som er friholdt for bevoksning.

Formålet med at frede matr. nr. 24 a angives således:

Fredningen har til formål at bevare Holtzer Hage for ydre indgreb, således at stedets landskabelige kvaliteter og rekreative betydning kan bevares uændret.

Bekendtgørelse om fredningssagen har været indrykket i Statstidende for den 18. januar 1979 samt i lokale blade.

Fredningspåstanden har været forelagt Miljøministeriet (Fredningsstyrelsen), Vejle amtsråd, Børkop kommune og Randbøl Skovdistrikt (skovtilsynet).

Nævnet har derefter afholdt møde med de interesserede og har besluttet at fastsætte nedenfor anførte bestemmelser for fredningen, hvilke bestemmelser i alt væsentligt er overensstemmende med de i påstanden anførte og er godkendt af advokat Arne Madsen, København, som executor testamenti i boet efter afdøde.

-0-

Det bemærkes, at fredningens grænser fremgår af vedlagte kort.

- I Bestemmelser vedr. arealer af matr. nr. 43 Andkær:
- 1) Bebyggelse skal ikke være tilladt, ligesom boder, master, skure, transformatorstationer eller andre skæmmende indretninger ikke må opstilles.
  - 2) Området må ikke benyttes til camping, losseplads eller oplagsplads, ligesom der ikke må henkastes affald.
  - 3) Arealet må ikke benyttes til motor- eller skydebane.
  - 4) Terrænformerne må ikke ændres ved afgravning eller opfyldning.
  - 5) Vejanlæg og reguleringer, bortset fra anlæg af mindre private veje, som følger det naturlige terræn, må ikke finde sted. (se dog under pkt. 8).
  - 6) De arealer, der nu er bevokset med bøg, skal stedsø være bevokset med bøg.

De nuværende ca. 125-årige bøges omdrift forlænges, således at fældning ikke må finde sted i videre udstrækning, end det er nødvendigt for at forynge bevoksningen. Foryngelsen skal ske ved plukhugst og naturforyngelse. Nødvendige supplerende indplantninger må kun ske med bøg.

De eksisterende nåletræsbevoksninger må drives på normal forstlig vis.

- 7) Fredningsmyndighederne skal uden omkostninger for ejeren og efter samråd med denne kunne foranledige, at der på arealerne foretages landskabspleje, således at en ønsket naturtilstand opretholdes.

Ejeren har en tilsvarende ret til efter samråd med fredningsmyndighederne selv at fjerne selvsåede træer og buske på disse arealer.

- 8) Offentligheden skal have ret til færdsel til fods ad eksisterende veje og stier, således som disse fremtræder på et skovkort fra 1951.

Børkop kommune og/eller fredningsmyndighederne skal have ret - men ikke pligt - til efter samråd med ejeren at gøre sådanne stier og veje farbare ved passende hugst af grene og træer og ved udfyldning af huller, som gør veje eller stier ufremkommelige, men stierne skal ikke derved kunne få karakter af andet end "naturstier".

-o-

## II Bestemmelser vedr. matr. nr. 24 a Sellerup:

- 1) Bebyggelse skal ikke være tilladt, ligesom boder, master, skure, transformatorstationer eller andre skæmmende indretninger ikke må opsættes.
- 2) Området må ikke benyttes til camping, losseplads

eller oplagsplads, ligesom der ikke må henkastes affald.

- 3) Bådebroer må ikke etableres. Oplægning af både på arealet må ikke finde sted (se dog nedenfor under 10).
- 4) Hegn må ikke opsættes, udover hvad der er nødvendigt af hensyn til fredningens formål om landskabspleje.
- 5) Området må ikke opdyrkes eller tilplantes med løv- eller nåletræer. Selvsåninger skal i fornødent omfang fjernes af fredningsmyndigheden.
- 6) Terrænformerne må ikke ændres ved afgravning eller opfyldning.
- 7) Vejanlæg og reguleringer, bortset fra anlæg af mindre private veje, som følger det naturlige terræn, må ikke finde sted.
- 8) Parkering må ikke finde sted uden for den etablerede parkeringsplads.  
Hvor vejen langs stranden, syd for arealet, går ind på dette, kan der ved fredningsmyndighedens eller kommunens foranstaltning etableres en parkeringsplads for indtil 10 biler. Parkeringspladsen skal have karakter som "en grøn parkeringsplads", og bevoksningen rundt om denne kan i fornødent omfang efterplantes. På pladsen kan opstilles kortbord til orientering for besøgende.
- 9) Der skal være adgang for offentligheden til at færdes til fods og tage ophold på arealet. Fredningsmyndigheden kan opstille ordensreglement.
- 10) Ejeren af matr. nr. 24 b Sallerup (en tidligere lodsstation) Chr. Egon Jensen har dels ved utinglyste aftaler, dels ved tinglyste servitutter ret

til at bibeholde den til lodsstationen etablerede bådebro og ret til at oplægge både på stranden udfor denne bådebro. Ved fredningen gøres intet indgreb i disse rettigheder.

Den til enhver tid værende ejer af matr. nr. 24 a Sellerup skal have ret til at oplægge indtil 2 både på arealet fortrinsvis i nærheden af den omtalte bådebro.

T h i b e s t e m m e s :

De foranstående arealer af matr. nr. 43 Andkær by, Gauerslund sogn, og matr. nr. 24 a Sellerup by, Gauerslund sogn, fredes som foran fastsat.

Erstatning er frafaldet.

Johannes Larsen

Søren Nielsen

Bruun

fmd.





DANMARKS NATURFREDNINGSGFORENING

LANDSFORENING TIL BESKYTTELSE OG PLEJE AF DANSK NATUR OG LANDSKAB

**DN**

Frederiksberg  
Runddel 1  
2000 København F.  
Telefon (01)\*871101  
Giro 7002076

Vedr.: Vigen Skov og Holtser Hage.

AREALLISTE

DN. j.nr.  $\frac{1977}{14-06}$

OHH. j.nr. 78-57

Ejendomme der helt, eller delvis ønskes fredet

side

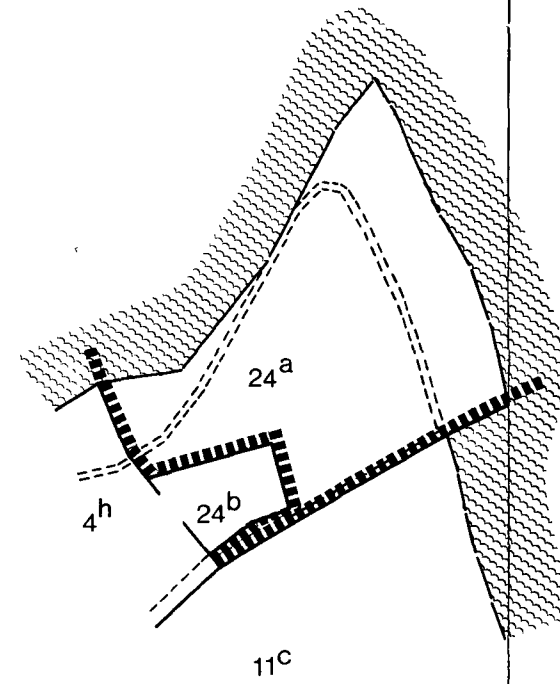
lb. nr.	Ejersnavn Postadresse	Matr.nr. Ejerlav og sogn	ønskes fredet		heraf fredet i.h.t. nat. fr. lov.					tidl. fred. m.m.	anmærkninger
			ca. ha.	ant. lod.	§46 ca. ha.	§47-1 ca. ha.	§47-2 ca. ha.	§47a ca. ha.	§53 ca. ha.		
	Boet efter fhv. ambassadør Ove Flemming Sehested v/eksekutor testamenti advokat Arne Madsen Bredgade 38 1260 København K.	del af 43 Andkær By, Gauerslund.  24 <sup>a</sup> Sellerup By, Gauerslund.	16.0	1							landbrug og fredskov
			2.5	1	ikke beregnet						
			Ialt ca. 18.5 ha.								

Udfærdiget i august 1979  
på grundlag af tingbogsoplysning  
og matrikeludskrift af 31-7-78.

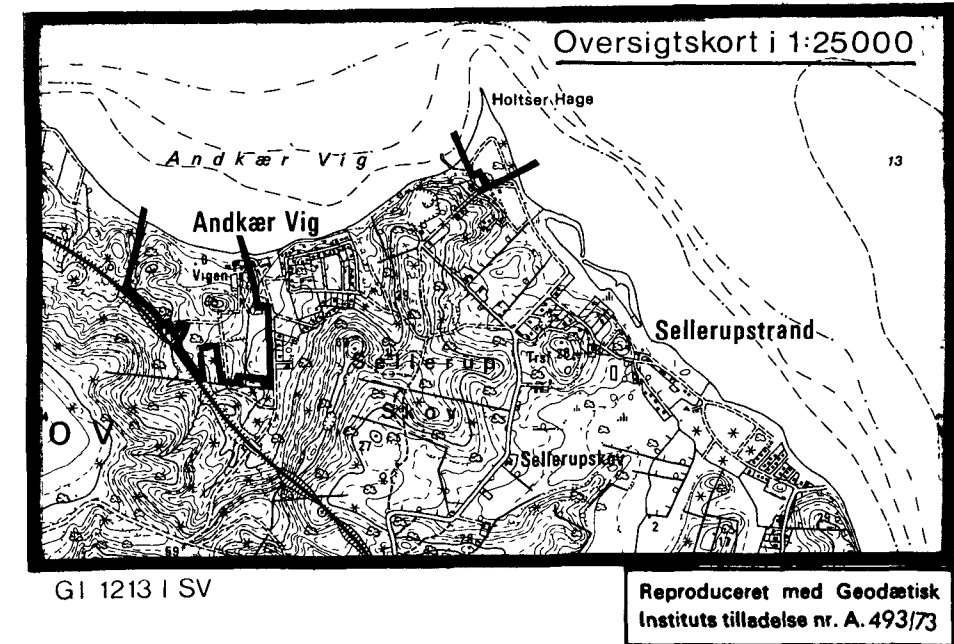
Landinspektør.



Vejle Fjord



Sellerup By, Gauerslund



GI 1213 I SV

Reproduceret med Geodætisk Instituts tilladelse nr. A. 493/73

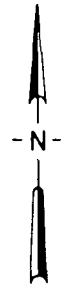

# Vigen Skov og Holtser Hage

Del af  
Andkær By, Gauerslund  
Sellerup By, Gauerslund  
Børkop Kommune  
Vejle Amtskommune

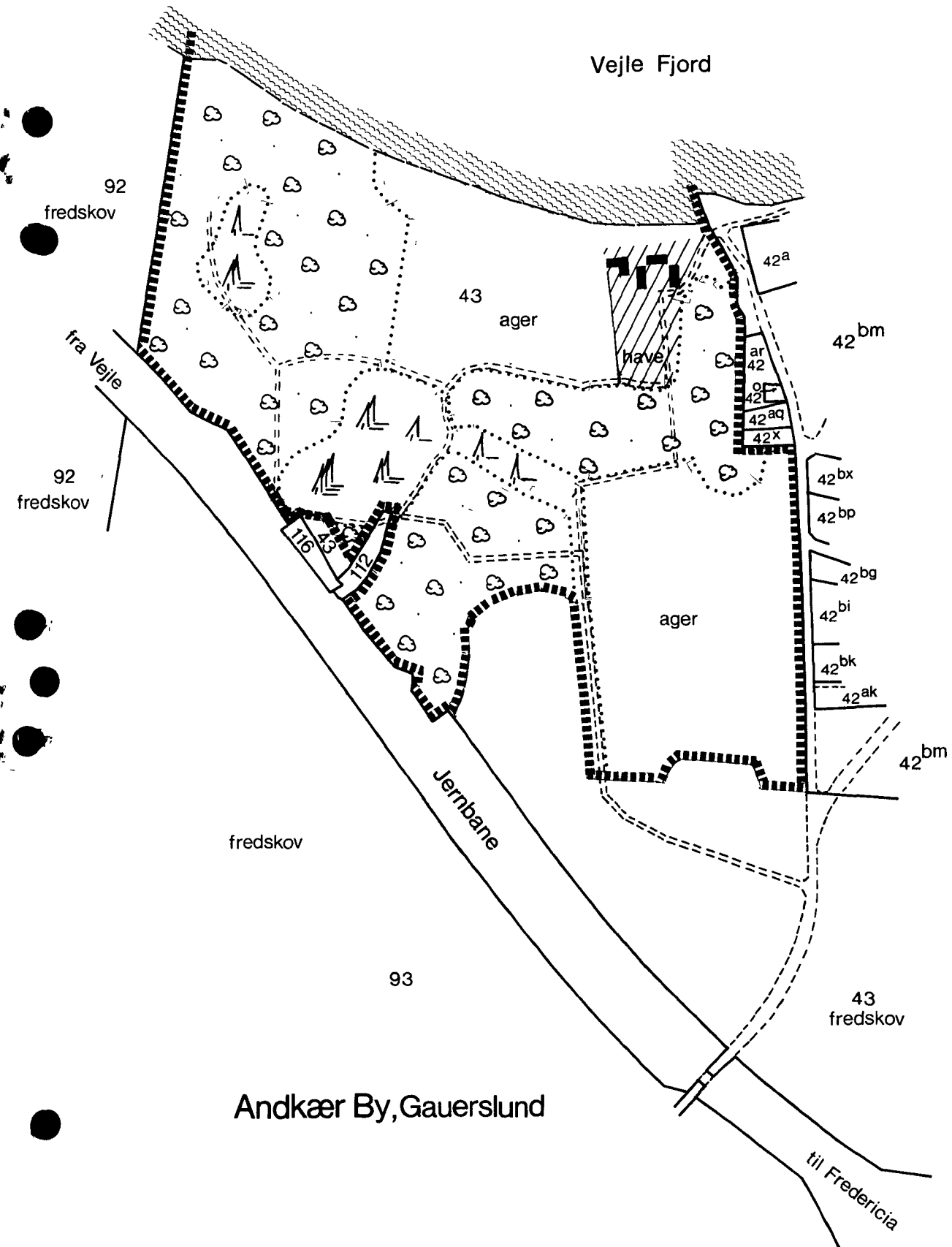
Udfærdiget i august 1979

DN 1977/14-06 OHH. 78-57

Målestok i 1:4000



Vejle Fjord



1:4000

kopi af matrikelkortet af okt. 1977

### Signaturforklaring

- foreslået fredningsgrænse
- ..... bevoksningsgrænse
- ▲ nåleskov } fredskov
- ☉ bøgeskov }

Revideret i august 1979.

Landinspektør

Andkær By, Gauerslund

til Fredericia

fredskov

43 ager

ager

43 fredskov

92 fredskov

92 fredskov

93

fra Vejle

Jernbane

have

42a

42bm

ar 42

42aq

42x

42bx

42bp

42bg

42bi

42bk

42ak

42bm

24a

4h

24b

11c

**FREDNINGSNÆVNET FOR SYDJYLLAND, NORDLIG DEL**  
**Kolding Åpark 11, 6000 Kolding - Mail: [syddjyllandnord@fredningsnaevn.dk](mailto:syddjyllandnord@fredningsnaevn.dk)**

Den 16. august 2020

**FN-SNJ-6-2020: Rydning af beplantning og opstilling af køreledningsmaster.**

**Fredningsregisteret** Reg. nr. 01831.02 Tirsbæk Gods og Reg. nr.07062.00 Holtser Hage, Vigen Skov og Andkær Vig samt bekendtgørelse nr. 321 af 23/10 1933 om Fredning af Takstræet (taxus baccata) på Munkebjerg ved Vejle Fjord.

Fredningsnævnet har den 21. juni 2019 fra Banedanmark modtaget ansøgning om tilladelse til at foretage rydning eller beskæring af beplantning på arealer på begge sider af banestrækningen i forbindelse med pålægning af eldrift samt til opsætning af køreledningsanlæg (master/køreledninger).

**Fredningsnævnets afgørelse**

Fredningsnævnet har behandlet sagen på skriftligt grundlag.

Denne afgørelse er truffet af fredningsnævnets formand i medfør af forretningsordenen for fredningsnævn § 10, stk. 5.

Fredningsnævnet meddeler Banedanmark dispensation fra fredningerne af Tirsbæk Gods og Holtser Hage, Vigen Skov og Andkær Vig i medfør af naturbeskyttelseslovens § 50, stk. 1, til at gennemføre projektet.

Banedanmark skal søge Naturstyrelsen om dispensation fra bekendtgørelse nr. 321 af 23/10 1933 om Fredning af Takstræet (taxus baccata) på Munkebjerg ved Vejle Fjord.

**Vilkår for dispensationen**

Der gælder disse vilkår for dispensationen:

1. Færdsel med maskiner på rydningsarealerne skal ske på den mest skånsomme måde.
2. Der skal anvendes maskiner med et marktryk, der ikke må overstige 0,3 kg/kvadratcentimeter for at undgå komprimering af jordbunden og ændringer af terrænet.
3. Kørespor skal udjævnes, når arbejdet er afsluttet.
4. Arealer med beskyttet natur må ikke lide overlast ved færdsel og ved arbejde med maskiner. Kørespor på disse arealer skal undgås eventuelt ved udlægning af køreplader eller planlægning af færdsel, så beskadigelse af disse arealer undgås.
5. Rydningen må ikke foretages som en bortgravning af stød og humuslag, men som flishugning og knusning af stød og opvækst ned til jordfladen, så terrænændringer undgås.
6. Træeffekter skal fjernes fra de fredede arealer.

7. Det træagtige materiale, der opstår ved flishugning, skal fordeles i rydningszonen, men flis og knust materiale må ikke deponeres i rydningsspor, § 3-områder og Natura 2000-områder.

Hvis disse vilkår ikke overholdes, bortfalder dispensationen.

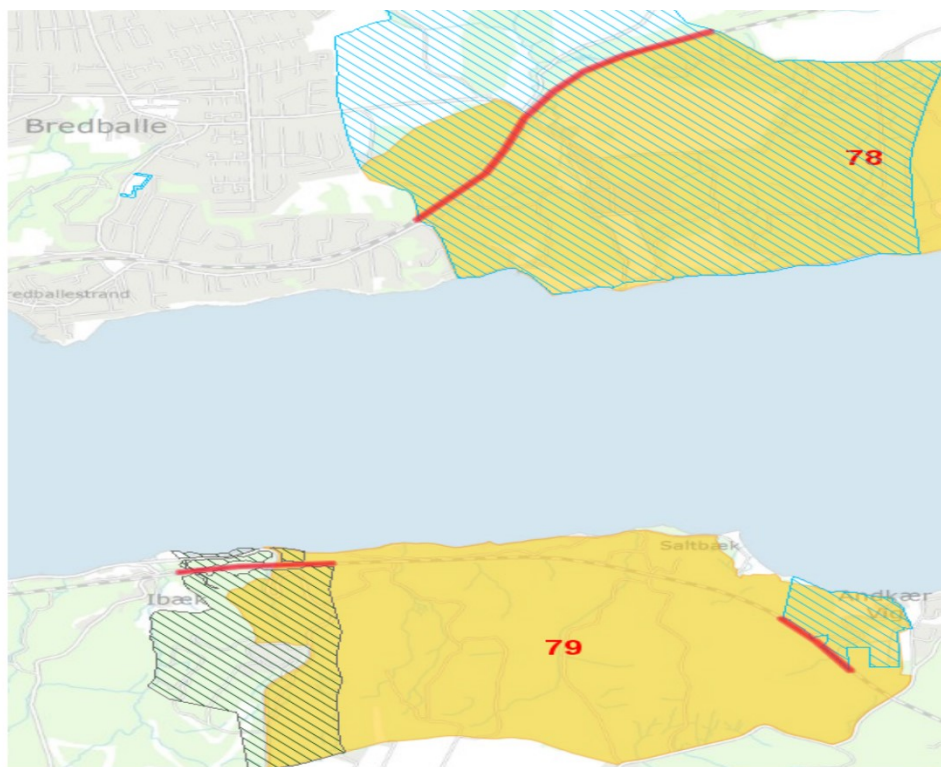
### **Sagens baggrund**

Ansøgningen vedrører arealer omfattet af fredningsnævnets afgørelser af 15. august 1977, 14. februar 1952 og 22. oktober 2012 om fredning af arealer ved Tirsbæk Gods, der er en tilstandsfredning, der har til formål at sikre og bevare Tirsbæk Gods som landbrugsejendom og skovejendom af en sådan størrelse, at der er økonomisk baggrund for godsets eksistens og dermed for at bevare de for ejendommen særlige landskabelige og kulturelle værdier i samspillet med slot, avlsbygninger, agerjord og skov i nær kontakt med Vejle Fjord. Fredningen har bestemmelse om, at fredningsnævnet efter indhentet udtalelse fra Danmarks Naturfredningsforening kan dispensere fra fredningens bestemmelser, herunder om, at der ikke må foretages terrænændringer ved afgravning eller påfyldning samt at der ikke må opstilles boder, skure, transformatorstationer, drivhuse, master og lignende. De på ejendommen værende frie trægrupper, enkeltstående træer eller levende hegn må ikke fældes.

Herudover ansøges om rydning eller beskæring af træer, der er omfattet af Fredningsnævnets afgørelse af 19. december 1979 om fredning af arealer ved Holtser Hage, Vigen Skov og Andkær Vig, der har til formål at bevare den højstammede bøgeskov samt samspillet mellem de i dag skovbevoksede arealer og de arealer, som er friholdt for bevoksning. Fredningen har bestemmelse om, at de nuværende ca. 125-årige bøges omdrift forlænges, så fældning ikke må finde sted i videre udstrækning, end det er nødvendigt for at forynge bevoksningen. Forryngelsen skal ske ved plughugst og naturforyngelse.

Endelig anføres, at projektet berører fredede takstræer i skovene ved Munkebjerg

Takstræerne på Munkebjerg blev fredet ved bekendtgørelse nr. 321 af 23/10 1933 om Fredning af Takstræet (*taxus baccata*) på Munkebjerg ved Vejle Fjord.



På ovenstående kort er det ansøgte vist med rødt. Fredet areal er vist med skravering medens sort skravering er en bekendtgørelsesfredning. Områder med gult er Natura2000-områder.

I ansøgningen er projektet beskrevet således:

”...Banedanmark har forud for elektrificering af jernbanestrækningen Fredericia - Aarhus behov for at indhente alle nødvendige myndighedstilladelser samt dispensationer forud for projektets besigtigelses- og ekspropriationsforretninger, som varetages af Kommissarius ved Statens Ekspropriationer i Jylland.

Nødvendige myndighedstilladelser omfatter bl.a., at der er taget stilling til behov for dispensation til at foretage rydning af beplantning ved pålægning af eldriftsservitut samt opsætning af køreledningsanlæg (master/køreledninger) på begge sider af banen ift. nedenstående arealfredninger i Vejle Kommune:

- Tirsbæk Gods
- Takstræer Munkebjerg
- Holtser Hage, Vigen Skov og Andkær Vig

Fredningsnævnet har den 4. april 2019 tilkendegivet, at man ift. de beskrevne rydningsaktiviteter, som finder sted i forbindelse med projektets pålægning af eldriftsservitut, har behov for en konkret ansøgning om rydning i ovenstående fredningsområder med beskrivelse af indgrebets reelle omfang og betydning for den visuelle opfattelse af de fredede områder og takstræer.

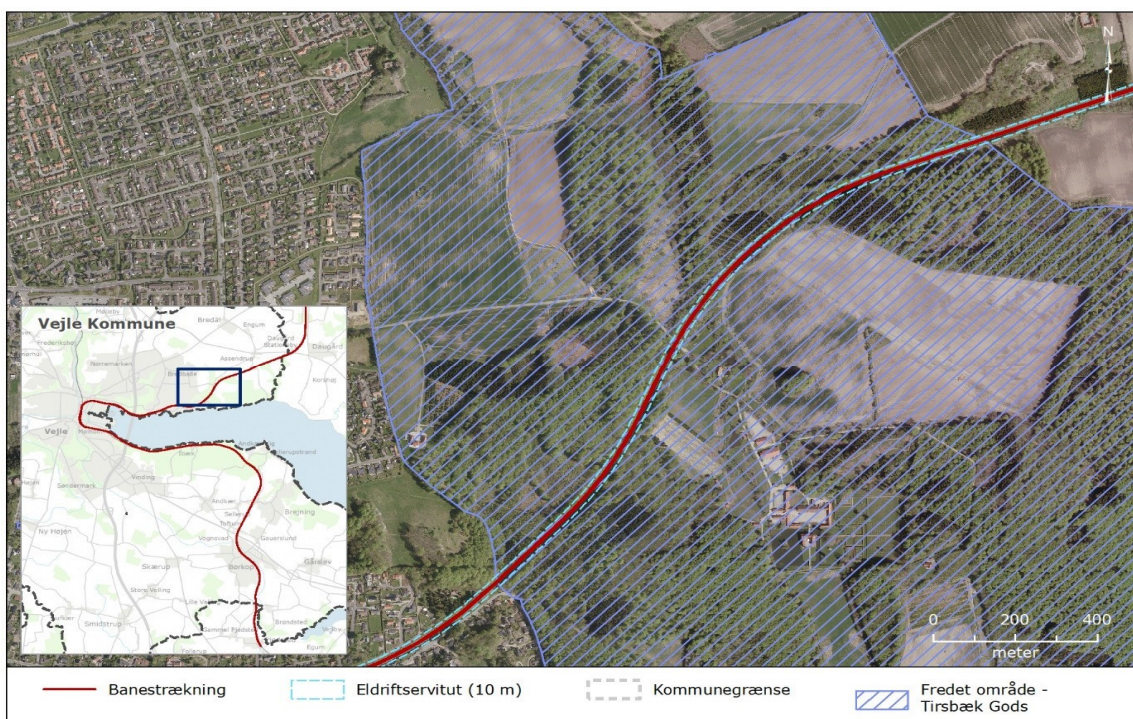
Nærværende skrivelse udgør Banedanmarks konkrete ansøgning om dispensation iht.



Naturbeskyttelseslovens § 50 ift. rydningsaktiviteter ved pålægning af eldriftsservitut indenfor fredede områder.

### *Tirsbæk Gods*

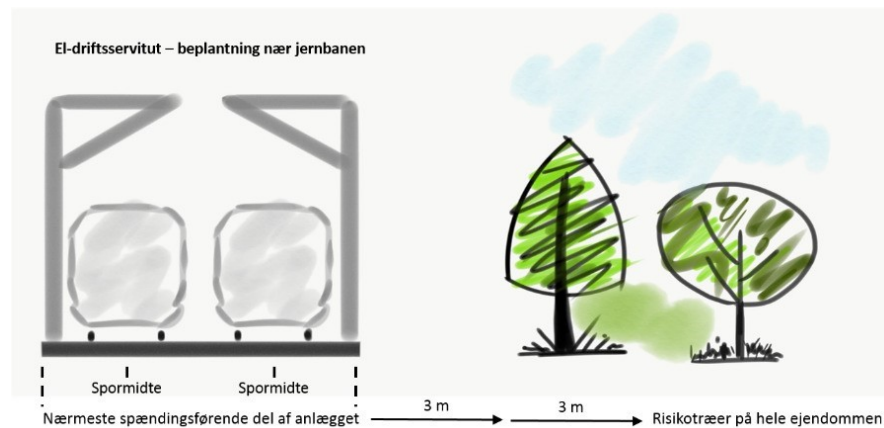
Fredningen omfatter godset og de omkringliggende jorder. Jernbanen gennemskærer det fredede område på en strækning på knap 2 km - jf. fig. 1.



**Fig. 1 Fredningen Tirsbæk Gods og jernbanen med indtegnet eldriftsservitut (10 m) på denne delstrækning.**

Rydningsaktiviteter i forbindelse med pålægning af eldriftsservitut indebærer, at Banedanmark langs jernbanen som udgangspunkt foranlediger rydning på egne matrikler fra nærmeste elektrificerede spormidte og 10 meter væk - eller frem til skel på 3. parts matrikler, hvis skel ligger inden for de 10 m.

Rydning og fældning på 3. parts matrikler foretages i henhold til eldriftsservitut – dvs. træer og buske fjernes /beskæres, hvis de er mindre end 10 meter fra lodret linje gennem nærmeste elektrificerede spormidte og vurderes at kunne nå nærmere end 3 meter til nærmeste spændingsførende del af køreledningsanlægget (jf. figur 2).



**Figur 2 Rydning ved pålægning af eldriftsservitut**

Rydning og fældning på 3. parts matrikler, udover 3 meter fra nærmeste spændingsførende del af køreledningsanlægget, vil blive foretaget ud fra en forstfaglig vurdering - dvs. en risikovurdering ud fra jernbanesikkerhedsmæssige hensyn. Forstfaglig vurdering beror på en konkret registrering af risikotræer.

Pålægning af eldriftsservitut kan tillige indebære, at høje træer i større afstand end 10 meter fra banen må beskæres/fældes, hvis de ud fra en forstfaglig vurdering udgør en risiko for den elektrificerede bane. Forstfaglig vurdering beror også i denne sammenhæng på en konkret registrering af risikotræer.

Jernbaneareal/-matrikel er ikke på noget punkt i fredningskendelsen af 15. august 1977 nævnt som en del af det fredede areal. Det er således rydning på private arealer, der har betydning i forhold til fredningen. Af de nævnte matrikler i fredningskendelsen omfatter de private matrikler: 1a, 1h og 1l, Tirsbæk, Engum Sogn.

Disse matrikler kan - jf. ovenstående - blive berørt af rydningsaktiviteter iht. pålægning af eldriftsservitut. Det vurderes ud fra den beskrevne metode, hvor Banedanmark foranlediger en konkret risikovurdering af rydningsbehov udover 3 meter fra nærmeste spændingsførende del af køreledningsanlægget, at indgreb vedr. beplantning vil indebære et relativt begrænset indgreb på det fredede område.

Nedenstående billede af en elektrificeret jernbanestrækning (figur 3) viser, hvordan bane med køreledningsanlæg og rydning i tilknytning hertil ser ud.



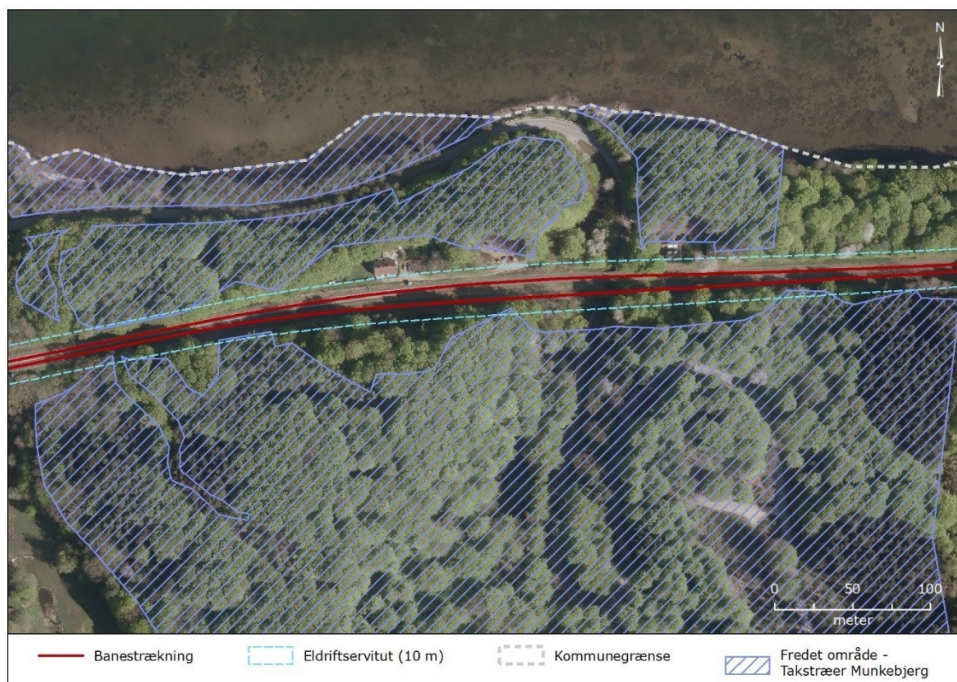


**Figur 3 Billede af jernbanestrækning md køreledningsanlæg**

Køreledningsmaster opstilles 4 meter fra nærmeste elektrificerede spormidte på begge sider af den dobbeltsporede jernbanestrækning. På de ca. 2 km, hvor banen gennemskærer det fredede område *Tirsbæk Gods* vil master kunne placeres på banematrikel – dvs. uden for det fredede areal.

#### *Takstræer Munkebjerg*

Fredningen omfatter takstræer (*taxus baccata*), som ikke må fældes eller beskadiges. Området med de fredede træer findes på begge sider af jernbanen – jf. figur 4.



**Figur 4 Område med fredede takstræer ved Munkebjerg og jernbanen med indtegnet eldriftsservitut (10 m) på denne delstrækning.**

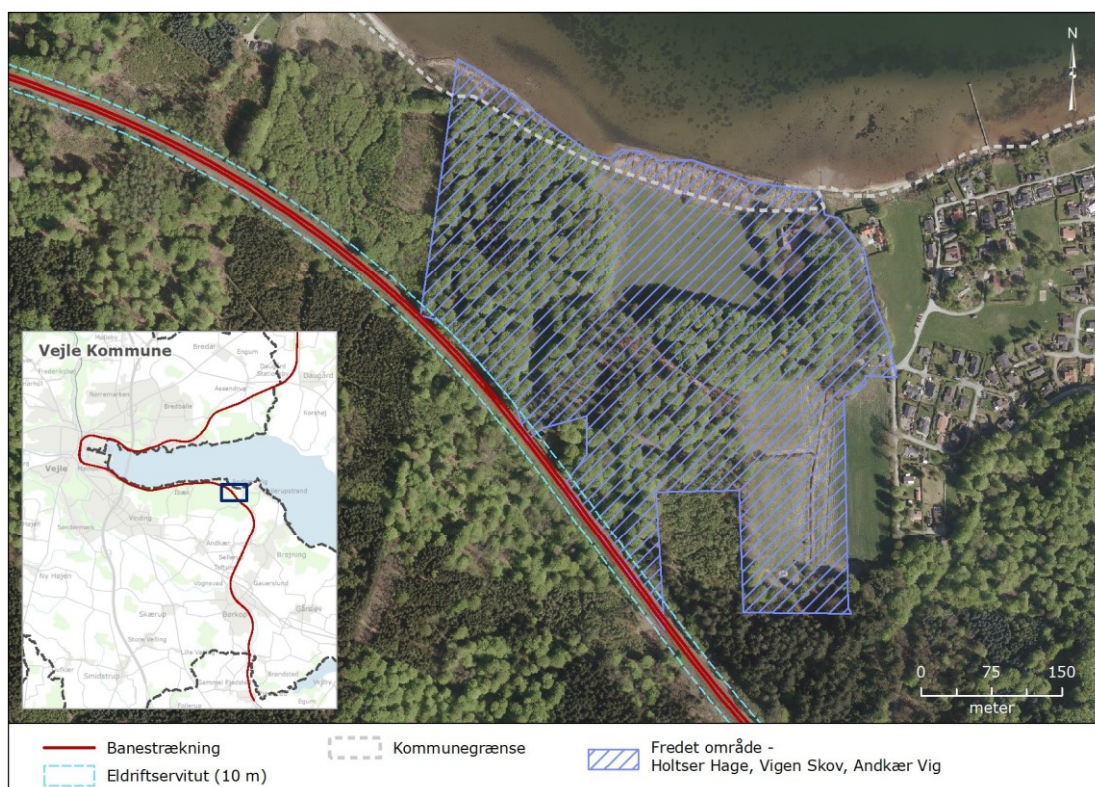


Som det fremgår af figuren, vil rydningsaktiviteter, ved pålægning af eldriftsservitut, berøre området med de fredede træer i ganske begrænset omfang. Det forventes som udgangspunkt ikke, at der vil ske indgreb på fredede takstræer. Hvis det kommer på tale, vil dette alene ske ud fra en forstfaglig vurdering af, at bevoksning udgør en risiko for den elektrificerede bane.

Opstilling af køreledningsmaster 4 meter fra nærmeste elektrificerede spormidte vil alene ske på banematriklen – uden indgreb på fredede træer.

### *Holtser Hage, Vigen Skov og Andkær Vig*

Et delområde af det fredede areal grænser op til jernbanen på en ca. 450 meter lang strækning – jf. figur 5.



**Figur 5 Fredet område (Holtser Hage, Vigen Skov og Andkær Vig) og jernbanen med indtegnet eldriftsservitut (10 m) på denne delstrækning.**

Som det fremgår af figur 5 er der tale om et meget begrænset overlap mellem det fredede område og det servitutbelagte areal inden for 10 meter-zonen. Hvis rydning på det fredede område kommer på tale, vil dette alene ske ud fra en forstfaglig vurdering af, at bevoksningen udgør en risiko for den elektrificerede bane.

Opstilling af køreledningsmaster 4 meter fra nærmeste elektrificerede spormidte vil ske uden for det fredede område, idet master opsættes på banematrikel, som ikke er en del af fredningen....”

## Fredningsnævnets behandling af sagen

Fredningsnævnet har foretaget høring af lodsejere og interesseorganisationer.

Der er ikke ved høringsfristens udløb rejst indsigelser mod ansøgningen.

Miljøstyrelsen har i mail af 23. oktober 2019 om Natura2000 anført blandt andet følgende:

Det ansøgte er beliggende i Natura 2000-område nr. 78 og 79 (fuglebeskyttelsesområde nr. 45 og habitatområde nr. 67 og 68)

Udpegningsgrundlaget for fuglebeskyttelsesområde nr. 45 i Natura 2000-område nr. 78:

<b>Udpegningsgrundlag for Fuglebeskyttelsesområde nr. 45</b>	
Fugle:	Hvepsevåge (Y) Isfugl (Y)

Udpegningsgrundlaget for habitatområde nr. 67 i Natura 2000-område nr. 78:

<b>Udpegningsgrundlag for Habitatområde nr. 67</b>		
Naturtyper:	Strandvold med enårige planter (1210)	Strandvold med flerårige planter (1220)
	Kystklint/klippe (1230)	Strandeng (1330)
	Forklit (2110)	Grå/grøn klit (2130)
	Klitlavning (2190)	Kransnålalge-sø (3140)
	Næringsrig sø (3150)	Brunvandet sø (3160)
	Vandløb (3260)	Kalkoverdrev* (6210)
	Surt overdrev* (6230)	Tidvis våd eng (6410)
	Kildevæld* (7220)	Rigkær (7230)
	Bøg på mor med kristtorn (9120)	Bøg på muld (9130)
	Bøg på kalk (9150)	Ege-blandskov (9160)
	Skovbevokset tørvemose* (91D0)	Elle- og askeskov* (91E0)
Arter:	Bæklampret (1096)	Stor vandsalamander (1166)

Udpegningsgrundlaget for habitatområde nr. 68 i Natura 2000-område nr. 79:

<b>Udpegningsgrundlag for Habitatområde nr. 68</b>		
Naturtyper:	Strandeng (1330)	Kildevæld* (7220)
	Bøg på mor med kristtorn (9120)	Bøg på muld (9130)
	Ege-blandskov (9160)	Skovbevokset tørvemose* (91D0)
	Elle- og askeskov* (91E0)	

Vejle kommune har den 14. august 2020 fremsendt notater om VVW-redegørelse og om natur. Og overfladevansforhold. Kommunen vurderer på baggrund heraf, at det ansøgte ikke er i strid med Natura2000.

Danmarks Naturfredningsforening har i mail af 6. oktober 2019 anført blandt andet

”.....

#### *Tirsbæk Gods*

Jernbanen gennemskærer det fredede område på knap 2 km. Jernbanen gennemskærer H67 og F45 (Skove langs nordsiden af Vejle Fjord).

I ansøgningen fra Banedanmark gøres der rede for at rydningsaktiviteter i forbindelse med eldriftsservitut indebærer, at Banedanmark langs jernbanen som udgangspunkt foranlediger rydning på egne matrikler fra nærmest elektrificerede spormidte og 10 meter væk – eller frem til skel på 3. parts matrikler, hvis skel ligger inden for de 10 meter.

Rydning og fældning på 3. parts matrikler foretages i henhold til eldriftsservitut – dvs. træer og buske fjernes/beskæres, hvis de er mindre end 10 meter fra lodret linje gennem nærmest elektrificerede spormidte og vurderes at kunne nå nærmere end 3 meter til nærmeste spændingsførende del af køreledningsanlægget.

Rydning og fældning på 3. parts matrikler, udover 3 meter fra nærmeste spændingsførende del af køreledningsanlægget, vil blive foretaget ud fra en forstfaglig vurdering.

Pålægning af eldriftsservitut kan tillige indebære, at høje træer i større afstand end 10 meter fra banen må beskæres/fældes, hvis de ud fra en forstfaglig vurdering udgør en risiko for den elektrificerede bane.

Jernbaneareal/-matrikel er ikke på noget punkt i fredningskendelsen fra 15. august 1977 nævnt som en del af det fredede areal.

Banedanmark vurderer, at indgreb vedr. beplantning vil indebære et relativt begrænset indgreb på det fredede område.

Alle køreledningsmaster vil kunne placeres på banematrikel – dvs. uden for det fredede område.

Det er DNs vurdering, at projektet ikke strider mod fredningens overordnede formål og fredningsbestemmelserne og ej heller er en trussel for udpegningsgrundlaget for Habitatområde H67 og Fuglebeskyttelsesområde F45, hvorfor DN anbefaler fredningsnævnet at meddele dispensation til projektet hvad angår fredningen af Tirsbæk Gods.

#### *Holtser Hage, Vigen Skov og Andkær Vig*

Et delområde af det fredede areal grænser op til jernbanen på en ca. 450 meter lang strækning. Jernbanen gennemløber Habitatområde H68 Munkebjerg Strandskov.

Der er tale om et meget begrænset overlap mellem det fredede område og det servitutbelagte område inden for 10 meter-zonen.

Opstilling af køreledningsmaster 4 meter fra nærmeste elektrificerede spormidte vil ske uden for det fredede område, idet master opsættes på banematrikel, der ikke er en del af fredningen.

Det er DNs vurdering, at projektet ikke strider mod fredningens overordnede formål og fredningsbestemmelserne og ej heller er en trussel for udpegningsgrundlaget for Habitatområde H68, hvorfor

DN anbefaler fredningsnævnet at meddele dispensation til projektet hvad angår fredningen af Holtser Hage, Vigen Skov og Andkær Vig.

#### *Takstræer i skovene ved Munkebjerg*

Takstræerne på Munkebjerg blev fredet 23. oktober 1933 i følge ”Bekendtgørelse om fredning af Takstræet (*taxus baccata*)”.

Jernbanen gennemløber Habitatområde H68 Munkebjerg Strandskov.

Banedanmark vurderer, at rydningsaktiviteter, ved pålægning af eldriftsservitut, i begrænset omfang vil berøre området med de fredede takstræer.

Opstilling af køreledningsmaster 4 meter fra nærmeste elektrificerede spormidte vil alene ske på banematriklen – uden indgreb på de fredede takstræer.

Det er DNS vurdering, at projektet ikke strider mod fredningens overordnede formål og fredningsbestemmelserne og ej heller er en trussel for udpegningsgrundlaget for Habitatområde H68, hvorfor DN anbefaler fredningsnævnet at meddele dispensation til projektet hvad angår fredningen af takstræerne på Munkebjerg.....”

#### **Fredningsnævnets afgørelse**

Banedanmark skal efter naturbeskyttelsesloven søge Naturstyrelsen om dispensation fra bekendtgørelse nr. 321 af 23/10 1933 om Fredning af Takstræet (*taxus baccata*) på Munkebjerg ved Vejle Fjord.

Fredningen af arealer ved Tirsbæk Gods og arealer ved Holtser Hage, Vigen Skov og Andkær Vig betyder, at projektet kræver fredningsnævnets dispensation i medfør af naturbeskyttelseslovens § 50, stk. 1, hvorefter fredningsnævnet kan meddele dispensation, hvis det ansøgte ikke strider mod fredningens formål.

I betragtning af, at rydningsaktiviteterne er begrænset til de nære arealer omkring jernbanelinjen, der i forvejen er belastet af togtrafikken, at rydningsaktiviteterne kun berører et begrænset område, og at ulemperne ved rydningsarbejdet kan minimeres, hvis der gennem vilkårene for dispensationen tages de nødvendige hensyn til landskabet og naturen, vurderer fredningsnævnet, at det ikke strider mod formålet med fredningen at dispensere til rydningsaktiviteterne.

Det fremgår endvidere af naturbeskyttelseslovens § 50, stk. 2, at fredningsnævnet kun kan meddele dispensation fra en fredning i eller uden for et internationalt naturbeskyttelsesområde, hvis det ansøgte ikke indebærer en forringelse af naturtyper og levesteder for arter eller betydelig forstyrrelse af arter, som området er udpeget for.

Fredningsnævnet kan endvidere i medfør af § 50, stk. 3 kun meddele dispensation, hvis det ansøgte ikke kan ødelægge yngle- eller rasteområder i det naturlige udbredelsesområde for de dyrearter, der er nævnt i bilag 3 til loven, eller ødelægge de plantearter, der er nævnt i bilag 5 til loven, i alle livsstadier.

Fredningsnævnet vurderer efter sagens oplysninger, at en dispensation ikke er i strid med naturbeskyttelseslovens § 50, stk. 2 eller 3.

Fredningsnævnet meddeler derfor Banedanmark dispensation i medfør af naturbeskyttelseslovens § 50, stk. 1, til projektet på de vilkår, der er fastsat ovenfor under afsnittet ”Vilkår for dispensationen”.

### Klagevejledning

Der kan klages over denne afgørelse til Miljø- og Fødevareklagenævnet.

Klagefristen udløber 4 uger efter, at afgørelsen er meddelt. Er afgørelsen offentligt bekendtgjort, regnes klagefristen dog altid fra bekendtgørelsen. Klagen skal ifølge naturbeskyttelseslovens § 87 indgives via Miljø- og Fødevareklagenævnets digitale selvbetjening, jf. vejledningen på Miljø- og Fødevareklagenævnets hjemmeside [www.naevneneshus.dk](http://www.naevneneshus.dk). Klagefristen udløber ved midnat på dagen for klagefristens udløb. Hvis klagefristen udløber på en lørdag eller en helligdag, forlænges fristen til den følgende hverdag.

Klageberettigede er, jf. naturbeskyttelseslovens § 86:

- Adressaten for afgørelsen,
- ejeren af den ejendom, som afgørelsen vedrører,
- offentlige myndigheder,
- en berørt nationalparkfond,
- lokale foreninger og organisationer, som har en væsentlig interesse i afgørelsen,
- landsdækkende foreninger og organisationer, hvis hovedformål er beskyttelse af natur og miljø, og
- landsdækkende foreninger og organisationer, som efter deres formål varetager væsentlige, rekreative interesser, når afgørelsen berører sådanne interesser.

Det er en betingelse for Miljø- og Fødevareklagenævnets behandling af en klage, at den, der klager, indbetaler et gebyr på 900 kr. for privatpersoner og 1.800 kr. for virksomheder og organisationer (2016-niveau). Klagegebyret reguleres den 1. januar hvert år efter den af Finansministeriet fastsatte sats for det generelle pris- og lønindeks som løbende offentliggjort i forslag til finanslov med virkning for klager, der modtages i Miljø- og Fødevareklagenævnet fra og med den 1. februar 2017. Miljø- og Fødevareklagenævnet offentliggør størrelsen af klagegebyret på sin hjemmeside [www.naevneneshus.dk](http://www.naevneneshus.dk).

Gebyret opkræves i forbindelse med klagens oprettelse i Miljø- og Fødevareklagenævnets digitale selvbetjening. Klagen behandles først, når gebyret er betalt. Vejledning om gebyrbetalingen kan ligeledes findes på Miljø- og Fødevareklagenævnets hjemmeside [www.naevneneshus.dk](http://www.naevneneshus.dk).

Gebyret tilbagebetales, hvis klagesagen fører til, at den påklagede afgørelse ændres eller ophæves, hvis klageren får helt eller delvis medhold i klagen, eller hvis klagen afvises som følge af overskredet klagefrist, manglende klageberettigelse eller fordi klagen ikke er omfattet af Miljø- og Fødevareklagenævnets kompetence. Det bemærkes, at hvis den eneste ændring af den påklagede afgørelse er forlængelse af en frist for efterkommelse af en afgørelse som følge af den tid, der er medgået til at behandle sagen i Miljø- og Fødevareklagenævnet, så tilbagebetales gebyret dog ikke.

Miljø- og Fødevareklagenævnet kan også beslutte at tilbagebetale klagegebyret, hvis der er indledt forhandlinger med afgørelsens adressat og/eller førsteinstansen om projektilpasninger, og disse forhandlinger fører til, at klager trækker sin klage tilbage, eller hvis klager i øvrigt trækker sin klage

tilbage, før Miljø- og Fødevareklagenævnet har truffet afgørelse i sagen. Gebyret tilbagebetales dog ikke, hvis Miljø- og Fødevareklagenævnet vurderer, at der er forhold, der taler imod at tilbagebetale gebyret, f.eks. hvis klagen trækkes tilbage meget sent, herunder efter at klager har haft et afgørelsesudkast i partshøring.

En dispensation må i henhold til naturbeskyttelseslovens § 87, stk. 3, ikke udnyttes, før klagefristen er udløbet, eller behandling af en eventuel klage måtte være afsluttet.

Det følger endvidere af naturbeskyttelseslovens § 50, stk. 1, jf. § 66, stk. 2, at dispensationen bortfalder, hvis den ikke udnyttes inden 3 år efter, at den er meddelt.

Med venlig hilsen



Vagn Kastbjerg  
formand