

Afgørelser – Reg. nr.: 06746.00

Fredningen vedrører: Sjælland AMBA

Domme

Taksationskommissionen

Naturklagenævnet

Overfredningsnævnet

Fredningsnævnet

Kendelser

Deklarationer

29-08-1978

DEKLARATIONER>

329 RINGSTED

1513 III SV

IKKE FREDNING
INDHOLDSFORTEGNELSE

- Deklaration af 29/8 1978 [^{privat}hæven], lyst
7/9 1978, om bevaring af beplant-
ning. (Disp. fra skovb. linie)

MATRIKELFORTEGNELSE

(ajour pr. 7/9 1978)

~~Fredningen~~ omfatter (helt eller delvis) følgende
matrikelnumre:

6^e, 6^{ah} Ortved By, Vigevsted

Gældende matrikulært kortbilag: >

Se også REG. NR.:

Mtr. nr., ejerlav, sogn: 6^e og 6^{ah} (i København kvarter) Ortved by eller (i de sønderjydske landsdele) bd. og bl. i tingbogen, art. nr., ejerlav, sogn.

REG. NR. 6746

Købers Kreditors } bopæl: 29/8-78

Gade og hus nr.:

Anmelder: Fredningsplanudvalget for Vestsjællands amt, Torvet 4, 4180 Sorø.

7.SEP 1978 * 013647

DEKLARATION.

I anledning af Fredningsnævnet for Vestsjællands amts sydlige fredningskreds' tilladelse af 18/1 1978 i medfør af naturfredningslovens § 47 til at opstille en 11 m høj olietank med diameter på 8 m på matr.nr. 6^e og 6^{ah} Ortved by, Vigersted sogn indenfor 300 m byggelinien til Ortved skov bestemmes følgende:

Undertegnede Kødfoderfabrikken Sjælland A.m.b.a. erklærer herved med virkning for os og efterfølgende ejere af ejendommen, at den eksisterende beplantning mellem vejen og olietanken samt mellem bygningerne og olietanken jfr. vedlagte deklarationsrids vil blive bevaret og stedse vedligeholdt og plejet.

Nærværende deklARATION vil være at tinglyse med prioritet forud for andre rettigheder på ejendommen jfr. naturfredningslovens § 64.

Påtaleberettiget er Fredningsnævnet for Vestsjællands amts sydlige fredningskreds.

Ortved, den 29/8 1978.

H. H. Jensen, Sørensen, 301.1, København
Thorvald H. Jensen *302* *J. Jørgensen*

Indført i dagbogen for
Ringsbød retskreds

- 7 SEP. 1978

LYST

J. Jørgensen

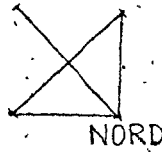
1/3

Justitsministeriets genpartipaar. Til skæder skadesløsbreve kvitteringer til udlyselse og andre påtegninger m m (vedr fast ejendom)

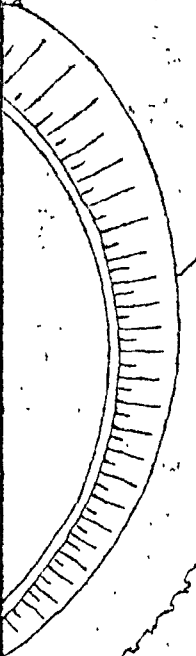
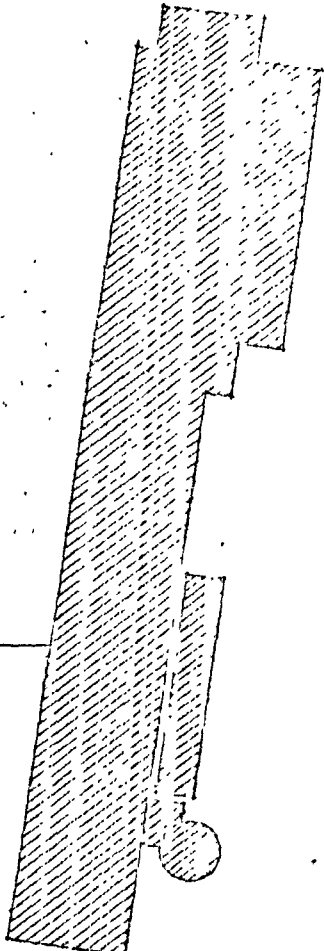
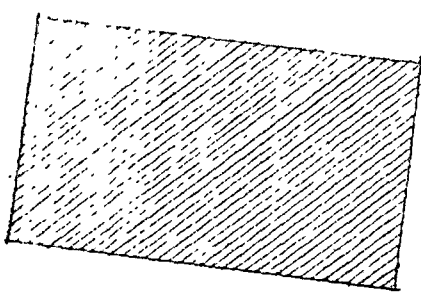
stillings-
ormular
C

Akt: Skab nr.
(udfyldes af dommerkontoret)

DEL AF MATR. NR. 6^e, 6^{ah}
ORTVED BY, VIGERSTED SOGN.
MÅL 1:500



mtr. nr. 6^e, 6^{ah} ORTVED BY
attesteres herved. SORØ d. 22. JUNI 1918
Navn *Ven Holten*



BIRK
PR. 1,2 x 1,2 M

ØMETANK

910M
425M

SKOVHEGN

FABRIKSHEGN

ORTVED SKOV

EL

BIRK + FYR

EL

BIRK + FYR

HEJDESVEJ

FREDNINGSPLANUDVALGET