

Afgørelser – Reg. nr.: 06567.00

Fredningen vedrører: Raklev Gravhøj

Domme

Taksationskommissionen

Naturklagenævnet

Overfredningsnævnet

Fredningsnævnet

26-01-1978

Kendelser

Deklarationer

FREDNINGSNÆVNET>

323 KALUNDBORG

1413 IV SØ

IKKE FREDNING
INDHOLDSFORTEGNELSE

- Deklaration af 26/1 1978 [nævn-372/77],
lyst 8/2 1978, om beliggende af
ændret zone med fortidsminder=
beskyttelse i h.t. NFL § 53.

MATRIKELFORTEGNELSE

(ajour pr. 8/2 1970)

~~Fredningen~~ omfatter (helt eller delvis) følgende
matrikelnumre:

ii Røkleu B₁, Røkleu

Gældende matrikulært kortbilag: DEC 1977

Se også REG. NR.:

Matr.nr. 1 ii Raklev by og sogn.

REG. NR. 6567

26/1-1978

18.FEB 1978 002081



Fredningsnævnet for Vestsjællands
amts nordlige fredningskreds
Sofievej 4, 4300 Holbæk
Tlf. (03) 43 42 11

D E K L A R A T I O N .

I anledning af at fredningsnævnet for Vestsjællands amts nordlige fredningskreds på vores anmodning har ændret grænsen for det areal af den os tilhørende ejendom matr.nr. 1 ii Raklev by og sogn, der ligger indenfor 100 m zonen omkring det jordfaste fortidsminde på naboejendommen matr.nr. 1 ag Raklev by og sogn, som vist på den deklaration vedhæftede kortskitse pålægger vi herved med virkning for os og senere ejere af matr.nr. 1 ii Raklev by og sogn ejendommen følgende forpligtelser:

Hele det på vedhæftede kortskitse viste område af ejendommen er undergivet bestemmelserne i naturfredningslovens § 53, stk. 1.

Området må ingensinde deles ved udstykning.

Arealet udlægges som et åbent græsklædt område og skal stedse af ejeren vedligeholdes i denne tilstand.

Påtaleretten tilkommer fredningsnævnet for Vestsjællands amts nordlige fredningskreds, fredningsstyrelsen og Kalundborg kommune.

Som ejer af matr.nr. 1 ii Raklev by og sogn.

Århus, d. 22 december 1978
 A/S Folke Grunde
 Skovvej 7
 8000 Århus C
 41 46 42 39
 Jens Feldborg

Nærværende deklaration godkendes i medfør af naturfredningslovens § 53, stk. 1 og begæres tinglyst forud for andre rettigheder over ejendommen jfr. naturfredningslovens § 64.

Fredningsnævnet for Vestsjællands
amts nordlige fredningskreds

d. 26/1 1978


Bjarne Jensen
Bjarne Jensen.

Holbæk, Fr.j.nr. 372 C/19 77

Kommunalbestyrelsen meddeler hermed samtykke i medfør af kom-
muneplanlovens § 36, idet bemærkes at tilvejebringelse af lo-
kalplan ikke er påkrævet.

, den 1. februar 1978

P. b. v.




J. Hagemann-Petersen /
Borgmester

A. Villadsen
Kommunaldirektør


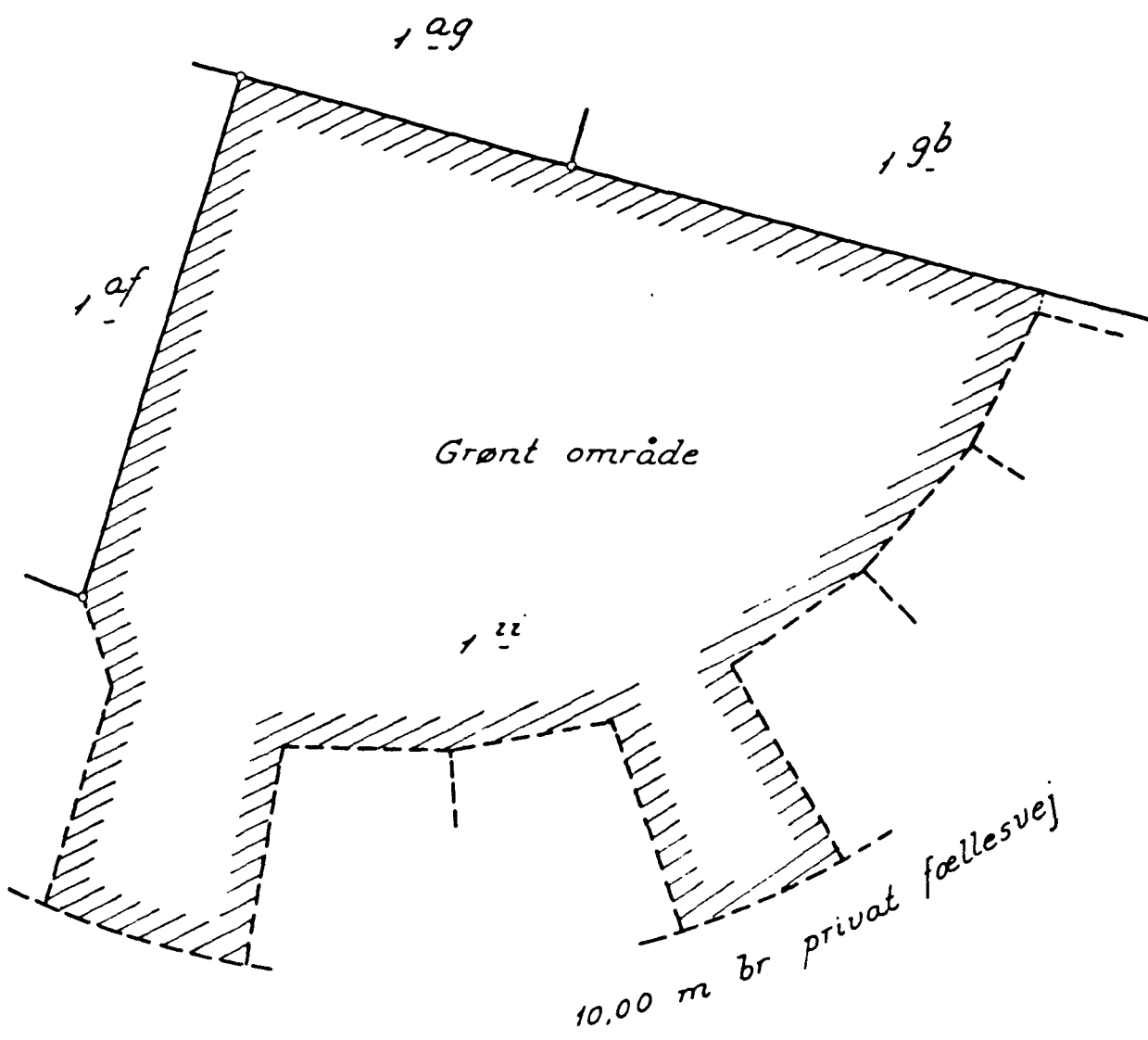
Indført i dagbogen for Kalundborg
retsreds, den

Lyst. Akt: Skab Q nr. 270
Kreds vedhæftes



Viggo Preving
fm.





Grænse for deklarationens område

Deklarationskort vedrørende beskyttelseszone på
matr. nr. 1 22 Raklev by og sogn.

Udfærdiget i december 1977 af

landinspektør Erik H. Petersen
Brodersens Alle 3, 2900 Hellerup.
Tlf. (01) He. 7595