

**Afgørelser – Reg. nr.: 06204.00**

**Fredningen vedrører: Helligkilde**

**Domme**

**Taksationskommissionen**

**Naturklagenævnet**

**Overfredningsnævnet**

**Fredningsnævnet**

**30-09-1976**

**Kendelser**

**Deklarationer**

FREDNINGSNÆVNET >

Arealets navn Helligkilde Sogn Hvidbjerg Komm. Thyholm



Areal.	Fredet	FN-kendelse af 30/9-76.
	Formål	At sikre kilde og dens nærmeste omgivelser.
	Indhold	Ret til gående færdsel ad en 2 meter bred sti, samt til etablering af parkeringsplads for 2 biler ved vejen.
Matr. nr.	1a	
	Ejer	Privat.
	Påtaleret	Fredningsnævnet og Fredningsplanudvalget.

GRUNDLAGET FOR DÅLIGT  
KAN IKKE INDTEGNES I  
FREDNINGSDREGISTRAT

REG. NR. 6204

12/9 77 E4

Aar 1976 den 30. september

blev i sagen

Fredning af Helligkilden  
på matr. nr. 1-a, Hellig-  
kilde by, Hvidbjerg sogn,

R.A.F. 200/1976  
afsagt sålydende

30/9-76

### K e n d e l s e .

I skrivelse af 8. juli 1976 har fredningsplanudvalget for Ringkøbing amt rejst begæring om fredning af den på matr. nr. 1-a, Helligkilde by, Hvidbjerg sogn, beliggende Helligkilde, samt et mindre areal omkring kilden.

Sagen er rejst i forståelse med ejerne af ejendommen og med Egnshistorisk Forening for Thyholm og Jegindø.

Som begrundelse for begæringen har sagsrejserne anført, at kilden er en naturhistorisk seværdighed, hvorfor det er ønskeligt gennem fredning at bevare den og at sikre almenheden ret til gående færdsel fra offentlig vej over ejendommen til kilden.

Med fredningsbegæringen fulgte en nærmere udformet fredningspåstand, indeholdende regler om frilægning af kilden og dens udspring til jernbanedæmningen, om bevaring af et mindre areal omkring kilden og dens løb i naturlig tilstand, og om etablering af adgang til gående færdsel til kilden ad en sti langs ejendommens nordlige skel og baneterrænet.

Efter behørig indkaldelse afholdtes den 3. september 1976 møde med de i sagen interesserede. Mødt var repræsentanter for ejendommens ejer, fredningsplanudvalget for Ringkøbing amt og Egnshistorisk Forening for Thyholm og Jegindø.

Efter at fredningsforslaget var gennemgået, blev der fra samtlige de mødte givet tilslutning til fredningen. Ejernes repræsentant erklærede, at de frafaldt sig erstatning.

På grundlag af det således foreliggende finder nævnet, der i denne sag har bestået af formanden, dommer Sv. Aa. Christensen, det amtsrådsvalgte medlem Børge Herping og suppleanten for det kommunalvalgte medlem Chr. Borre, at betingelserne i naturfred-

ningslovens § 1 for fredning af området er opfyldt, og har i sit ovennævnte møde bestemt, at der bør ske fredning af kilden og et areal der omkring, som vist på vedhæftede kort. Endvidere fastsatte nævnet fredningens indhold således som nedenfor angivet.

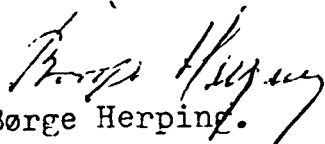
I overensstemmelse med det således anførte, vil der være at afsige kendelse om fredning af Helligkilden, matr. nr. 1-a, Helligkilde by, Hvidbjerg sogn med omliggende areal afgrænset som vist på vedhæftede kort og iøvrigt på følgende vilkår.

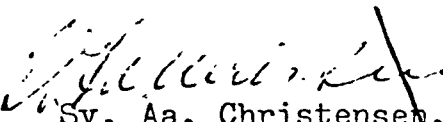
- 1: Helligkilden skal frilægges fra udspringet til underføringen ved jernbanen og må ingensinde mere rørlægges eller tildækkes. Frilægningen foretages af Thyholm kommune efter forslag godkendt af Egnshistorisk Forening for Thyholm og Jegindø.
- 2: Et areal omkring kilden og dens løb, som vist på vedhæftede kort, skal henligge i naturlig tilstand med græsvegetation og må ikke pløjes.
- 3: Ejeren af ejendommen er forpligtet til at hindre kreaturer i at komme til kilden.
- 4: Der skal være fri adgang til gående færdsel til kilden ad en 2,00 meter bred sti langs matr. nr. 1-a's nordlige skel og langs baneterrænet, således som vist på kortet.
- 5: Det skal være tilladt det offentlige at etablere parkeringsmulighed for 2 biler, således som vist på kortet.
- 6: Fredningsplanudvalget kan foretage fornøden skiltning på arealet.
- 7: Når kilden er frilagt kan mindre ændringer af dens forløb eller omgivelser foretages efter forud indhentet godkendelse af fredningsplanudvalget for Ringkøbing amt.

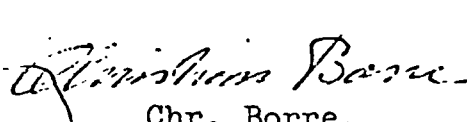
T h i b e s t e m m e s :

Det på vedhæftede kort angivne areal fredes i overensstemmelse med det foran anførte.

For fredningen udbetales ikke ejeren erstatning.


  
Børge Herping.

  
Sv. Aa. Christensen.

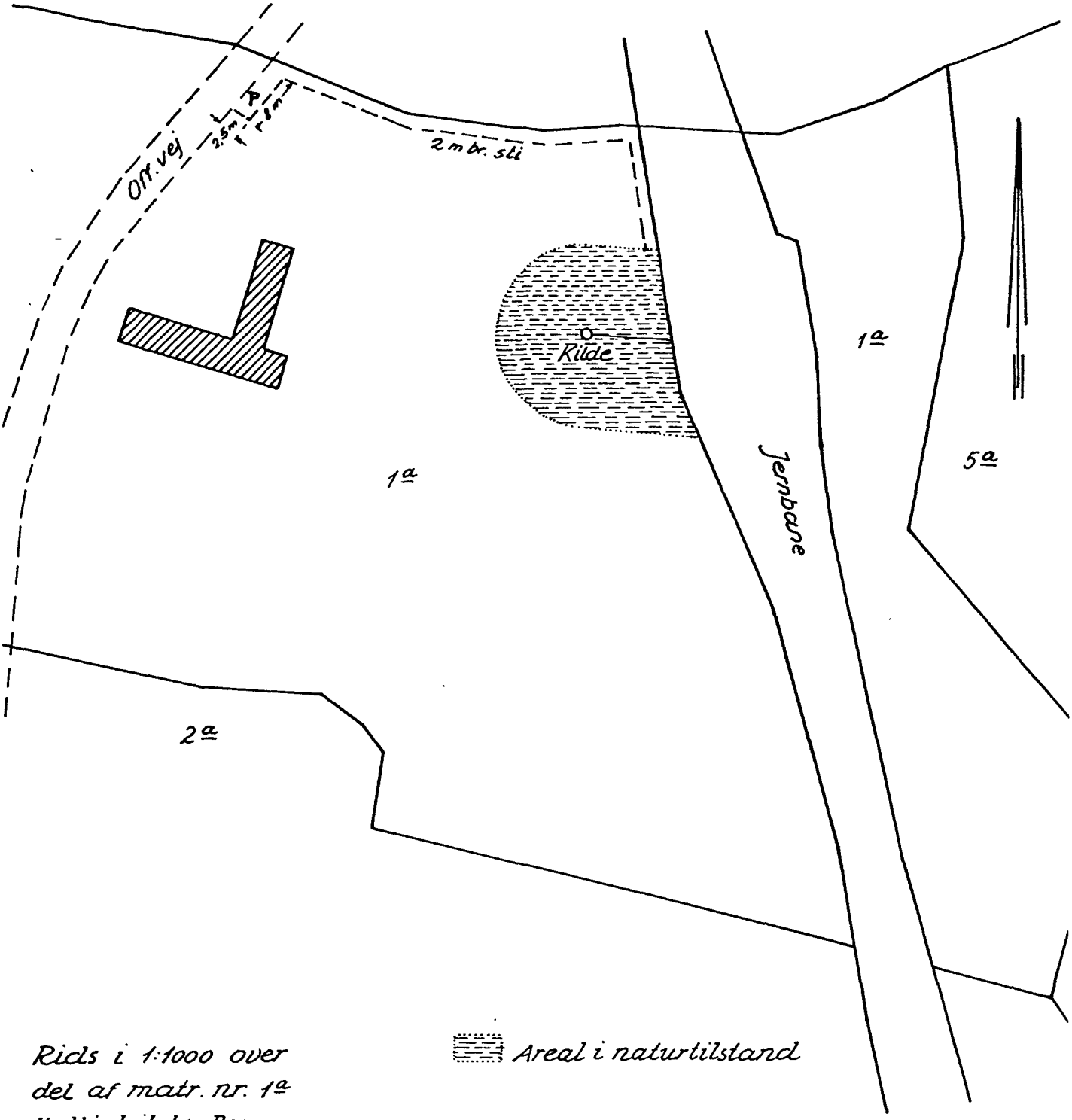
  
Chr. Borre.


Udskriftens rigtighed bekræftes.

FREDNINGSNÆVNET FOR RINGKØBING AMT, den 1. oktober 1976.

  
Sv. Aa. Christensen.

Justitsministeriets genpartskortlægning. Til kort.



 Areal i naturtilstand

Rids i 1:1000 over  
del af matr. nr. 1<sup>a</sup>  
Helligkilde By  
Hvidbjerg sogn  
Ringkøbing amt

Udfærdiget i oktober 1976 af  
Fredningsplanudvalget for Ringkøbing amt  
i anledning af tinglysning

G. Alsted  
landinspektør

mt. i. i. - næstgrunde W. y  
attesteres herved. Ringkøbing d. 4. oktober 1976  
Navn: G. Alsted