

Afgørelser – Reg. nr.: 05892.02

Fredningen vedrører: Skærsø

Domme

Taksationskommissionen

Naturklagenævnet

Overfredningsnævnet 31-03-1977

Fredningsnævnet 20-06-1975

Kendelser

Deklarationer

OVERFREDNINGSNÆVNET>

31/3-77

U D S K R I F T

af

OVERFREDNINGSNÆVNETS KENDELSESPROTOKOL

År 1977, den 31. marts, afsagde overfredningsnævnet følgende

k e n d e l s e

i sag nr. 2271/75 om fredning af Skjær Sø med tilstødende arealer i Vejen kommune i Ribe amt og Egtved og Lunderskov kommuner i Vejle amt.

I. Hovedindholdet af fredningsnævnets kendelse.A. Sagens baggrund og sagsrejsning.

Ved kendelse af 20. juni 1975 gennemførte fredningsnævnet for Vejle amts sydlige fredningskreds fredning af Skjær Sø med omgivelser, ialt 48,4 ha, mod en samlet erstatning på 49.200 kr.

Sagen var begæret rejst af Danmarks Naturfredningsforening i skrivelse af 24. juli 1974, og bekendtgørelse om sagens rejsning fandt sted den 24. oktober 1974.

Naturfredningsrådet har den 10. oktober 1973 til fredningsplanudvalget for Vejle amt bl.a. udtalt følgende:

Søen er en af landets meget få næringsfattige og survandede søer uden for klit- og hedeegnene og er derigennem en særdeles vigtig lokalitet i biologisk henseende. Den bør ubetinget sikres tillige med de moseagtige omgivelser både mod direkte indgreb og mod ændret anvendelse af de tilstødende arealer, hvorved søen og mosen kan blive eutrofieret.

Botanisk Institut under Den kgl. veterinær- og landbohøjskole har den 26. juli 1972 til Danmarks Naturfredningsforening udtalt bl.a. følgende:

Hele det behandlede område må ud fra såvel videnskabelige som undervisningsmæssige synspunkter anses for et særdeles værdifuldt område, hvor der er lejlighed til at studere en række vand- og landplantesamfund knyttet til fugtig, næringsfattig bund og en fredning af lokaliteten kan varmt anbefales.

Der foregår især fra den østlige søbred en ret stærk lokal badning. Ved en fredning bør man søge at koncentrere de rekreative aktiviteter på et enkelt område, hvor der til gengæld bør etableres ordnede toiletforhold m.v. (NB! Der må ikke ske afledning til søen).

På arealerne i Nørremosen bør græsning tillades, safrømt dette ikke kræver jordbundsmæssig behandling af området.

Endvidere har seminarielæktor cand.mag. E. Torp Pedersen, Jelling, i skrivelse af 14. marts 1972 til Danmarks Naturfredningsforening udtalt, at han under en række besøg ved Skjærse fra begyndelsen af juni til slutningen af august 1971 konstaterede, at der til søens bredvegetation er knyttet en helt enestående insektfauna.

B. Fredningsnævnets beslutning.

Ved fredningsnævnets kendelse af 20. juni 1975 er fredningen gennemført i det af Danmarks Naturfredningsforening påståede omfang, og fredningsnævnet har i det væsentligste tiltrådt de af Danmarks Naturfredningsforening foreslåede servitutter, hvorved området i princippet pålægges en status quo-fredning. Fredningsnævnet besluttede endvidere, at de dele af matr. nr. e. 6 f, Bøgvad by, Egtved sogn, og 6 d og 14. a, Knudsbøl by, Jordrup sogn, der ligger inden for det fredede område, skulle afstås til staten.

II. Overfredningsnævnets behandling.

A. Anke og besigtigelse.

Fredningsnævnets kendelse er indanket af ejeren af ejendommen matr.nr. 3 i og 6 d, Knudsbøl by, Jordrup sogn, Kurt Lapiki (lb.nr. 3).

Overfredningsnævnet afholdt besigtigelse med efterfølgende forhandling den 26. september 1975 med deltagelse af den

ankende samt repræsentanter for Danmarks Naturfredningsforening og offentlige myndigheder.

Under forhandlingen redegjorde naturfredningsrådets repræsentant for de naturhistoriske interesser, der knyttede sig til søen som hedesø, og fremhævede, at der kunne komme konflikt mellem videnskabelige og rekreative interesser. Den endelige fredningskendelse bør derfor indeholde en formålsbestemmelse, der fremhæver, at fredningen foretages primært på grund af de naturhistoriske beskyttelsesinteresser med en vis hensyntagen til badelivet.

En repræsentant for fredningsplanudvalget for Ribe amt foreslog, at der skabes mulighed for at lave en sti af primitiv karakter rundt om søen.

Den ankende, der var enig i, at arealerne var af en sådan art, at de burde fredes, lagde vægt på at bevare ejendomsretten til hele den fredede del af sin ejendom og påstod fredningserstatningen forhøjet.

B. Overfredningsnævnets beslutning.

Overfredningsnævnet har herefter besluttet at stadfæste den af fredningsnævnet gennemførte fredning med nedenstående ændringer.

1. Fredningens omfang.

Fredningens afgrænsning tiltrædes med den ændring, at det offentlige efter overenskomst med ejeren af matr.nr. 6 f, Bøgvad by, Egtved sogn (lb.nr. 1) erhverver yderligere 2.000 m² af denne ejendom. Fredningens areal udgør herefter 48,6 ha, hvoraf 14,8 ha ligger uden for byggelinie (sø).

2. Fredningens indhold.

De af fredningsnævnet fastsatte fredningsbestemmelser stadfæstes med mindre ændringer og med tilføjelse af en formålsbestemmelse som foreslået af naturfredningsrådet. Endvidere ændres bestemmelsen om, at det offentlige ved ekspropriation erhverver de af fredningen omfattede dele af matr.nr. 6 d, Knudsbøl by, Jordrup sogn, til en forkøbsret for miljøministeriet.

a. For det fredede område gælder herefter følgende almindelige bestemmelser:

- § 1. Fredningens formål er at bevare Skjærø som en klarvandet hedesø og de omgivende arealer som mose, eng, hede og krat. Forvaltningen af området skal i første række ske ud fra ønsket om at sikre de videnskabelige og undervisningsmæssige interesser, der er knyttet til området, og i anden række ud fra hensynet til offentlighedens benyttelse af området til færdsel og badning.
- § 2. Bebyggelse er ikke tilladt. Opstilling af skure, boder, mastere, transformatorstationer eller andre skæmmende indretninger og hegn må ikke finde sted. Højspændingsledninger må ikke trækkes hen over området.
- § 3. Terrænformerne må ikke ændres ved afgravning eller opfyldning, ligesom søen hverken helt eller delvist må opfyldes.
- § 4. Arealerne må ikke benyttes til camping, oplagsplads, bilophugningsplads eller henkastning af affald.
- § 5. Arealerne må ikke benyttes til motorbane eller skydebane. Motorkørsel er ikke tilladt.
- § 6. Beplantning må ikke finde sted, ligesom planteopgravning ikke er tilladt.
- § 7. Gødskning samt behandling med kemiske plante- og insektgifte må ikke finde sted. Arealerne må ikke drænes eller tilføres spildevand.
- § 8. Søens vandstand må ikke sænkes.
- § 9. Sejlads på søen må ikke finde sted. Robådssejlads skal dog være tilladt med en enkelt båd for hver af de ved fredningssagens rejsning værende bredejere.

§ 10. Der tillægges offentligheden ret til færdsel til fods overalt på det fredede område. Med fredningsnævnets godkendelse kan der etableres en sti af primitiv karakter rundt om søen.

§ 11. Badning i søen er alene tilladt ud for matr.nr. 6 d, Knudsbøl by, Jordrup sogn.

§ 12. Fredningen skal ikke være til hinder for, at fredningsplanudvalgene - eller det af disse, der overtager administrationen af området - med fredningsnævnets godkendelse lader udføre de for almenhedens færdsel og ophold fornødne indretninger, afmærkninger, skiltninger m.v.

§ 13. Fredningsplanudvalgene har ret til på det fredede område efter forudgående meddelelse til ejerne og uden omkostning for disse at foranledige en ønsket naturtilstand opretholdt. Til dette formål kan om fornødent foretages hegning uanset bestemmelsen i § 2.

§ 14. Påtaleret har fredningsnævnet for Vejle amts sydlige fredningskreds og fredningsnævnet for Ribe amts fredningskreds hver for sig for så vidt angår den i hvert amt beliggende del af det fredede, fredningsplanudvalgene for henholdsvis Vejle og Ribe amt samt Danmarks Naturfredningsforening.

b. Som bestemt af fredningsnævnet sker der offentlig overtagelse v/miljøministeriet af 5.000 m² af matr.nr. 14 a, Knudsbøl by, Jordrup sogn, og af 8.100 m² af matr.nr. 6 f, Bøgvad by, Egtved sogn. Overtagelsesdagen er for så vidt angår den nævnte del af matr.nr. 14 a, Knudsbøl by, samt 6.100 m² af matr.nr. 6 f, Bøgvad by, fastsat til den 20. juni 1975. For 2.000 m² af matr.nr. 6 f, Bøgvad by, er overtagelsesdagen fastsat til den 4. september 1976. Overtagelsesdagene er skæringsdagene for skatter og afgifter og udgangspunkt for beregning af renter.

Der tillægges miljøministeriet en forkøbsret til den fredede del af matr.nr. 6 d, Knudsbøl by, Jordrup sogn.

c. Særligt vedrørende ejendommene under lb.nr. 2 og lb.nr. 8.

Fredningen skal ikke være til hinder for, at ejeren af

matr.nr. 18 d, Egtved by og sogn, og ejeren af matr.nr. 4 b, Husted og Tersbøl, Veerst sogn, foretager oppumpning af indtil 7.500 m³ vand hver fra Skjærø til markvanding.

3. Erstatning til den ankende under lb.nr. 3.

Ejeren har accepteret det tilbud på 60.000 kr. i erstatning, som overfredningsnævnet har fremsat.

Et kort udvisende de fredede arealer er vedhæftet, nærværende kendelse.

T h i b e s t e m m e s :

Den af fredningsnævnet for Vejle amts sydlige fredningskreds den 20. juni 1975 afsagte kendelse stadfæstes, således at der pålægges nedennævnte ejendomme de foran fastsatte bestemmelser. I erstatning er der tilkendt nuværende eller tidligere ejere følgende beløb, der alle er udbetalt:

Lb. nr.	Matr.nr.	Fredet areal	Navn og adresse	Erstatning kr.
1.	matr.nr. 6 <u>f</u> , Bøgvad by, Egtved sogn.	8,100 m ²	Hans Christensen, Egtved Skov, Egtved.	9.000
2.	forhen fælles sandgrav i Egtved by og sogn (umatri- kuleret).	8,000 m ²	S.E. Brødsgaard, Skjærø, Egtved.	1.500
3.	3 <u>i</u> , Knudsbøl by, Jordrup sogn.	18,719 ha	Kurt Lapiki, Berners Vænge 9, Hvidovre.	60.000
	del af matr.nr. 6 <u>d</u> , Knudstrup by, Jordrup sogn.	2,38 ha		
4.	matr.nr. 3 <u>k</u> , Knudsbøl by, Jordrup sogn.	887 m ²	Peter Leth Sønder- gaard og Gudrun Leth Brødsgaard, Sønder- gaard, Knudsbøl.	700
5.	matr.nr. 3 <u>f</u> , Knudsbøl by, Jordrup sogn.	1,804 ha	Marie og Kaj Mogen- sen, Brakker, Egtved.	1.500

Lb. nr.	Matr.nr.	fredet areal	Navn og adresse	Erstatning kr.
6.	del af matr.nr. 14 <u>a</u> , Knudsbølby, Jordrup sogn.	0,5 ha	Hans A. Levesen, Knudsbøl, Jordrup.	7.500
7.	matr.nr. 5 <u>d</u> , Husted og Tersbøl, Veerst sogn.	2,8 ha	Miljøministeriet.	0
8.	del af matr.nr. 4 <u>b</u> , Husted og Tersbøl, Veerst sogn.	1,5 ha	H. Westergaard Sørensen, Skjærsøgård, Veerst.	3.000
9.	matr.nr. 15, Knudsbøl, matr.nr. 9, Husted og Tersbøl.	6,2 ha (sø) 12,5 ha (sø) <u>18,7 ha</u>	Fælleseje	0
				<u>83.200</u>

Bortset fra 4.000 kr. er erstatningerne forrentet med $8\frac{1}{2}$ % p.a. fra den 20. juni 1975 til udbetalingen og udredes med $\frac{3}{4}$ af statskassen og $\frac{1}{4}$ af Ribe og Vejle amtskommuner i fællesskab.

Udskriftens rigtighed bekræftes.

Anne Skouenborg
Anne Skouenborg.

FREDNINGSNÆVNET >

20/6-75

U D S K R I F T
af
F R E D N I N G S P R O T O K O L L E N
for
Vejle amts sydlige fredningskreds

Den 20. juni 1975 afsagde nævnet kendelse i sagen:

FVAS. 209/1974 Fredning af Skjærø med tilstødende
arealer, beliggende i Veerst, Jordrup
og Egtved sogne.

Ved skrivelse af 24. juli 1974 har Danmarks Naturfredningsforening rejst frednings sag vedrørende Skjærø og tilstødende arealer i Veerst sogn, Ribe amt. og Jordrup og Egtved sogne i Vejle amt. Miljøministeriet har i henhold til naturfredningslovens § 3, stk. 4, henvist sagen til behandling ved fredningsnævnet for Vejle amts sydlige fredningskreds, der i den anledning er suppleret med det af Vejen kommune udpegede medlem af nævnet for Ribe amts fredningskreds.

Danmarks Naturfredningsforening beskriver området, der ønskes fredet, således:

Det omhandlede område, ialt 48,4 ha., omfatter dels Skjærø med tilgrænsende bredarealer, dels et øst for søen tilvokset moseområde, Nørremosen.

Skjærø tilhører den næringsfattige søtype og kan klassificeres som en hedesø. Et karakteristisk træk for søen er tilstedeværelsen af grundskudsplanter på søbunden, bl.a. kan nævnes forekomst af lobelie, strandbo og sortgrøn brasenføde. Søtypen må i dag betragtes som sjælden i Danmark på grund af den stigende tilførsel af næringsrigt vand til vore vandsystemer.

Der knytter sig væsentlige videnskabelige interesser til netop denne søtype, idet den har en central placering i studiet af den udvikling, som vore søer har undergået siden postglacialtiden.

Langs søbredden findes der udviklet en hedekærpræget bredvegetation, specielt langs søens nordlige bredder. Her forekommer bl.a. følgende karakterplanter: liden soldug, hvid næbfrø, brun næbfrø, liden ulvefod, klokke-ensian, fåblomstret kogleaks og benbræk.

Den sydøstlige del af søen fremtræder svagt

næringsrig, idet der her optræder tagrør. På engarealerne langs denne del af søen findes der udviklet en særdeles artsrig urtevegetation, hvoraf følgende repræsentanter skal nævnes: leverurt, vibefedt, skov-troldurt og flere star-arter. Det tilgrænsende areal, Nørremosen, består af en gammel tørvemose, som i dag fremtræder som et hedeareal, hovedsagelig domineret af hedelyng. Det pågældende område må betragtes som værende af stor landskabelig værdi, samtidig med at det repræsenterer en vegetationstype, som bliver stadig mere sparsom i landet.

Hele det omhandlede område repræsenterer således en helt usædvanlig rigdom af vegetationstyper, hvis artssammensætning på grund af det næringsfattige miljø huser adskillige usædvanlige arter. Der er derfor anledning til såvel ud fra videnskabelige som undervisningsmæssige grunde at søge arealerne bevaret i sin nuværende tilstand.

Nævnet anså arealet fredningsværdigt, jfr. naturfredningslovens § 1 og antog sagen, og denne har været bekendtgjort i Statstidende for den 24. oktober 1974 samt i Kolding Folkeblad og Vejle amts Folkeblad.

Nævnet har holdt møde med de respektive myndigheder og lodsejere den 3. februar 1975 og har indhentet udtalelser fra kommunale myndigheder, de to fredningsplanudvalg og naturfredningsrådet.

Fredningssagen omfatter følgende matr. nr.e eller dele heraf således:

Nr.	SKÆRSØ EJER	Matr. Nr.	Ejerlav	Berørt areal ha	Heraf fredes		erhverves
					indenfor bygge linie	udenfor bygge linie	
1	Hans Christensen	6 f	Bøgvad	0.61			0.61
2	S.E. Brødsgaard		Sandgrav- Egtved	0.8	0.8		
3	Kurt Lapiki samme	3 i	Knudsbøl	18.7	5.7	13.0	2.4
		6 d	- " -	2.4			
4	P. Leth Søndergaard og G. Leth Brødsgaard	3 k	- " -	0.09			
5	Marie og Kaj Mogensen	3 f	- " -	1.8		1.8	
6	Hans A. Levesen	14 a	- " -	0.5			0.5
7	Miljøministeriet (Poul Mortensen)	5 d	Husted og Tersbøl	2.8	2.8		
8	H. Westergaard Sørensen	4 b	- " -	1.5	1.5		
9	Skærsø - " -	15	Knudsbøl	6.2			
		9	Husted og Tersbøl	12.5			

Nævnet har besluttet, at arealerne fredes så-

ledes:

1. Bebyggelse skal ikke være tilladt.
2. Opstilling af boder, skure, master, transformatorstationer og andre skæmmende indretninger samt hegn må ikke finde sted. Højspændingsledninger må ikke trækkes hen over området.
3. Arealet må ikke benyttes til camping.
4. Bilophugningspladser og motorbaner må ikke etableres.
5. Henkastning af affald er ikke tilladt.
6. Badning i søen skal være tilladt ud for matr. nr. 6 d Knudsbøl by, Jor-drup sogn.
7. Søen må ikke opfyldes, og vandstanden må ikke sænkes, dog skal det kunne tillades, at der sker oppumpning af vand til markvanding på indtil i alt 15.000 m³ pr. år.
8. Sejllads på søen skal ikke være tilladt bortset fra nødvendig sejllads til oprensning af søen og bortset fra robådssejllads af ejere af søbredden. Der tillægges ejerne af matr. nr. 6 f Bøgvad og 14 a Knudsbøl ret til at have en robåd liggende ud for hhv. 6 f Bøgvad og 14 a Knudsbøl og til at sejle i dem og fiske i søen.
9. Arealet må ikke drænes eller tilføres spildevand.

10. De fredede arealer skal henligge i naturtilstand, jfr. pkt. 16. Terrænændringer må ikke foretages. Undtaget er tørvegravning til eget brug.
11. Indenfor det fredede område må der ikke foretages planteopgravning.
12. Arealerne må ikke yderligere beplantes.
13. Gødskning samt behandling med kemiske plante- eller insektgifte må ikke finde sted.
14. Motorkørsel må ikke finde sted.
15. Offentligheden har ret til færdsel til fods overalt på de fredede arealer, jfr. dog under pkt. 16.
16. Fredningsplanudvalgene kan uden bekostning for ejerne efter aftale med disse foranledige, at en ønsket naturtilstand ved passende landskabspleje f.eks. afgrænsning - opretholdes. Til opfyldelse af dette formål kan fornøden hegning af arealer til afgrænsning eller til beskyttelse af truet vegetation finde sted med nævnets godkendelse uanset bestemmelserne i pkt. 2 og 15.
17. Den del af matr. nr. 6 f Bøgvad by, Egtved sogn, og af matr. nr. 6 d og 14 a Knudsbøl by, Jordrup sogn, der ligger inden for fredningsområdet, erhverves af statskassen ved ekspropriation. På den erhvervede del af matr. nr. 6 f

Bølgvad anlægges parkeringsplads og opholdsareal. På den erhvervede del af matr. nr. 6 d og 14 a Knudsbøl anlægges badeplads og opholdsareal i tilslutning til det af staten ved Fredningsplanudvalget for Ribe amt ejede areal matr. nr. 5 d Husted m.m., Veerst sogn. De erhvervede arealer afgrænses fra den resterende del af de respektive matr. nr. e ved opsætning af hegn efter aftale med ejerne. Da det erhvervede areal af matr. nr. 6 d Knudsbøl skal tjene til opholdsareal for badende, jfr. pkt. 6, udjævnes den på arealet foretagne pløjning ved fræsning eller lignende.

18. Fredningen skal ikke være til hinder for, at fredningsplanudvalgene - eller det af disse, der overtager administrationen af området - med nævnets godkendelse udfører de for almenhedens færdsel og ophold, som ovenfor bestemt, fornødne indretninger, afmærkninger, skiltninger m.v.
19. Påtaleret tillægges Fredningsnævnet for Vejle amts sydlige fredningskreds suppleret med medlemmet fra Vejen kommune.

Vedr. pkt. 14 bemærkes, at nævnets medlemmer for Egtved og Lunderskov kommuner havde ønsket, at motorkørsel

blev tilladt fra den kommende parkeringsplads på matr. nr. 6 f Bøgvad over "Fælles Sandgraven" i Egtved by og matr. nr. 3 i Knudsbøl til matr. nr. 6 d smst., hvor en mindre parkeringsplads ved den nedlagte pavillon ønskedes etableret. Nævnets flertal kunne ikke tiltræde denne ordning.

Nævnet har fremsat tilbud til lodsejerne om størrelse af erstatningsbeløb, som nedenfor bestemt.

Lodsejerne nr. 1, 2, 5, 6 og 8 har godkendt erstatningsbeløbenes størrelse.

I de tilfælde, hvor arealer erhverves, tilbydes erstatning for arealerhvervelsen panthaverne i prioritetsorden.

De tilkendte erstatninger forrentes fra kendelsens afsigelse den 20. juni 1975.

Da det samlede erstatningsbeløb ikke overstiger 50.000 kr. skal sagen ikke af nævnet forelægges for Overfredningsnævnet. Den, der ønsker eventuelle indsigelser behandlet af Overfredningsnævnet må selv indbringe kendelsen for Overfredningsnævnet inden 4 uger fra den dag, nævnets kendelse er forkyndt for den pågældende.

T h i b e s t e m m e s :

Fredningen af Skjærø og tilstødende arealer i Vejen, Egtved og Lunderskov kommuner gennemføres som foran bestemt.

I erstatning til lodsejerne betales:

- 1) Hans Christensen, Egtved Skov, Egtved 5.000,-
- 2) S.E. Brødsgaard, Skjærø, Egtved, (fælles sandgrav) 1.500,-
- 3) Kurt Lapiki, Bernersvænge 9, Hvidovre 30.000,-
heraf for arealafståelse 20.000,-
- 4) Peter Leth Søndergaard og
Gudrun Leth Brødsgaard, Søndergård, Knudsbøl 700,-

5) Marie og Kaj Mogensen, Brakker, Egtved	1.500,-
6) Hans A. Levesen, Knudsbøl, Jordrup	7.500,-
7) Miljøministeriet v/ Fredningsplanudvalget for Ribe amt (tidl. Poul Mortensen)	0,-
8) H. Westergaard Sørensen, Skjærsgård, Veerst	3.000,-
9) Ejere af søen Skjærso	<u>0,-</u>
Samlet erstatning	49.200,- =====

Erstatningerne udredes med 9/12 af statskassen,
2/12 af Vejle amts kommune og 1/12 af Ribe amts kommune og
forrentes fra den 20.6.1975 med en rente på 1% over Natio-
nalbankens disconto.

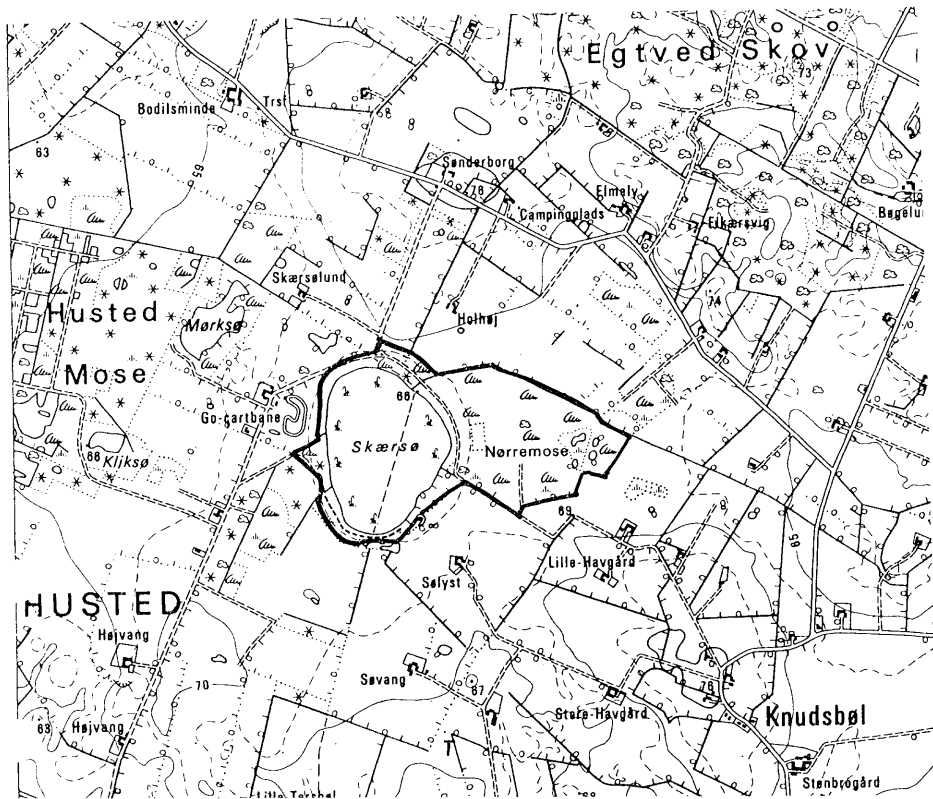
Bruun

Vagn Vejen Petersen

Regnar Busk Jensen

Marius Kyed

Svenning Grønbæk



UDARBEJDET AF FREDNINGSSTYRELSEN
TIL TJENSTLIG BRUG VED MILJOMINISTERIET
SÆRTRYK MED GEODÆTISK INSTITUTS TILLADELSE (A. 300/76)

udsnit af 4 cm kort
1213 III NØ

SKÆRSØ

arealer af

- Bøgvad og Egtved byer Egtved sogn
- Knudsbøl by Lejrskov sogn Vejle amt
- Husted og Tersbøl - Veerst sogn Ribe amt

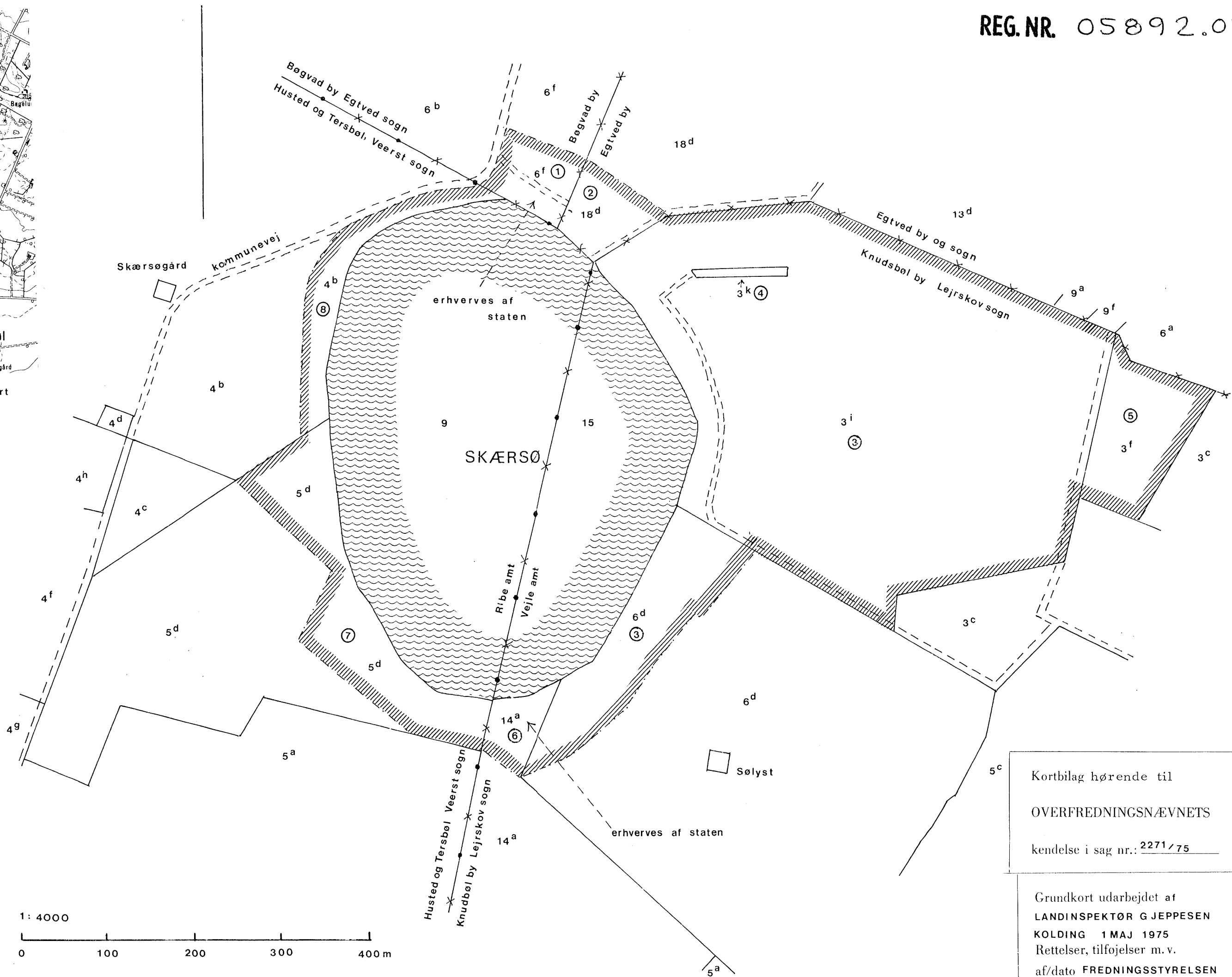
signaturer

//// FREDNINGSGRÆNSE

-x-x- EJERLAVSGRÆNSE

••• AMTSGRÆNSE

⑦ LODSEJERNUMMER



Kortbilag hørende til
OVERFREDNINGSNÆVNETS
kendelse i sag nr.: 2271/75

Grundkort udarbejdet af
LANDINSPEKTØR G JEPPESEN
KOLDING 1 MAJ 1975
Rettelser, tilføjelser m.v.
af/dato FREDNINGSSTYRELSEN
3 KT / MARTS 1977

Signaturer:

- ⑦ Lodsejersnummer
- //// Fredningsgrænse
- (1.5 ha) Areal ifølge fredningspaastand
- 6100 m² Areal ifølge opmåling
- - - Søbyggelinie
- x x Ejerlavsgrense
- Amtsgrense

Fredning af
Skærsø m.m.

Terræn af

Bøgvad og Egtved Byer, Egtved sogn, Vejle amt
Knudsbøl By, Lejrskov sogn, Vejle amt
Husted og Tersbøl, Veerst sogn, Ribe amt

Udfærdiget efter matrikelkortet
suppleret med grænser for fredning
delvis efter opmåling.

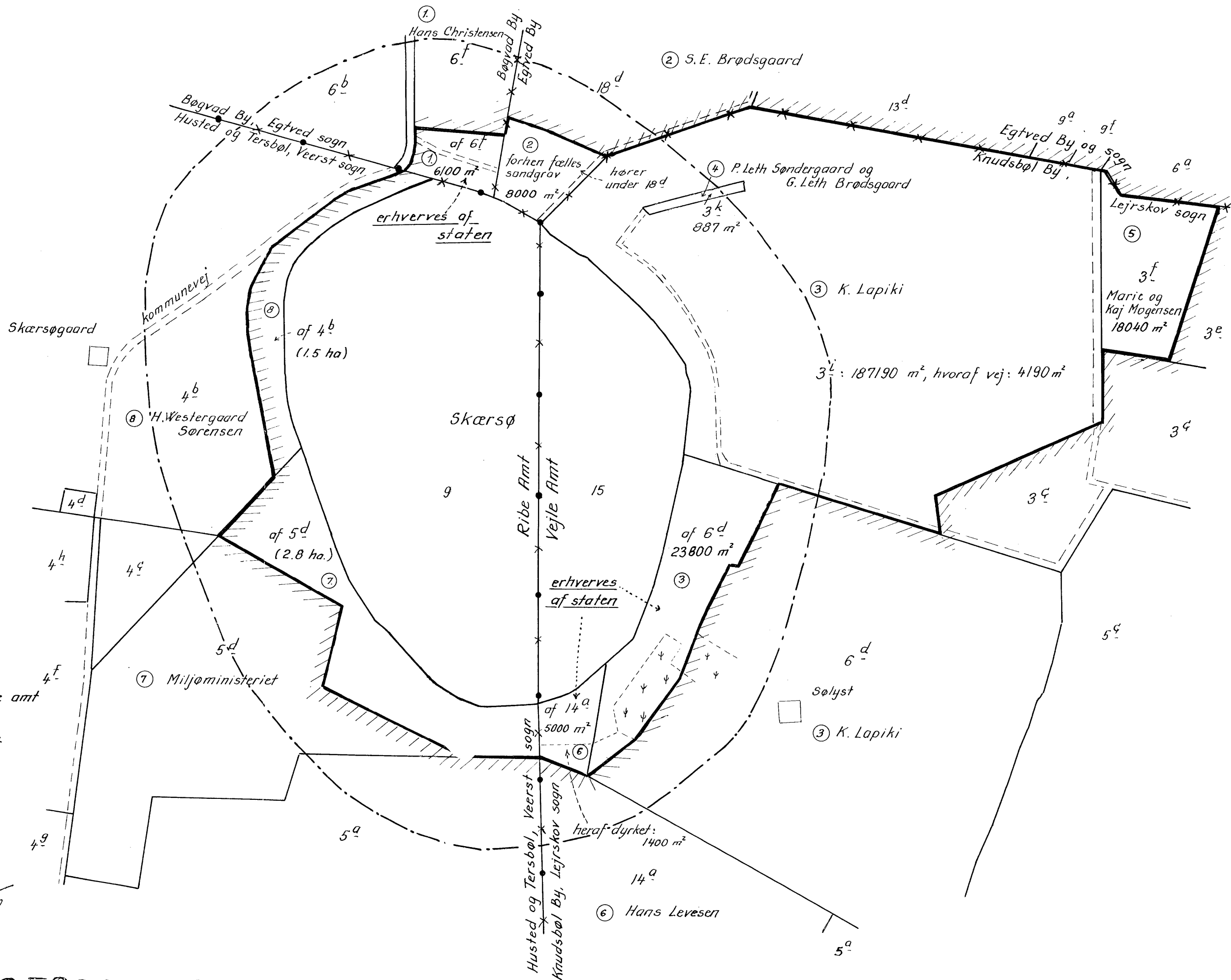
Kolding i maj 1975

1:4000

j.nr. 8308

ML

G. Jeppesen
Landinspektør



båd, at der ikke udledes olie, brændstof eller kemiske midler i søen, at sejladserne foregår med lavest mulig hastighed, og at der - i det omfang, der sker skade på søens bredder - omgående foretages udbedring.

Klagevejledning:

Denne beslutning om dispensation til den begrænsede sejlads i Skærsø er truffet af fredningsnævnets formand i medfør af forretningsordenen for fredningsnævn § 10, stk. 5.

Beslutningen kan senest 4 uger efter, at den er meddelt de pågældende, indbringes for Naturklagenævnet, Frederiksborggade 15, 1360 København K, af Kolding kommune, Vejle Kommune, Danmarks Naturfredningsforening, Danmarks Naturfredningsforenings Lokalkomite, Friluftsrådet, Dansk Ornitologisk Forening, lokale foreninger og andre, som har væsentlig interesse i afgørelsen.

Klage indsendes til fredningsnævnet, der videresender sagen til Naturklagenævnet.

Det er en betingelse for Naturklagenævnets behandling af klagen, at der indbetales et gebyr på 500 kr. til Naturklagenævnet. Nævnet vil sende en opkrævning på gebyret til klageren, når nævnet har modtaget klagen fra fredningsnævnet. Naturklagenævnet vil ikke påbegynde behandlingen af klagen, før gebyret er modtaget. Vejledning om gebyrordningen kan findes på Naturklagenævnets hjemmeside www.nkn.dk.


Projektet må ikke påbegyndes, før klagefristen er udløbet.

Såfremt en klage indgives, må nævnets dispensation ikke udnyttes, før sagen er færdigbehandlet og stadfæstet af Naturklagenævnet.

Denne dispensation bortfalder, såfremt den ikke er udnyttet inden 3 år.

Såfremt projektets gennemførelse kræver tilladelse eller dispensation efter anden lovgivning, skal ansøgeren rette henvendelse til den myndighed, der administrerer tilladelser eller dispensationer i henhold til denne lovgivning.

Fredningsnævnet for Sydjylland, Nordlig del,
Kolding, den 5. september 2008.


Vagn Kastbjerg,
formand

Modtaget i
By- og Landskabsstyrelsen

10 SEP. 2008

Denne afgørelse er sendt til:

Kolding Kommune, Teknisk Forvaltning, Nytorv 11, 6000 Kolding.

Vejle Kommune, Natur & Miljøforvaltningen, Skov og Natur, Skolegade 1, 7100 Vejle.

Miljøcenter Ribe, Sorsigvej 35, 6760 Ribe.

By- og Landskabsstyrelsen, Haraldsgade 53, 2100 København Ø.

Skov- og Naturstyrelsen, Trekantsområdet, Gjøddinggård, Førstballevej 2, 7183 Randbøl.

Danmarks Naturfredningsforening, Masnedøgade 20, 2100 København Ø.

Danmarks Naturfredningsforenings lokalkomite, Vejle, c/o Uffe D. Rømer, Klokkeager 20, Bredballe, 7120 Vejle Ø.

Danmarks Naturfredningsforenings Lokalkomite ved formanden Christian Gøttig, Tingvej 1, 6070 Christiansfeld.

Friluftsrådet, Scaniagade 13, 2450 København SV.

Friluftsrådet c/o Erik Abitz, Solvej 20, 7120 Vejle Ø.

Dansk Ornitologisk Forening, Vesterbrogade 140, 1620 København V.