

Afgørelser – Reg. nr.: 05852.02

Fredningen vedrører: Rind Kirkesti

Domme

Taksationskommissionen

Naturklagenævnet

Overfredningsnævnet

Fredningsnævnet

27-04-1979, 10-10-1979

Kendelser

Deklarationer

FREDNINGSNÆVNET >

F. 1303/
11-37.U d s k r i f t
af

protokollen for fredningsnævnet for Ringkøbing amts fredningskreds.

Til fredningsregisteret
til orientering

Aar 1979 den 27. april blev i sagen

R.A.F. 72/1978

Kirkesti fra Kideris mølle til
Rind kirke

afsagt sålydende

k e n d e l s e:

Ved en skrivelse af 3. marts 1978 med bilag fra fredningsplanudvalget for Ringkøbing amt er der rejst sag overfor fredningsnævnet om etablering af en 4 meter bred sti fra Kideris mølle til Rind kirke. Det oplyses i skrivelsen, at i 1972 afsluttede overfredningsnævnet fredningssagen for Fjederholt å, der er et biløb til Rind å. Fredningen omfattede en ca. 4 km lang strækning af Fjederholt å og ca. 137 ha blandt andet omkring udløbet i Rind å og Rind kirkes omgivelser.

Under sidste del af fredningssagens behandling blev der fra lodsejerside rejst ønske om at "genoplive" den gamle kirkesti fra Høgild langs Rind å over Fjederholt å til Rind kirke.

Overfredningsnævnet besluttede imidlertid - dels for ikke at sinke den "gamle" fredningssag yderligere, dels fordi kirkestien gik uden for det fredede område - ikke at medtage stien i sin kendelse.

Derimod vedtog overfredningsnævnet følgende:

"For så vidt angår det under sagen rejste spørgsmål om reetablering af den gamle kirkesti fra Kideris til Rind kirke, kan man meddele, at overfredningsnævnet er enig i, at kirkestien bør "genoplives". Da kirkestien på den nævnte strækning berører arealer beliggende udenfor det fredede, og da man nødvendig vil forsinke den verserende sag yderligere, har overfredningsnævnet besluttet at ville anmode fredningsplanudvalget om at ville træffe foranstaltninger til stiens gennemførelse. I overfredningsnævnets kendelse vil derfor alene blive optaget en bestemmelse om, at fredningen ikke skal være til hinder for stiføringen."

Den del af stien, som der var tale om at genoplive, berørte 5 lodsejere på strækningen fra Kideris mølle til Rind kirke. To lodsejere erklærede sig på forhånd indforståede.

Fredningsplanudvalgets formand henvendte sig herefter til Herning kommune, dels for at høre om den gamle kirkesti skulle findes på

kommunens stifortegnelse, hvad dog ikke var tilfældet, dels med spørgsmålet om kommunen eventuelt ville optage stien som offentlig.

Kommunen ønskede herefter en forhandling og besigtigelse sammen med lodsejerne. Fredningsplanudvalget modtog også en udtalelse fra Herning Museum, hvori man anbefalede at etablere stien.

Ved studier af kort og luftfotos viste det sig, at stien kun delvis fandtes i marken, og at den derfor skulle anlægges på visse strækninger for en pris af ialt ca. 50.000 kr. Kommunen vedtog herefter at optage stien, hvis fredningsplanudvalget enten fra miljøministeriet eller af beskæftigelsesmidler kunne skaffe pengene.

Fredningsplanudvalgets formand skaffede herefter de fornødne midler tilveje.

Ved en besigtigelse sammen med lodsejerne ønskede de en anden linieføring end den oprindelige, hvilket kommunen og fredningsplanudvalget gik ind for, uanset at en sådan linieføring var længere.

I 1975 meddelte kommunen, at der nu var opnået enighed med lodsejerne, og at kort og beskrivelse var under udarbejdelse.

Imidlertid meddelte kommunen i september 1977, at det alligevel ikke var lykkedes at skabe enighed, og at byrådet herefter henlagde sagen.

Fredningsplanudvalget har fundet, at der er sådanne rekreative og historiske interesser i retableringen af kirkestien, at denne burde gennemføres. Ved at gennemføre stien i det forløb, lodsejerne ønsker, i stedet for det oprindelige vil generne for lodsejerne være minimale samtidig med, at hovedsigtet med stien opretholdes. Med den øgede interesse for at skabe bilfrie gang- og cykelstier bør denne sti, som samtidig kunne være et led i en kommende stiforbindelse fra Herning over Knudmosen til Rindådalen og plantagerne deromkring, prioriteres højt.

Det tilføjes, at Herning kommune har meddelt, at man intet har at indvende mod den pågældende fredning under forudsætning af, at fredningen ikke får økonomiske konsekvenser for kommunen, hverken nu eller i fremtiden.

Fredningsnævnet holdt offentligt indkaldt møde i sagen, til hvilket møde samtlige berørte lodsejere og interesserede myndigheder og institutioner var indkaldt. I forbindelse med mødet besigtigede fredningsnævnet sammen med lodsejerne m.fl. stien og dens forløb som foreslået af fredningsplanudvalget.

På foranledning af fredningsnævnet er der fremskaffet yderligere materiale til sagen, navnlig til en mere præcis konstatering af om

en kirkesti har eksisteret, og i bekræftende fald på hvilken måde den har forløbet i terrænet. Dette materiale har medført, at fredningsnævnet har indtaget følgende standpunkt i sagen:

Det fremgår klart af overfredningsnævnets foran gengivne bemærkninger, at overfredningsnævnet erklærer sig enig i, at kirkestien bør "genoplives", og dette kan kun forstås derhen, at kirkestiens oprindelige placering i terrænet nu søges fastlagt, hvilket er sket ved det nu af fredningsplanudvalget fremskaffede kortmateriale. Fredningsnævnet er helt enig med overfredningsnævnet i den anførte "genoplivning" af stien, således at der kun kan være tale om afvigelser fra stiens placering i terrænet fra gammel tid i den udstrækning, nyere trafikale og lignende vigtige praktiske grunde tilsiger det.

Herefter har fredningsnævnet enstemmigt vedtaget at ville frede en sti fra Kideris mølle til Rind kirke i en bredde af 3 meter til gående og cyklende færdsel og forløbende som på vedlagte kort angivet. Stien skal være grusbelagt. Stien kan efter aftale med lodsejerne hegnes på det offentliges bekostning.

Fredningsnævnets beslutning blev derefter meddelt de implicerede lodsejere, der blev opfordret til at indgive deres krav om erstatning i anledning af den påtænkte fredning.

Efter et med lodsejerne afholdt møde og efter en intern forhandling i fredningsnævnet kan følgende fastlægges:

Fredningsnævnet fastholder enstemmigt den foran refererede bestemmelse om fredning af en egentlig kirkesti fra Kideris mølle til Rind kirke.

Lodsejerne har, når fredning nu engang skal ske, stort set kunnet anerkende stiforløbet bortset fra lodsejer nr. 3. H.T. Callesen, der helt har protesteret herimod og har henvist til et stiforløb langt uden for hans område.

Nævnet har fastholdt sit standpunkt og har altså endeligt vedtaget, at der sker fredning af en kirkesti fra Kideris mølle til Rind kirke som vist på det denne kendelse vedlagte kort og således, at stien kan indhegnes efter lodsejernes ønske.

Nævnet finder, at der bør tillægges erstatninger for den skete fredning som nedenfor nærmere anført.

T h i b e s t e m m e s :

En sti fra Kideris mølle til Rind kirke fredes i det forløb, som er gengivet på et denne kendelse vedlagt kort.

Der ydes erstatning for denne fredning som nedenfor nærmere an-

givet

Erstatninger udredes med 75% af statskassen og 25% af Ringkjøbing Amtsraad.

1

Sv. Aa. Christensen.

A. Ammitzbøll.

Sv. Præst.

Afgørelsen kan efter naturfredningslovens § 58 indbringes for overfredningsnævnet (adr. Amaliegade 13, 1256 København K) af bl.a. lodsejerne og forskellige myndigheder.

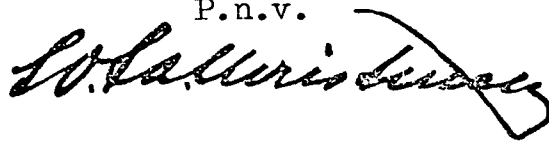
Klagefristen er 4 uger fra kendelsens dato.

Udskriftens rigtighed bekræftes.

FREDNINGSNÆVNET FOR RINGKØBING

AMTS FREDNINGSKREDS, den 27. april 1979.

P.n.v.



Sv. Aa. Christensen.

Lb. nr.	Matr. nr.	Ejer	Stilængde i meter			Erstatning 15 kr. pr. meter st
			Eksisterende anlæg	Nyanlæg	Ialt	
1.	1-c, Præstegaarden.	A/S Rind Plantage.		270	270	4.050 kr.
2.	1-a, smst.	Præsteembedet.	310	170	480	0 kr.
3.	1-ø, Kideris.	H.T. Callesen.	190	190	380	x) 15.000 kr.
4.	1-b, smst.	Erik Hansen.	350		350	0 kr.
5.	1-q, smst.	Niels Kjær Lauritsen.	340	130	470	7.050 kr.
		Ialt	1190	760	1950	26.100 kr.
						----- 1-
x) I dette beløb er udover stierstatningen på 5.700 kr. medregnet erstatning for ulemper, således at den sam- lede erstatning afrundet ansættes til de nævnte 15.000 k						

FREDNINGSNÆVNET >

U d s k r i f t
af

protokollen for fredningsnævnet for Ringkøbing amts fredningskreds.

Aar 1979 den 10. oktober blev i sagen
R.A.F. 72/1978Kirkesti fra Kideris mølle
til Rind kirke,

afsagt sålydende

t i l l æ g s k e n d e l s e :

Ved kendelse afsagt den 27. april 1979 traf fredningsnævnet bestemmelse om fredning af en sti fra Kideris mølle til Rind kirke forløbende på en del af strækningen på ejendommen matr. nr. 1-c, Præstegaarden, Rind, tilhørende A/S Rind Plantage.

Efter forhandling med bestyrelsen for A/S Rind Plantage og med dennes tiltræden fastsætter fredningsnævnet følgende bestemmelser for stiens forløb på matr. nr. 1-c, Præstegaarden, Rind:

- 1: Stien forløber som angivet på det til kendelsen af 27. april 1979 hørende kort.
- 2: Stien placeres på det dige, der ligger umiddelbart ud mod skellet mod matr. nr. 1-a, 1-n, 1-o, Rind Præstegaard, Rind.
- 3: Stien anlægges så bred som digets bredde muliggør.
- 4: Stien indrettes til gående og cyklende færdsel og der indrettes bomme til hindring af knallertkørsel og anden ulovlig trafik.
- 5: Stien skal udlægges som natursti uden anden bearbejdelse end nødvendig for at muliggøre cyklende og gående trafik, såsom fjernelse af vækster og fornøden udjævning af terrænet.

Erstatning for stien er tilkendt ved den før nævnte kendelse.

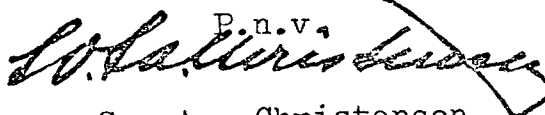
T h i b e s t e m m e s :

Stien fra Kideris mølle til Rind kirke indrettes på dens forløb over matr. nr. 1-c, Rind Præstegaard, Rind, i overensstemmelse med foranstående.

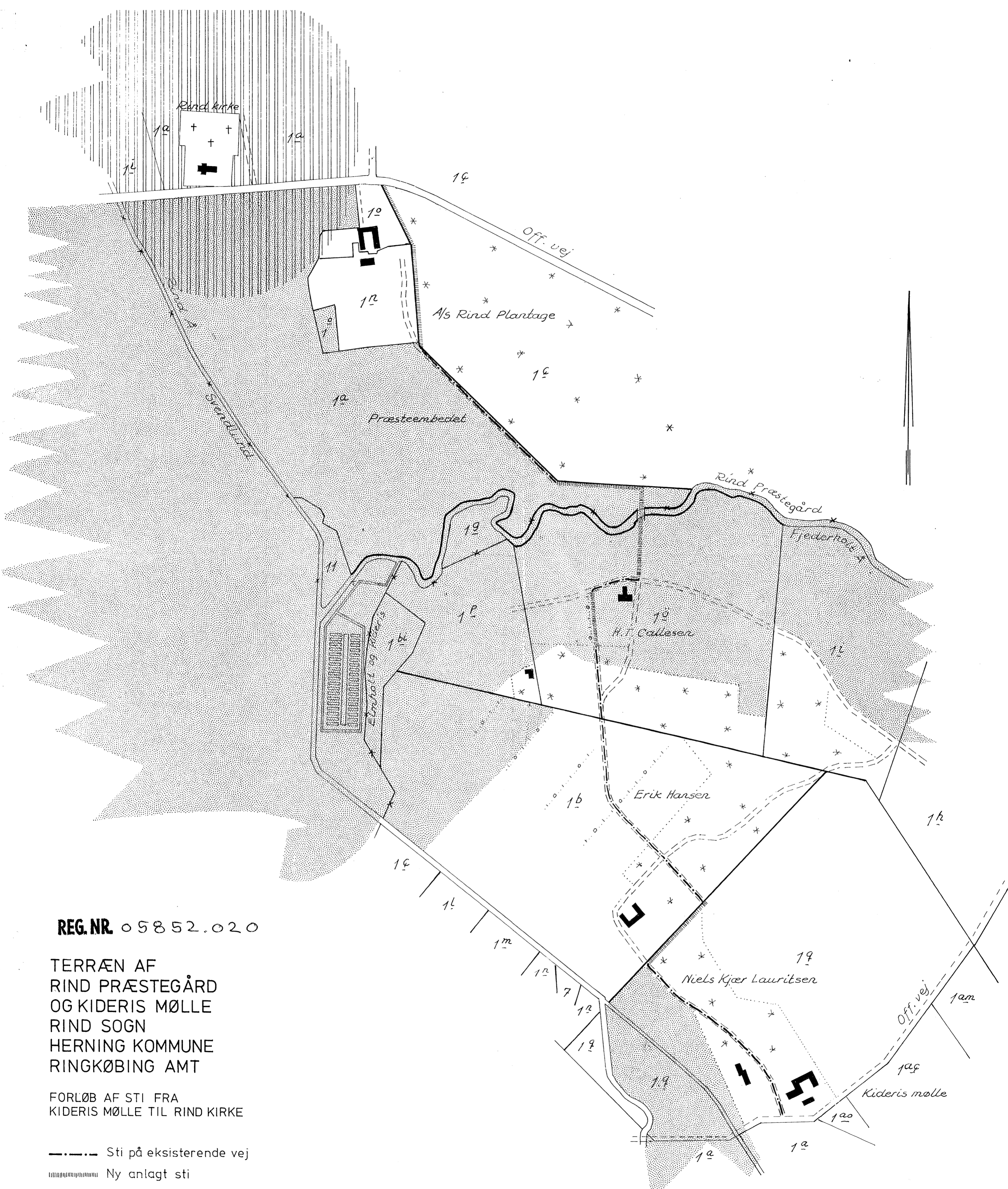
Sv. Aa. Christensen.

Sv. Præst.

Udskriftens rigtighed bekræftes.
FREDNINGSNÆVNET FOR FREDNINGSNÆVNET
FOR RINGKØBING AMTS FREDNINGSKREDS, den 11. oktober 1979.

P.n.v.

Sv. Aa. Christensen.

KORT>




REG. NR. 05852.020

TERRÆN AF
RIND PRÆSTEGÅRD
OG KIDERIS MØLLE
RIND SOGN
HERNING KOMMUNE
RINGKØBING AMT

FORLØB AF STI FRA
KIDERIS MØLLE TIL RIND KIRKE

- Sti på eksisterende vej
- ▨▨▨▨▨▨▨▨▨ Ny anlagt sti

UDFÆRDIGET AF AMTSFREDNINGSINSPEKTORATET I JANUAR 1979.



- ▨▨▨▨▨▨▨▨▨ FREDET VED KENDELSE
- ▨▨▨▨▨▨▨▨▨ KIRKEFREDET

KORTBILAG TIL KENDELSE

DISPENSATIONER>

Afgørelser – Reg. nr.: 05852.02

Dispensationer i perioden: 20-05-1985 - 01-10-1984

OVERFREDNINGSNÆVNET

REC 05852.020

Amaliegade 7 STh/ams
1256 København K
Telefon [redacted]
01-13 36 38

Dato: 20. maj 1985

J. nr.: 2419/79

Aksel Tornøe
Skærgårdsvej 22
7400 Herning

Til fredningsregisteret
til orientering

27/11-87
[initials]

[handwritten notes]

Vedr. etablering af Rind Kirkesti ved Rind plantage.

Fredningsnævnet for Ringkøbing amts fredningskreds har i afgørelse af 1. oktober 1984 ændret en tidligere kendelse af 24. april 1979 med tillægskendelse af 10. oktober 1979 vedrørende forløbet af Rind Kirkesti ved Rind plantage.

I afgørelsen af 1. oktober 1984 fastlægges forløbet således, at stien, i stedet for at følge skovdiget i plantagens skel mod vest, skal anlægges på en allerede eksisterende sti umiddelbart inde i plantagen.

De har på vegne af Rind Plantage ApS til overfredningsnævnet påklaget fredningsnævnets afgørelse, med påstand om, at fredningsnævnets kendelse af 24. april 1979 med tillægskendelse fastholdes.

Det fremgår af sagen, at fredningsnævnet den 24. april 1979 efter forhandling med berørte lodsejere traf beslutning om etablering af en 3 m bred grusbelagt sti til gående og cyklende færdsel fra Kideris mølle til Rind kirke, ialt en strækning på ca. 2,2 km. For fredningen blev der udbetalt en erstatning til berørte lodsejere efter en grundtakst på 15 kr. pr. lb.m.

Efter forhandling med bestyrelsen for Rind Plantage ApS fastsatte fredningsnævnet i tillægskendelse af 10. oktober 1979 en række bestemmelser for stiens forløb over ca. 270 m i Rind plantage. Det fremgår af denne tillægskendelse, at stien skulle placeres på skovdiget ud mod skellet mod matr.nr. 1-a, 1-n, 1-o Rind Præstegård, Rind, i den bredde, som diget muliggør.

Miljøministeriet

J. nr. E. 1367/11-7

1303/11-37

For anlægget af stien over de ca. 270 m blev der til Rind Plantage ApS udbetalt en erstatning på 4.050 kr.

Efter det oplyste, viste det sig under forberedelsesarbejderne til stianlægget, at det ikke var praktisk muligt at etablere stien på skovdiget uden at ødelægge dels selve diget, dels skovbrynet.

På denne baggrund bestemte fredningsnævnet i afgørelse af 1. oktober 1984 at ændre stiforløbet på denne strækning, således at man flyttede stiens forløb fra skovdiget til en eksisterende sti nogle meter inde i selve plantagen. På dette sted skal stien udlægges til gående og cyklende færdsel i indtil 3 m bredde, idet stien iøvrigt må befærdes i overensstemmelse med reglerne i naturfredningslovens § 55. Ejeren må dog ikke afspærre stien som følge af jagt eller skovningsarbejde.

Der blev ikke ændret i den erstatning, der tidligere var tilkendt Rind Plantage ApS.

Fredningsnævnet har lagt til grund for sin afgørelse, at ændringen i stiforløbet ikke er i strid med fredningens formål, at Rind plantage er et yndet udflugtsmål, idet plantagen i forvejen er omfattet af naturfredningslovens § 55, stk. 2 og 3, og at amtsfredningsinspektoratet i Ringkøbing og Danmarks Naturfredningsforening gennem en række forhandlinger med Rind Plantage ApS forgæves har forsøgt at indgå en aftale om at ændre stiforløbet.

Overfredningsnævnet har besigtiget området den 8. maj 1985.

Under besigtigelsen blev det påvist, at det ikke vil være hensigtsmæssigt at placere stien på skovdiget, at det med afgørelse af 1. oktober 1984 fastsatte stiforløb vil kræve en vis fældning af træer og udjævning af terræn, hvorfor stiforløbet ikke er indlysende, samt at muligheden for et stiforløb i området vest for skovdige og skel, evt. med etablering af skærmende beplantning, er tilstede.

Overfredningsnævnet skal udtale:


En ændring af stiforløbet i forhold til fredningsnævnets kendelse af 24. april 1979 med tillægskendelse af 10. oktober 1979, som fastsat i fredningsnævnets afgørelse af 1. oktober 1984, vil kræve behandling efter reglerne i naturfredningslovens § 34 a som en ny fredningssag, hvorefter fredningsnævnet bl.a. skal afholde møde med ejerne af de berørte ejendomme.

Fredningsnævnets afgørelse af 1. oktober 1984 ophæves derfor.

En ny fredningssag kan rejses af de involverede myndigheder samt af Danmarks Naturfredningsforening.

I sagens behandling deltog 9 af overfredningsnævnets medlemmer. Afgørelsen er enstemmig.

Med venlig hilsen



Søren Thorup

fm.

FREDNINGSNÆVNET
FOR
RINGKØBING AMTS FREDNINGSKREDS
DOMMERKONTORET · TELEFON 07-321411
6950 RINGKØBING

Ringkøbing, den 1. oktober 1984
R.A.R. 152/1984.

Modtaget i fredningsstyrelsen

2 OKT. 1984

F1303/11-37

Til fredningsregisteret
til orientering

Etablering af Rind kirkesti ved eller i Rind plantage.

Ved kendelse af 27. april 1979 blev der truffet bestemmelse om fredning af en grusbelagt sti fra Kideris mølle til Rind kirke (en kirkesti) i en bredde af 3 m til gående og cyklende færdsel og forløbende som nærmere angivet på et kendelsen vedlagt kort.

Ved en tillægskendelse af 10. oktober 1979 fastsatte fredningsnævnet efter en forhandling med bestyrelsen for A/S Rind Plantage følgende bestemmelser for stiens forløb på plantageselskabets ejendom matr. nr. 1-c Præstegaarden, Rind:

1. Stien forløber som angivet på det kendelsen af 27. april 1979 hørende kort.
2. Stien placeres på det dige, der ligger umiddelbart ud mod skellet mod matr. nr. 1-a, 1-n, 1-o Rind Præstegaard, Rind.
3. Stien anlægges så bred som digets bredde muliggør.
4. Stien indrettes til gående og cyklende færdsel og der indrettes bomme til hindring af knallertkørsel og anden ulovlig trafik.
5. Stien skal udlægges som natursti uden anden bearbejdelse end nødvendig for at muliggøre cyklende og gående trafik, såsom fjernelse af vækster og fornøden udjævning af terrænet.

Der blev i anledning af bestemmelsen om anlæg af stien udbetalt lodsejerne en erstatning på 15 kr. pr. m sti, til plantageselskabet således 4.050 kr. for 270 m sti på det omhandlede skovdige.

Rind plantage er omfattet af adgangsbestemmelserne i naturfredningslovens § 55.

Under forberedelsesarbejderne til anlægget af stien har det vist sig, at det ikke bliver muligt at anlægge en sti på diget uden helt at ødelægge dette og skovbrynet, og da stien på dette sted går tæt forbi privat beboelse, vil manglen af en skærmende beplantning mellem stien og privatboligen blive meget generende for beboerne her.

W.B.

Amtsfredningsinspektoratet og Danmarks Naturfredningsforenings lokal-komite for Herning har som følge af disse vanskeligheder og gener forsøgt gennem en række forhandlinger med bestyrelsen for A/S Rind Plantage at udvirke, at stien fik et andet forløb, navnlig derved at en allerede eksisterende sti få meter fra skovdiget benyttes.

Plantagens bestyrelse har imidlertid afslået frivilligt at gå med til en ændring af stiforløbet.

Det er fredningsnævnet bekendt, at Rind Plantage er et yndet udflugts-mål. Som forholdene er nu, finder de besøgende vej til Ådalen ad flere stier og veje i plantagen, også i dennes centrale dele. Færdslen er jo lovlig under de betingelser, som er fastsat i naturfredningslovens § 55, og disse vilkår må fastsættes i en afgørelse, der måtte ændre den oprindelige stiføring, dog bortset fra at cyklende færdsel skal tillades, samt at ejerne ikke kan forbyde færdsel ad stien på grund af jagt eller skovningsarbejde.

Den erstatning, der er tillagt plantageselskabet for etablering af en sti, dækker imidlertid efter fredningsnævnets opfattelse fuldt ud disse forholdsvis beskedne indskrænkninger i ejernes rettigheder, såfremt stien flyttes til en allerede eksisterende sti.

Idet fredningsnævnet finder, at de nu om stietablering på matr. nr. 1-c Præstegaarden, Rind, oplyste omstændigheder gør det påkrævet at ændre nævnets tidligere fastsatte bestemmelser om stiføringen, og idet en sådan ændring ikke kan siges på nogen måde at komme i strid med fredningens formål, bestemmer nævnet herved, at stiføringen over matr. nr. 1-c ændres, således at stien - i stedet for at blive anlagt på skovdiget - kommer til at følge den nærmest skovdiget gående sti fra den offentlige vej, der går fra hovedvej A 16 ved Skærbæk til Rind kirke, gennem Rind Plantage til den markvej, der går på matr. nr. 1-a Præstegaarden, Rind, langs med plantagen, hvorefter stien fortsætter som vist på kortbilaget til kendelserne af 27. april og 10. oktober 1979, jfr. et nyt eksemplar heraf med stien indtegnet.

Stien udlægges som brugelig cykelsti i indtil 3 m bredde og må befæres i overensstemmelse med reglerne i naturfredningslovens § 55, dog altså således at også cyklende færdsel er tilladt, og således at stien ikke kan afspærres som følge af jagt eller skovningsarbejde.

Denne afgørelse giver ikke tilladelse til ridning på stien, således at skovejere selv bestemmer, om ridning skal være forbudt eller tilladt.

Der vil ikke være at ændre i den Rind Plantage A/S tidligere tillagte fredningserstatning.


Afgørelsen kan efter naturfredningslovens § 58 indbringes for overfredningsnævnet (adr. Amaliegade 7, 1256 København K) af bl.a. lodsejerne og

forskellige myndigheder.

Klagefristen er 4 uger fra den dag, afgørelsen er meddelt den pågældende klageberettigede.

Med venlig hilsen

p.n.v.


Sv. Aa. Christensen.

Fredningsstyrelsen,
Amaliegade 13,
1256 København K.