

**Afgørelser – Reg. nr.: 05786.00**

**Fredningen vedrører: Påruphede**

**Domme**

**Taksationskommissionen**

**Naturklagenævnet**

**Overfredningsnævnet**

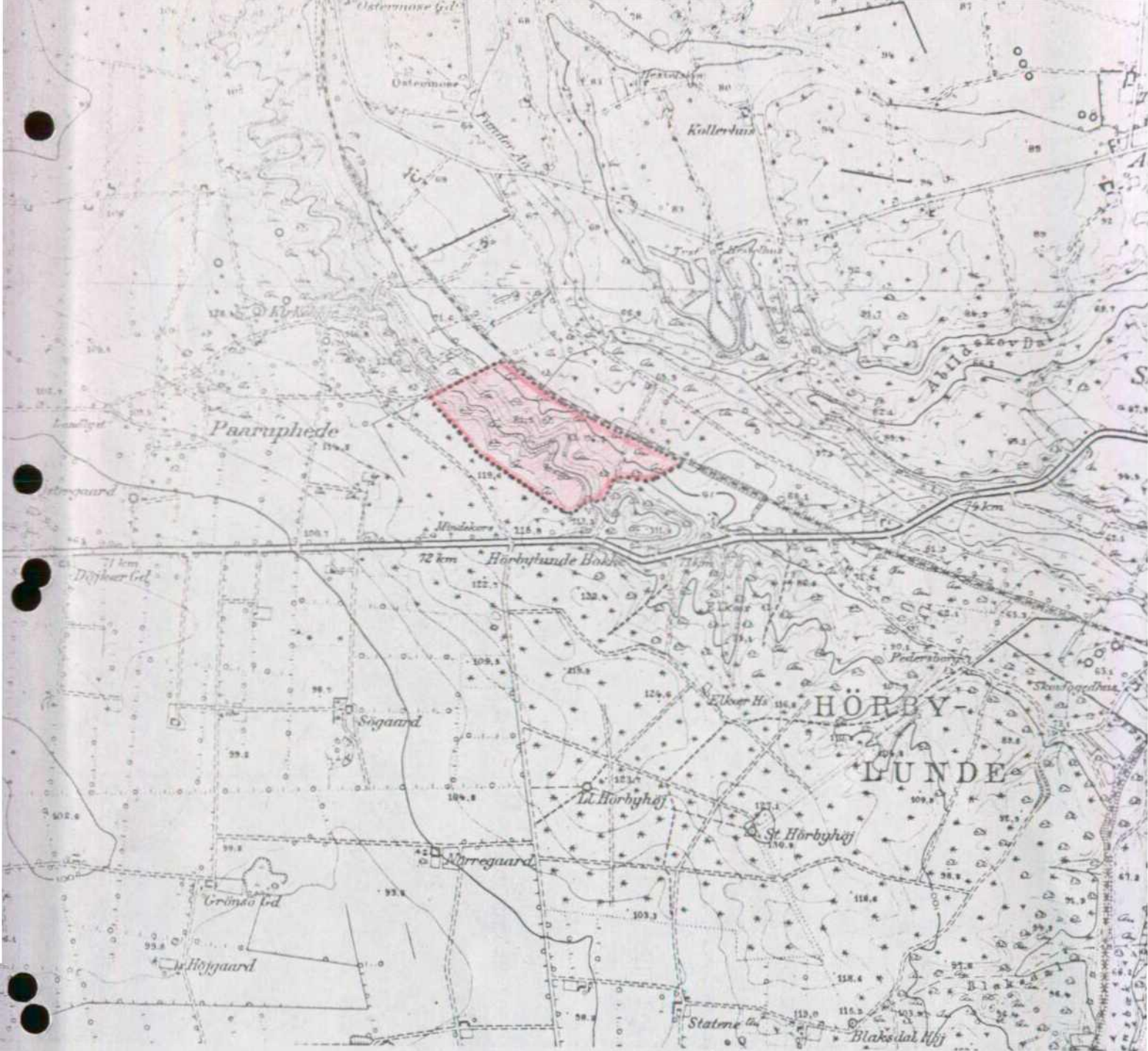
**Fredningsnævnet**

**24-07-1974**

**Kendelser**

**Deklarationer**

FREDNINGSNÆVNET >



REPRODUCERET AF FREDNINGSPLANUDVALGET FOR RINGKJØBING AMT MED TILLADELSE NR. A488/70 AF G.I.

FREDNING AF DEL AF MATR. NR. 3au  
 PÅRUP BY  
 ENGESVANG SOGN  
 HIDS HERRED  
 RINGKØBING AMT

1:20 000

.....FREDNINGSGRÆNSE

M 2509

24/7-74

U d s k r i f t

af

protokollen for fredningsnævnet for Ringkøbing amts fredningskreds.

---

År 1974 den 24. juli blev i sagen:

R.A.F. 124/1974

Sag angående fredning af et ca. 21 ha stort areal af matr. nr. 3au Paarup by, Engesvang sogn, tilhørende "Det Jenssen-Buchske Legat" ved Det Danske Hedeselskab,

---

afsagt sålydende

k e n d e l s e :

Ved skrivelse af 25. april 1974 har fredningsplanudvalget for Ringkøbing amt begæret fredningssag rejst for et ca. 21 ha stort areal af matr. nr. 3au Paarup by, Engesvang sogn, tilhørende "Det Jenssen-Buchske Legat" ved Det Danske Hedeselskab og beliggende som vist på det kendelsen vedhæftede kort.

Fredningssagen er begæret rejst i henhold til et af Det Danske Hedeselskab afgivet fredningstilbud, hvorefter arealet er tilbudt fredet mod en erstatning på 10.500,-kr.

Efter behørig bekendtgørelse og indvarsling har nævnet den 24. juli 1974 afholdt møde med de interesserede.

Det Danske Hedeselskab har henholdt sig til fredningstilbuddet, og fredningsplanudvalget har indstillet det til antagelse.

Der er ingen indsigelser fremkommet mod fredningsforslaget.

Der er foretaget besigtigelse, hvorunder det er konstateret, at det i sagen omhandlede areal i alt væsentligt er et hedeareal på en skråning, som mod nordøst grænser til jernbanen Ikast-Silkeborg og på de øvrige sider er omgivet af plantage. Fra arealet er der en storslået udsigt over landskabet, navnlig mod nord og øst.

Fredningen af arealet er tilbudt på følgende betingelser:

1. Arealerne skal bevares og plejes som hede og må således ikke beplantes, opdyrkes, planeres, afgraves eller opfyldes.
2. Arealerne må ikke bebygges, der må ikke opstilles campingvogne, telte eller andre til beboelse bestemte indretninger, og der må ikke opstilles boder, skure, master eller andre lignende indretninger.
3. Henkastning af affald, indretning af oplagsplads og lignende er ikke tilladt.
4. Der kan efter forudgående drøftelser mellem ejeren og fredningsplanudvalget for Ringkøbing amt udlægges eller markeres stier for gående og cyklende færdsel over det fredede område og fra parkeringspladsen ved landevejen gennem plantagen til det fredede område.
5. Efter forudgående drøftelser mellem ejeren og fredningsplanudvalget for Ringkøbing amt kan eksisterende beplantning efter indhentet tilladelse fra miljøministeriets domænekontor ved Hedeselskabets foranstaltning fjernes,

ligesom der kan foretages arbejder til bevaring af arealernes præg af åbne heder.

6. Der kan efter forudgående drøftelser mellem ejeren og fredningsplanudvalget for Ringkøbing amt opsættes vejledende og forklarende skilte,

Udgifterne ved de i stykke 4, 5 og 6 omhandlede foranstaltninger afholdes af fredningsplanudvalget.

Efter det foreliggende, og idet særligt bemærkes, at da det i sagen omhandlede areal, når det bevares og plejes som lyngareal, skønnes at være af stor rekreativ værdi, må nævnet finde, at betingelserne i naturfredningslovens § 1 for fredning på fornævnte betingelser og mod erstatning som ønsket er til stede, og området vil derfor være at frede som anført og med de nedenævnte som påtaleberettigede.

I erstatning udbetales til "Det Jenssen-Buchske Legat" ved Det Danske Hedeselskab 10.500,- kr. uden renter.

Erstatningen udredes med tre fjerdedele af statskassen og en fjerdedel af Ringkøbing amtsråd.

Der er ikke fra anden side fremsat krav om andel i erstatningen, og den vil derfor være at udrede fuldt ud til ejeren.

Nærværende kendelse vil være at tinglyse.

T h i b e s t e m m e s :

Det foran nævnte og på vedhæftede kort viste areal af matr. nr. 3au Paarup by, Engesvang sogn, stort ca. 21 ha, fredes i overensstemmelse med det foran anførte.

I erstatning udbetales til "Det Jenssen-Buchske Legat" ved Det Danske Hedeselskab, Viborg, 10.500,- kr. uden renter.

Erstatningen udbetales af statskassen med tre fjerdedele og af Ringkøbing amtsråd med en fjerdedel.

Påtaleretten tilkommer fredningsnævnet for Ringkøbing amts fredningskreds og fredningsplanudvalget for Ringkøbing amt hver for sig.

Møller Nielsen

As. Ladefoged


Børge Herping

cfr. G/p

/P.

Udskriftens rigtighed bekræftes.

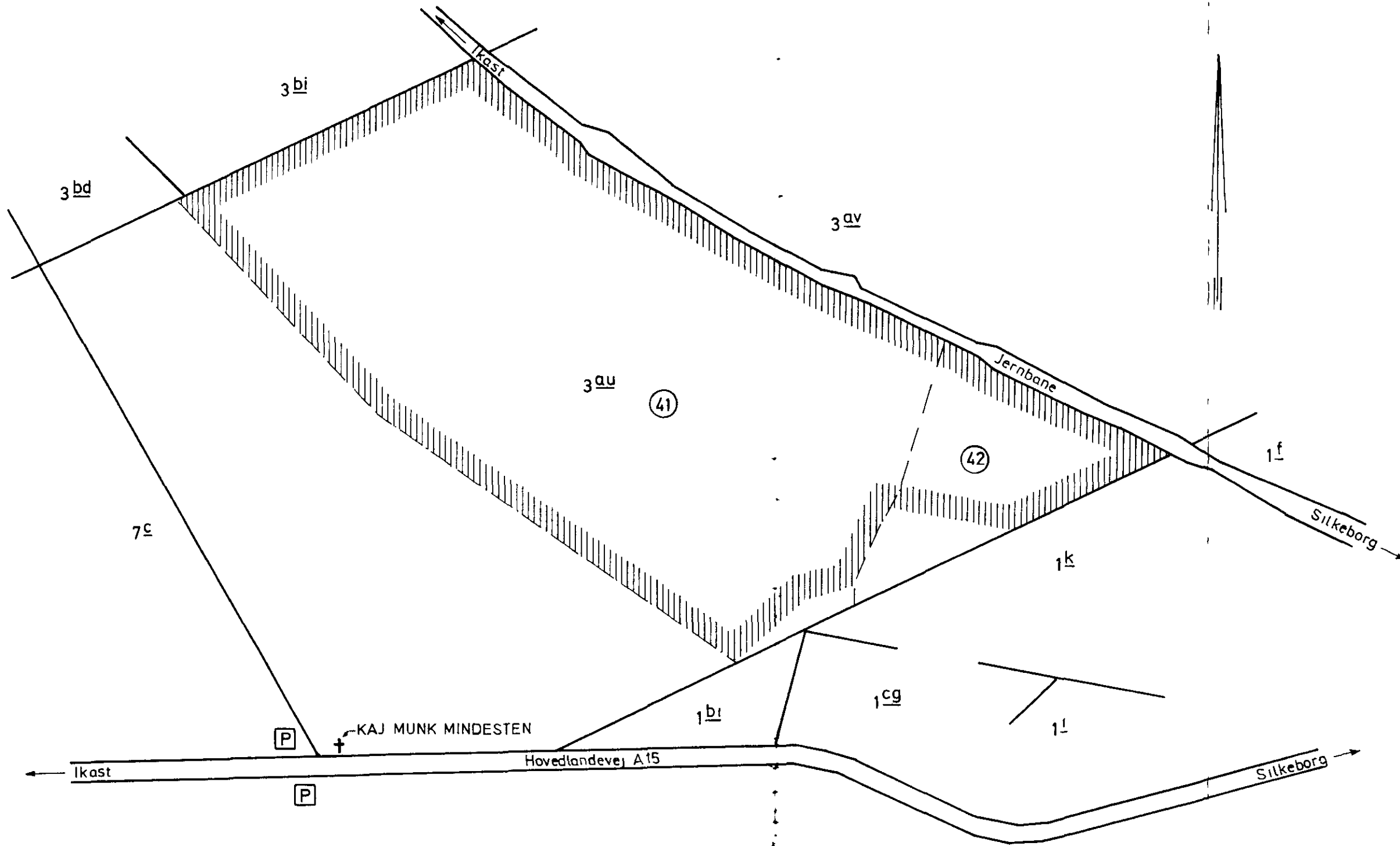
FREDNINGSNÆVNET FOR RINGKØBING AMTS FREDNINGSKREDS.

A handwritten signature in black ink, appearing to read 'Møller Nielsen', is written over the printed name below it.

Møller Nielsen

At denne kort-genpart er nøjagtig genpart af det originale kort vedrørende ejendomme(e)

mtr. 324, Pårup By, Engesvang sogn, Ringkøbing amt, Ringkøbing d. 24 april 1974  
G. Aelsted



FREDNING AF DEL AF MATR NR 3au  
 PÅRUP BY  
 ENGESVANG SOGN  
 HIDS HERRED  
 RINGKØBING AMT

1:4000  
 500 m

UDFÆRDIGET I APRIL 1974 I ANLEDNING AF TINGLYSNING  
 G. Aelsted  
 landinspektør

||||| FREDNINGSGRÆNSE  
 - - - AFDELINGSGRÆNSE  
 (41) AFDELINGSNUMMER



REG. NR. 5786.01

UDTAGET  
DEN:

TIL  
MIKROFOTO