

Afgørelser – Reg. nr.: 05708.00

Fredningen vedrører: Fladså

Domme

Taksationskommissionen

Naturklagenævnet

Overfredningsnævnet 30-09-1978

Fredningsnævnet 08-04-1975

Kendelser

Deklarationer

OVERFREDNINGSNÆVNET>

FREDEDE AREALER

Kommune: Rødding
GramEjerlav: Fæsted
Enderupskov
FoleMatr.nr.: 21
11,54,186,242 m.fl.
31o

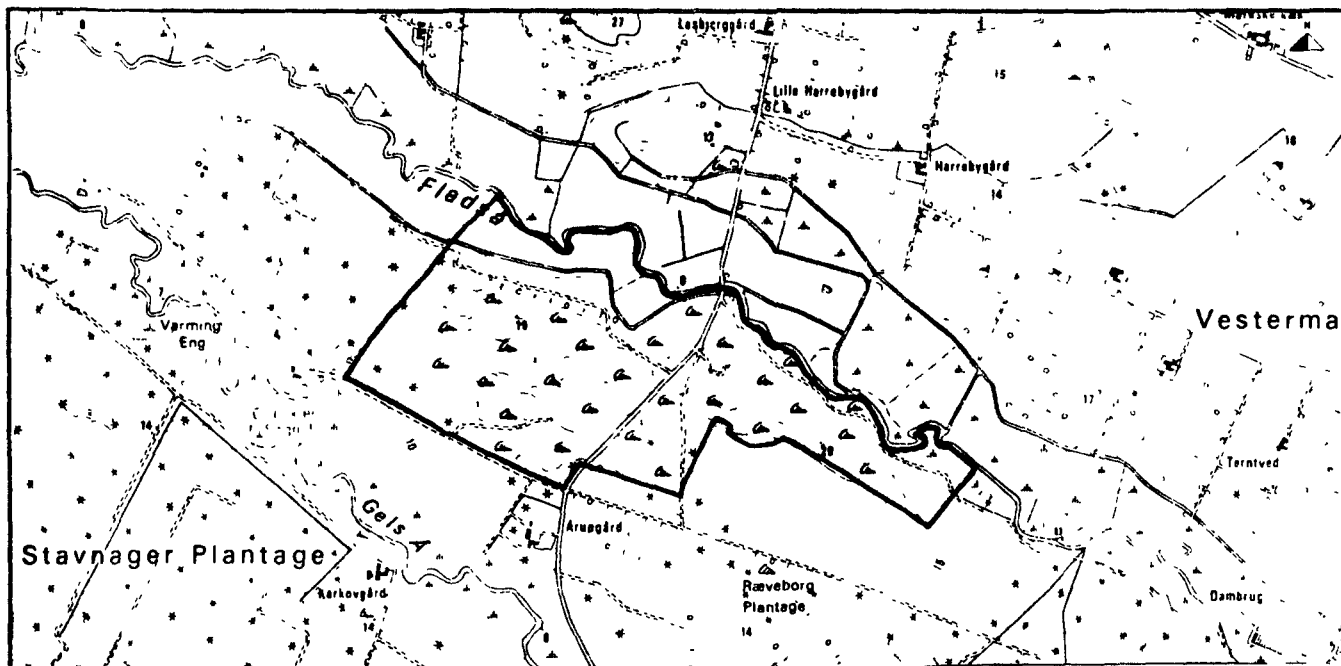
Lokalitet: Fladså ved Sønder Hygum.

J.nr.:

F.N. j.nr.: 98/66

O.F.N.j.nr.: 226o/75

F.P.U.j.nr. 54o-9o-9-74



Reproduceret af Sønderjyllands Amtsråd med tilladelse (A400/76) af Geodætisk Institut.

Kort nr.: 1112 I NØ

Bekendtgjort: 9.2.1967 og 18.8.1969

Fredningsnævnets kendelsesdato: 7.1.1975 og 8.4.1975

Overfredn.nævnets kendelsesdato: 3o.9.1978

Arealstørrelse: 1o4 ha

Interessezone: I (landområde af største interesse)

Formål: Arealerne skal bevares i deres nuværende tilstand, overvejende udyrket, lyngdækket og utilplantet

Skala: 1:25.000

Sagsrejser: Danmarks Naturfredningsf.

Kort udarbejdet dato: 13. oktober 1975

Kort revideret dato:

Kort revideret dato:

Ejerforhold: Private

Påtaleret: Miljøministeriet, Sønderjyllands amtsråd og fredningsnævnet.

Diverse: Matr. 186 Enderupskov:
Jagtudøvelse ikke tilladt.
Matr. 242 Enderupskov:
Der må foretages beplantning indtil 35 m fra de på ejendommen værende bebyggelse samt indhegning i 1 m's højde af et område på ca. 4o x 4o m indenfor hvilken offentligheden ikke har adgang.
Matr. 11 Enderupskov:
Hytte skal fjernes ved lejemaalets udløb 1.1.83.
Matr. 148 Enderupskov:
Retablering og vedligeholdelse af sluse er tilladt.

Indhold:

Arealerne må ikke beplantes, opdyrkes eller bearbejdes - bortset fra de arealer der pr. 18. august 1968 var opdyrket.

På de ikke opdyrkede arealer må ikke anvendes ukrudt- eller skadedyrsbekæmpende midler.

Terrænformerne må ikke ændres ved afgravning eller påfyldning.

Åens frie løb må ikke ændres. Åbredden må befæstes.

Ny bebyggelse (herunder drivhuse, boder, skure og lign.) er ikke tilladt. Der må ikke anbringes master eller etableres pelsdyrfarme, fjerkræfarme, dambrug, dyreparker eller hegn eller anlægges motorbane, flyveplads eller skydebane.

Arealerne må ikke benyttes til camping, teltning, oplagsplads, bilophugningsplads eller til henstilling af gamle redskaber eller til henkastning af affald.

Der må ikke foretages hegning udover sædvanlige landbrugshegn.

Offentligheden har ret til færdsel til fods samt til kortvarige ophold. Der opsættes anvisningsskilte.

KORT 1112 INØ
er indført

30/9-1978

År 1978, den 30. september, afsagde overfredningsnævnet følgende

k e n d e l s e

i sag nr. 2260/75 om fredning af arealer på sydsiden af Fladså i Gram kommune.

De af fredningsnævnet for Sønderjyllands amts nordlige fredningskreds afsagte kendelser af 7. januar og 8. april 1975 om ovennævnte fredning, der omfatter ca. 104 ha syd for Fladså, herunder et særpræget lyngklædt klitlandskab ("indlands-klitten"), er indbragt for overfredningsnævnet af Danmarks Naturfredningsforening og af 2 ejere. Kendelserne er endvidere forelagt for overfredningsnævnet i henhold til naturfredningslovens § 25.

Ved de to kendelser blev 8 ejere tilkendt erstatning med ialt 265.250 kr., heraf 103.000 kr. for statens overtagelse af ca. 34 ha.

Danmarks Naturfredningsforening har for overfredningsnævnet påstået fredningen udvidet til - i overensstemmelse med foreningens oprindelige fredningspåstand - at omfatte yderligere ca. 123 ha nord for Fladså.

Ejeren af ejendommen matr.nr. 11 Enderupskov, har påstået større erstatning.

Ejeren af ejendommen matr.nr. 242 Enderupskov har påstået fredningsbestemmelserne for ejendommen ændret og har tillige påstået større erstatning.

Efter besigtigelse af området og møde med parter og interesserede har overfredningsnævnet kunnet tiltræde den afgrænsning af det fredede område, som er foretaget ved fredningsnævnets kendelser. De af fredningspåstanden omfattede arealer nord for Fladså findes vel at opfylde naturfredningslovens betingelser for fredning, men findes dog at være af en sådan mindre betydning i forhold til det klitlandskab syd for åen, hvis bevaring er det centrale formål med fredningen, at der ikke findes tilstrækkelig anledning til at lade en fredning supplere de for disse arealer almindeligt gældende bestemmelser i navnlig by- og landzonenloven og råstofloven samt naturfredningslovens § 47 a (åbeskyttelseslinien).

Overfredningsnævnet har endvidere i det væsentlige kunnet tiltræde de almindelige fredningsbestemmelser for det herefter fredede område, herunder statens overtagelse af ca. 34 ha af matr.nr. 186 Enderupskov. Overfredningsnævnet har derimod fundet, at der bør foretages nogle ændringer af særbestemmelserne for den ca. 5 ha store ejendom matr.nr. 242 Enderupskov for så vidt angår offentlighedens adgang og ejerens ret til hegning og således, at den staten tillagte forkøbsret bortfalder.

Fredningsbestemmelserne er herefter således:

§ 1. De fredede arealer skal bevares i deres nuværende tilstand, således at landskabets karakter af åbent, overvejende udyrket, lyngdækket og utilplantet område bevares.

§ 2. Det følger af § 1, at arealerne ikke må beplantes, og at der ikke må ske opdyrkning eller bearbejdning på anden måde af arealer, som ikke var opdyrkede den 18. august 1969, da rejsning af fredningssag med påstand herom blev offentlig bekendtgjort. De pr. nævnte dato som ager dyrkede arealer samt eng- og græsningsarealer er vist med særlige signaturer på kortet, der hører til overfredningsnævnets kendelse.

§ 3. På arealer, som ikke er opdyrket, må der ikke anvendes ukrudt- eller skadedyrbekæmpende midler, og fredningsmyndighederne har ret til på sådanne arealer - efter forhandling med ejerne og uden omkostninger for disse - at opretholde den ønskede naturtilstand, eventuelt ved afgræsning.

§ 4. Terrænformerne må ikke ændres ved afgravning eller opfyldning.

§ 5. Åens frie og naturlige løb må ikke ændres. Det skal dog være tilladt at befæste åbredden ved anbringelse af pæle og faskiner, ligesom grødeskæring og oprensning i henhold til gældende regulativer er tilladt.

§ 6. Det følger af § 1, at opførelse af ny bebyggelse (herunder drivhuse, boder, skure og lignende) ikke er tilladt, ligesom der ikke må anbringes master. Der må på arealerne heller ikke etableres pelsdyrfarme, fjerkræfarme, dambrug, dyreparker eller lignende eller anlægges motorbane, flyveplads eller skydebane, ligesom arealerne ikke må benyttes til camping, teltning, oplagsplads, bilophugningsplads, til henstilling af udrangerede redskaber eller til henkastning af affald.

§ 7. Der må ikke foretages hegning udover sædvanlige landbrugshegn.

§ 8. Der tillægges offentligheden ret til færdsel til fods samt til kortvarigt ophold på udyrkede arealer. Fredningsmyndighederne opsætter anvisnings-

skilte, der bl.a. kan indeholde forbud mod løsgående hunde, og er iøvrigt berettiget til at indrette toiletter og andet, som offentlighedens adgang til området gør ønskeligt.

Følgende særbestemmelser for enkelte ejendomme fastsættes:

Matr.nr. 11 Enderupskov:

Den på et udlejet areal af ejendommen værende sommerhytte skal fjernes ved lejemålets udløb den 1. januar 1983.

Matr.nr. 148 Enderupskov:

Fredningen er ikke til hinder for retablering af stemmeværk og sluse og vedligeholdelse af dæmningen mellem åen og den umiddelbart syd herfor liggende vandingskanal.

Den af staten overtagne del af matr.nr. 186 Enderupskov:

Jagtudøvelse på ejendommen er ikke tilladt.

Matr.nr. 242 Enderupskov:

Fredningen er ikke til hinder for, at der foretages beplantning indtil 35 m fra den på ejendommen værende bebyggelse, og at der foretages indhegning af et ca. 40 x 40 m stort område med den eksisterende bebyggelse liggende i midten. Hegningen må kun foretages med tråd i indtil 1 m højde.

Den ret til færdsel til fods på udyrkede arealer, som i de almindelige fredningsbestemmelser § 8 er tillagt offentligheden, skal ikke være gældende for den lovligt indhegnede del af ejendommen. Den ret til kortvarigt ophold på udyrkede arealer, som i de almindelige fredningsbestemmelser § 8 er tillagt offentligheden, skal kun gælde for den del af ejendommen, som er beliggende mellem åen og de over ejendommen førende hjulspor.

Overfredningsnævnet har kunnet tiltræde de erstatninger, som fredningsnævnet har tilkendt de ejere, der ikke har indbragt fredningsnævnets kendelse for overfredningsnævnet. Med ejeren af matr.nr. 11 Enderupskov er opnået enighed om en forhøjelse af erstatningen til 160.000 kr., og for matr.nr. 242 Enderupskov er erstatningen fastsat ved taksation til 10.000 kr. De samlede fredningserstatninger udgør herefter 291.250 kr. og er udbetalt.

H e r e f t e r b e s t e m m e s :

De af fredningsnævnet for Sønderjyllands amts nordlige fredningskreds den 7. januar og 8. april 1975 afsagte kendelser stadfæstes med de ovennævnte ændringer og således, at de ovenfor anførte fredningsbestemmelser hviler på de ved kendelserne fredede arealer, jfr. vedhæftede kort, nemlig

matr.nr. 53, 125, 148, 242 og 243 samt dele af matr.nr. 11, 54 og 186,


Enderupskov, Gram sogn,

matr.nr. 31o, Fole by og sogn, og

del af matr.nr. 21, Fæsted by, Sdr. Hygum sogn,

og at denne kendelse tjener som adkomst for staten ved miljøministeriet for den af fredningen omfattede del af matr.nr. 186, Enderup skov, Gram sogn.

P. O. V.



Bendt Andersen
overfredningsnævnets formand

FREDNINGSNÆVNET >

8/4-1975

U d s k r i f t
a f
forhandlingsprotokollen for fredningsnævnet
for Sønderjyllands amts nordlige fredningskreds.

-----ooOoo-----

År 1975, den 8. april afsagde fredningsnævnet for Sønderjyllands amts nordlige fredningskreds i sagen

j.nr. 98/1966: Begøring om fredning af et område
på begge sider af Fladså ved Sønder
Hygum

sålydende afsluttende

k e n d e l s e :

I henhold til nogle i tiden oktober 1966 - januar 1967 af det daværende fredningsnævn for Haderslev amtsrådsreds trufne beslutninger og en senere ved skrivelse af 17. januar 1968 fra Danmarks Naturfredningsforening fremsat supplerende anmodning rejste fredningsnævnet fredningssag for et område på begge sider af Fladså ved Sdr. Hygum som nærmere angivet på vedlagte kortbilag. Området består i hovedtræk af et afsnit af Fladså med tilstødende engarealer, nord herfor landbrugsarealer (for størstedelen "Lasbjerggaard") med et bakke drag og i det nordvestlige hjørne en tilgroet grusgrav og syd for åen et særpræget, lyngklædt klitlandskab (indlandsklitten).

I skrivelsen fra Danmarks Naturfredningsforening anførtes som begrundelse bl.a. hensynet til bevaring i uændret tilstand af det særprægede lyngklædte klitlandskab ("indlandsklitten"), der ligger syd for åen, og som er placeret i et meget varieret storlandskab med morænebakker, hedesletter og indlandsklitter. Foreningen henviste endvidere til, at området er af betydelig landskabelig værdi med vide udsigter over det smukke løb, og at området af overfredningsnævnet i en afgørelse af 30. januar 1967 (Ofn. 1892/66) om nægtelse af tilladelse til opførelse af 3 sommerhuse på indlandsklitten (matr.nr. 173, nu 11, Enderupskov) er blevet betegnet som fredningsværdigt.

I erklæring af 8. november 1967 har Københavns universitets geografiske Institut om området udtalt bl.a., at det ligger centralt i et meget varieret storlandskab med gamle og yngre morænebakker, hedesletter, gamle klitter og nutidige ådale. Den store variation gentages i jordens bonitet, hvorved jordbrugsmønstret bliver rigt og alsidigt. I dag vil det være rimeligt, om man kunne holde så meget af området som muligt fri for bebyggelse og beplantning, således at man klart kan overskue de mange geomorfologiske elementers møde.

Fredningspåstanden går i hovedtræk ud på, at om-

rådet skal henligge, respektive benyttes og dyrkes, som hidtil med uændrede terrænformer, og at der skal gives offentligheden en begrænset adgang til færdsel til fods og til at tage ophold på bakkedraget nord for Fladså (matr. nr. 11, 16 og 257). Fredningspåstanden er senere suppleret med en bestemmelse om, at almenheden skal have adgang til at færdes til fods på arealerne syd for åen, bortset fra størstedelen af den der liggende sommerhusgrund (matr.nr. 242 Enderupskov), og at den ovennævnte tilgroede i det væsentlige ubenyttede grusgrav på matr.nr. 16 Fæsted, Sdr. Hygum, indrettes til opholdsareal med parkeringsmuligheder for eendags-turister. Der har endvidere været fremsat forslag om særskilt fredning indeholdende pligt til bevarelse af et gammelt kanalsystem, der endnu anvendes til overrisling af engarealer på åens nordside.

Bekendtgørelse om den rejste fredningssag blev indrykket i Statstidende og dagbladet "Vestkysten" den 9. februar 1967 og 18. august 1969, i dagbladet "Jydske Tidende" den 9. februar 1967 og i dagbladet "Der Nordschleswiger" den 10. februar 1967.

Nævnet har besigtiget området og behandlet sagen i en række møder, og der har bl.a. været afholdt et møde, hvortil samtlige ejere og panthavere samt de interesserede myndigheder var behørigt tilvarslet ved direkte meddelelse, og hvortil endvidere alle interesserede var indkaldt ved offentlig bekendtgørelse i Statstidende og et lokalt blad.

Det bemærkes, at de arealer, der omfattes af fredningssagen, er beliggende i landzone.

Den rejste fredningssag omfatter følgende arealer :

	Matr.nr.	Ejerlav/sogn.	Kommune.	Areal (ha.)	Ejër...
1.	16	Fæsted		13,53	Lmd. Andrea
		Sønder Hygum	Rødding		Hansen.
2.	27	Fæsted		1,17	Gdr. Hans
	176	Sønder Hygum	Rødding.	0,23	Kudsk.
	257			7,17	
	54	Enderupskov		9,57	-
	243	Gram	Gram	0,27	-
3.	11	Fæsted		46,87	Overlæge
		Sønder Hygum	Rødding		Jørgen
	125	Enderupskov	Gram	3,17	Balslev Jør-
		Gram			-gensen.

	Matr.nr.	Ejerlav/sogn.	Kommune.	Areal(ha.)	Ejer.
4.	88	Fæsted		1,02	Rødning
		Sønder Hygum	Rødning		kommune.
5.	31	Fæsted		4,60	Lmd. Emil
		Sønder Hygum	Rødning		Ebsen.
	288			3,15	
6.	21	Fæsted		4,38	Anne M. og
		Sønder Hygum	Rødning		Frode Skrive
	139			5,03	Kristiansen.
7.	13	Fæsted	Rødning	7,28	Fru Signe
		Sønder Hygum			Førby.
8.	138	Fæsted	Rødning	0,14	Lmd. Laurids
		Sønder Hygum			Fogtmann.
9.	44	Fæsted	Rødning	4,28	Lmd. Robert
		Sønder Hygum			og Thomas
10.	20	Fæsted			Frandsen.
		Sønder Hygum	Rødning	6,44	Lmd. Jakob
					Kloppenborg.
11.	7	Fæsted		8,01	Lmd. Svend
		Sønder Hygum	Rødning		Aa. Sørensen.
12.	2	Fæsted		1,61	Lmd. Thorvald
		Sønder Hygum	Rødning		Christensen.
	95	Fole	Gram	1,43	
		Fole			
13.	63	Fæsted		0,72	Lmd. Robert
		Sønder Hygum	Rødning		Frandsen.
	266	Fole	Gram	2,11	
		Fole			
	232	Enderupskov	Gram	1,00	
		Gram			
14.	6	Fole	Gram	1,76	Landmand
		Fole			Jes Skovby.
15.	111	Fole	Gram	3,08	Lmd. Peter
		Fole			Bladt
16.	310	Fole	Gram	1,99	Lmd. Mathias
		Fole			Skov.
17.	11	Enderupskov	Gram	46,73	Lmd. Karl W.
		Gram			Lind Moldt.
18.	242	Enderupskov	Gram	4,91	frk. Inge
		Gram			Nissen.
19.	186	Enderupskov	Gram	38,15	A/S København
		Gram			Plantageselsk.

Matr.nr.	Ejerlav/sogn.	Kommune.	Areal (ha.)	Ejer.
20. 148	Enderupskov Gram	Gram	0,83	Gram og Ny- bøl Godser.A/S
21. 53	Enderupskov Gram	Gram	0,13	Lmd. Aage Poulsen.

ialt 230,76 ha.

Sønderjyllands amtsråd har erklæret, at det finder de gældende bestemmelser i § 43, stk. 2, i lov om naturfredning tilstrækkelige til beskyttelse mod indgreb ved amtsvandløbet Gramå eller Fladså, hvorfor denne del af fredningspåstanden bør bortfalde, men at amtsrådet ikke iøvrigt vil modsætte sig fredning.

Gram og Rødding kommuner har anbefalet fredning.

Af grundejerne har ejeren af sommerhusgrunden, matr.nr. 242 Enderupskov, protesteret stærkt imod den foreslåede fredning, særlig imod at der tillægges offentligheden ret til færdsel og ophold på den del af grunden, der ligger nærmest åløbet.

Der er endvidere fremkommet protest imod en status-quo-fredning af åløbet fra ejere af engarealer ned mod åen ovenfor den strækning af åløbet, der er omfattet af fredningsbegæringen. De pågældende lodsejere, der sammen med de bredejere der omfattes af fredningssagen, hører under Role-Harreby engvandingsselskab, har henvist til, at en bestemmelse om, at åløbet ikke må ændres, vil hindre dispositioner, herunder særlig regulering af åen, der kan være påkrævet bl.a. til nødvendig afvanding af engarealerne også ovenfor fredningsområdet.

Nævnets medlemmer er enige om, at arealerne syd for åen opfylder naturfredningslovens betingelser for at være fredningsværdige, og at vægtige grunde taler for gennem fredning at sikre arealernes uændrede tilstand og almenhedens adgang til disse.

For så vidt angår arealerne nord for åen finder nævnet ikke, at der er tilstrækkelig grund til fredning. Denne del af området må anses at være af sekundær betydning i forhold til det afgørende fredningsobjekt, indlandsklitten, og nævnet finder, at den beskyttelse dette landbrugsområde nu er undergivet efter by- og landzonelovens bestemmelser og den strenge

formulering af naturfredningslovens § 47 a er tilstrækkelig. Til det anførte kommer, at der ved fredningen af indlandsklit-ten og engarealerne syd for åen er åbnet opholds- og færdselsarealer for offentligheden af en sådan størrelse og kvalitet og med så god en placering langs den offentlige vej, at der næppe er behov for også at åbne adgang for offentligheden til den mere afsides liggende grusgrav og det nævnte bakkedrag på Lasbjerggaards jorder.

Under fredningssagens behandling har der på foranledning bl.a. af fredningsplanudvalget for Sønderjyllands amt været ført forhandlinger med ejeren af matr.nr. 186 Enderupskov, A/S Københavns Plantageselskab, og matr.nr. 11 sammesteds, landmand Karl Wilhelm Lind Moldt, om overdragelse til staten af den del af de nævnte matrikelnumre, som er omfattet af fredningssagen, enten ved sædvanligt skøde eller ved en med ejerens indforståelse herom optaget bestemmelse i fredningskendelsen. Forhandlingerne herom har for så vidt angår gårdejer Moldt ikke ført til den fornødne enighed.

Der er derimod opnået enighed mellem A/S Københavns Plantageselskab og nævnet om, at ca. 34,28 ha. af den del af matr.nr. 186 Enderupskov, der er inddraget under fredningssagen, ved fredningskendelse kan overtages af staten på nærmere aftalte vilkår, således at resten af A/S's ejendom udgår af fredningssagen. Kendelse om fredning og statens overtagelse af den nævnte del af Plantageselskabets ejendom er afsagt den 7. januar 1975.

Efter at have forhandlet med de enkelte ejere om den nærmere udformning af fredningsbestemmelserne har nævnet derefter besluttet, at arealerne syd for åen bør undergives følgende fredningsbestemmelser :

Matr.nr. 242 Enderupskov, ejendom med sommerhus tilhørende Inge Nissen.

Arealet skal henligge uændret i sin nuværende tilstand, herunder med nuværende vegetation, der særlig består af lyng.

Arealet må ikke tilplantes, bortset fra indenfor en afstand af 35 meter fra huset.

Arealet må ikke bearbejdes, f.eks. med gravning, pløjning eller på anden måde.

Ferrænformerne må ikke ændres ved planering, afgravning, opfyldning eller på anden måde.

Pæstecider (kemisk ukrudtsbekæmpelse) må ikke anvendes.

Åens frie og naturlige løb ma ikke ændres eller reguleres, og der ma således bl.a. ikke foretages afgravning eller opfyldning ved bredderne og uddybning af åløbet. Grødeskæring og oprensning i henhold til gældende regulativer m.v. samt sædvanlig uskadelig befæstelse af åbredden ved anbringelse af pæle og faskiner på steder, hvor strømmen undergraver bredden, skal dog være tilladt.

Det offentlige skal have ret til uden udgift for ejeren at foretage det nødvendige til bevarelse af arealets naturtilstand, herunder fjernelse af selvsåede buske og træer.

Færdsel med køretøjer må kun ske ad sporene fra kommunevejen til huset og ad hjulsporene i den nordlige del af ejendommen, for sidstnævntes vedkommende kun i det omfang, der haves ret til sådan færdsel, f.eks. ved hævd eller på andet grundlag, f. eks. til driften af englodder og til vedligeholdelse af de mod øst liggende øvrige fredede arealer.

Yderligere bebyggelse må ikke ske, bortset fra en mindre tilbygning samt opførelse i umiddelbar nærhed af huset af garage eller carport. Sådant byggeri må kun ske i overensstemmelse med tegninger, der forud for byggeriet er godkendt af fredningsnævnet for Sønderjyllands amts nordlige fredningskreds med nensyn til placering, dimensioner, materialer og farver.

På arealet ma ikke anbringes master eller andre skæmmende indretninger og affald, og det må ikke bruges som oplagsplads. Motorkøretøjer må kun henstilles ved huset, og kun køretøjer, der tilhører ejeren og personer, der har ærinde i huset.

Der gives offentligheden ret til adgang til færdsel til fods ad de eksisterende hjulspor i ejendommens nordlige del, som angivet på vedhæftede kort, og til færdsel til fods og til at tage kortvarigt ophold på den del af ejendommen, der ligger mellem hjulsporene og åen. Det offentlige sørger for renholdelse af den del af ejerens areal, hvortil der gives offentligheden adgang.

Ejendommen må kun indhegnes på den del, der ligger syd for hjulsporene, og hegnet må kun bestå af træstolper med 2 glatte tråde eller stormasket vildthejn i en højde af indtil 1 meter.

Det offentlige tillægges forkøbsret til ejendommen, såfremt ejeren ønsker at sælge ejendommen til andre end ægtefælle og børn.

Øvrige klitarealer.

Arealerne skal henligge uændret i deres nuværende tilstand og med den nuværende vegetation, der særlig består af lyng.

Arealerne må ikke tilplantes med buske, træer eller andet. Pæstecider (kemisk ukrudtsbekæmpelse) må ikke anvendes. Terrænformerne må ikke ændres ved planering, afgravning, opfyldning eller på anden måde.

Åens frie og naturlige løb må ikke ændres eller reguleres, og der må således bl.a. ikke foretages afgravning eller opfyldning ved bredderne og uddybning af åløbet. Grødeskæring og oprensning i henhold til gældende regulativer m.v., sædvanlig uskadelig befæstelse af åbredden ved anbringelse af pæle og faskiner på steder, hvor strømmen undergraver bredden samt reetablering af bestående stemmeværk og sluse skal dog være tilladt.

Bebyggelse skal ikke være tilladt.

Kontrakten vedrørende viceskoleinspektør Axel Nygaard Hansens sommerhytte på lejet grund, del af matr.nr. 11 Enderupskov, Gram sogn, der udløber 1. januar 1983, må ikke fornyes, og huset skal fjernes ved lejemålets udløb.

På arealerne må heller ikke anbringes boder, skure, master eller andre skæmmende indretninger, samt motorkøretøjer, beboelsesvogne, campingvogne og telte. Motorkøretøjer må dog parkeres på dertil indrettede særlige parkeringspladser, men kun for midlertidigt besøg uden overnatning. Sådanne parkeringspladser kan indrettes efter forud indhentet godkendelse fra nævnet.

Arealerne må ikke benyttes til henkastning af affald eller til oplagsplads, herunder til anbringelse af roekuler, halmstakke, redskaber og lignende.

Arealerne må ikke bearbejdes, f.eks. ved gravning, pløjning eller på anden måde.

Der må ikke uden fredningsmyndighedernes tilladelse anlægges veje over arealerne.

Færdsel med køretøjer må ikke finde sted, bortset fra parkering på dertil indrettede parkeringspladser og kørsel ad de eksisterende hjulspor i det omfang, der haves ret til sådan færdsel, f.eks. ved hævd eller på andet grundlag, til og fra englodder til driften af disse lodder, og endelig nødvendig arbejdskørsel til arealernes vedligeholdelse.

Der gives offentligheden ret til færdsel til fods samt til at tage kortvarigt ophold på arealerne.

Det offentlige kan - uden udgift for ejeren - foretage de nødvendige skridt til bevarelse af arealernes nuværende naturtilstand, f.eks. til vedligeholdelse af lyngbevoksningen og til fjernelse af selvsåede buske og træer.

En beplantning af fyr på matr.nr. 54 Enderupskov fjernes ved det offentliges foranstaltning i 1995.

Lodsejernes jagt og fiskerirettigheder skal respekteres.

Øvrige arealer (eng og lignende).

Bebyggelse skal ikke være tilladt.

Opstilling af boder, skure, master eller andre skæmmende indretninger, samt henstilling af biler, campingvogne og telte må ikke finde sted.

Arealerne må kun benyttes som hidtil til græsning og andre (skiftende) sædvanlige afgrøder.

Arealernes terrænformer må ikke ændres ved planering, opgravning, opfyldning eller på anden måde.

Retablering af bestående vandingsanlæg er dog tilladt.

Åens frie og naturlige løb må ikke ændres eller reguleres, og der må således bl.a. ikke foretages opgravning eller opfyldning ved bredderne og uddybning af åløbet. Grødeskæring og oprensning i henhold til gældende regulativer m.v., sædvanlig uskadelig befæstelse af åbredden ved anbringelse af pæle og faskiner på steder, hvor strømmen undergraver bredden samt retablering af bestående stemmeværk og sluse skal dog være tilladt. Endvidere skal det være tilladt at vedligeholde dæmningen mellem Fladså og den umiddelbart syd herfor liggende afvandingskanal, som i øjeblikket ikke anvendes.

Arealerne må ikke benyttes til henkastning af affald.

Der gives offentligheden ret til færdsel til fods på engarealerne, når de ikke er indnegnede.

Det offentlige kan - uden udgift for ejerne - foretage de nødvendige skridt til bevarelse af arealernes nuværende tilstand ved fjernelse af nye selvsåede træer og buske.

Lodsejernes jagt- og fiskerirettigheder skal respekteres.

Fredningen omfatter herefter følgende ejendomme :

Løbe- nummer	Matr. nr.	Eje	Areal	Art	Hel omfattet af naturfredningslovens § 47 a.	Heraf omfattet af naturfredningslovens § 47, stk. 1, nr. 1.
I (18)	242 Enderupskov Gram sogn	Inge Nissen	4,91 ha.	lyngbevokset klit	3,55 ha.	
II (17)	del af 11 Enderupskov Gram sogn	Karl W.L. Moldt	36,73 ha. 6,29 - 3,40 - 0,31 - <u>46,73 ha.</u>	lyngbevokset klit skov ager eng	12,70 ha.	6,44 ha.
III (16)	310 Fole Fole sogn.	Mathias Skov	1,99 ha.	vedvarende græs- ningsareal	1,99 ha.	
IV (20)	148 Enderupskov Gram sogn	Gram og Nybøl Godser A/S	0,83 ha.	udyrket (vandings- kanal med æmning og stemneværk med sluse).	0,70 ha.	
V (6)	del af 21 Fæsted, Sdr. Hygum sogn	Anne Margrethe og Frode Skriver Kristiansen	2,07 ha.	eng	ca. 2,00 ha.	
VI (3)	125 Enderupskov Gram sogn	Jørgen Balslev Jørgensen	3,17 ha.	eng	3,17 ha.	
VII (2)	del af 54 Enderupskov Gram sogn	Hans Kudsk	3,35 ha. 5,59 - 0,18 - 0,45 - <u>9,57 ha.</u> 0,27 ha.	ager eng skov klit klit	7,62 ha.	1,26 ha. 0,27 ha.
VIII (21)	53 Enderupskov Gram sogn	Aage Poulsen	0,13 ha.	klit		0,13 ha.

Erstatningerne.

1. Matr.nr. 242 Enderupskov,
(18)ejeren, den umyndige Inge Nissen ved værgerne, pensioneret kriminaloverbetjent Th. Nissen og ægtefælle, har fremsat følgende erstatningskrav :

Erstatning for offentlighedens adgang til færdsel og ophold på den del af matr.nr. 242 Enderupskov, der vender ned mod åen	125.000,00 kr.
Forbud mod tilplantning og anden dyrkning	25.000,00 -
Forbud mod opførelse af yderligere et sommerhus på arealet	50.000,00 -
Afskæring af fri rådighed over arealet under fredningssagens behandling	<u>25.000,00 -</u>
	ialt 250.000,00 kr.

Ejeren har med hensyn til beløbenes størrelse supplerende henvist til, at beskatningen vil reducere beløbene til mindre end halvdelen.

Endvidere har ejeren nedlagt påstand om, at det offentlige vederlagsfrit opsætter og vedligeholder hegn af træstolper og stormasket vildtnegn omkring den del af arealet, hvortil offentligheden ikke har adgang.

Nævnet finder, at den pålagte fredningsbestemmelse om offentlighedens adgang til den del af ejendommen, som ligger nærmest åen, gør et væsentlig indgreb i den særlige værdi, som denne sommerhusejendom har ved sin beliggenhed ned til åen, der dog modificeres ved at begrænset færdsel ad de nævnte hjulspor altid har skullet respekteres. Under hensyn til de begrænsninger, der følger af reglerne i naturfredningslovens § 47 a og i by- og landzonenloven og til arealets størrelse og karakter, finder nævnet derimod ikke, at forbudet mod tilplantning (ud over det tilladte) og anden dyrkning og mod yderligere byggeri (ud over den tilladte udvidelse) vil medføre en væsentlig værdiforringelse af ejendommen, og det samme gælder efter nævnets mening de øvrige ved fredningen pålagte rådighedsindskrænkninger. Ved fastsættelsen af erstatningens størrelse findes det derhos at måtte tages i betragtning, at der ved fredningens gennemførelse sker en sikring af naturværdierne rundt om ejendommen, og at dette må antages at forøge ejendommens værdi.

Under hensyn til det anførte findes erstatningen alt taget i betragtning at burde fastsættes til 20.000 kr.

Påstanden om, at det offentlige skal opsætte og vedligeholde hegn, finder nævnet ikke, at der er grundlag for at tage til følge.

11. Del af matr.nr. 11 Enderupskov,

(17) ejeren, gårdejer Karl W.L. Moldt, har påstået sig tilkendt i erstatning for værdiforringelsen 200.000 kr., og han har herved bl.a. henvist til, at han kort før fredningssagens rejsning havde "fået tilladelse til at opføre 3-4 huse", som han "frivillig gav afkald på mod en rimelig erstatning, som fredningsnævnet havde lovet mig, og som vi stadigvæk regner med, er en aftale". Ejeren har endvidere henvist til, at der nu er indført kapitalvindingskat, at jordpriserne har været stigende, og at grundskylden har været stigende og medfører stigende udgifter.

Vedrørende gårdejer Moldts efter salget i 1963 af matr.nr. 242 (Inge Nissen) påbegyndte og senere standsede forhandlinger om salg af yderligere parceller af indlandsklitten har det daværende fredningsnævnet givet en redegørelse i erklæring af 17. november 1966 til overfredningsnævnet. I erklæringen hedder det bl.a. :

" ... I skrivelse af 7. marts 1965 ansøgte oberstløjtnant T. Helgesen, Ruglesangsvej 3, Birkerød, sergent M. Hynkemejer og major A. Hynkemejer, Du Platsgade 1, Sønderborg, Gram sogneråd om tilladelse til at opføre et sommerhus hver i området, idet de oplyste, at de af ejeren, gårdejer Carl Wilhelm Moldt, havde købt henholdsvis 4, 3 og 3 ha. I et i nævnet afholdt møde den 30. juni 1966 på åstedet tilførtes der nævnets protokol bl.a. følgende : Det vedtoges, at besvare amtsrådets henvendelse derhen, at nævnet kan tiltræde, at byggetilladelse meddeles på vilkår ... Amtsrådet tillod herefter i skrivelse af 28. juli 1966 den ansøgte sommerhusbebyggelse på nærmere i skrivelsen anførte vilkår . Efter at nævnet af fredningsplanudvalgets sekretær var blevet gjort opmærksom på, at også andre var blevet interesserede i at erhverve sommerhusgrunde i området, samt at gårdejer Moldt fremfor at sælge yderligere arealer ville fore-

trække at få området fredet mod en passende erstatning, har nævnet nu i fredningssag nr. 98/1966 behandlet spørgsmålet om rejsning af fredningssag på områderne omkring Fladså i den vestligste del af Gram sogn. Da gårdejer Moldt, der ejer den østligste del af indlandsklitområdet, er positivt indstillet overfor fredning, og da der endnu ikke har vist sig interesse for sommerhusbyggeri i den vestligste del af dette område, har nævnet fundet det mest hensigtsmæssigt at lade spørgsmålet om udstedelse af bekendtgørelse i medfør af fredningslovens § 10 bero på afgørelse med hensyn til placeringen af de 3 huse. Den 2. november 1966 afholdt nævnet møde i denne sag, idet der bl.a. tilførtes protokollen følgende : " Formanden og det sognerådsvalgte medlem af nævnet var enige om at udtale, at de fandt det fredningsmæssigt uheldigt, at husene blev anbragt midt i indlandsklitområdet. De var enige om med hjemmel i fredningslovens § 22 stk. 1 at udtale, at husene vil være at anbringe så sydligt på arealerne, som hensynet til afstandsbestemmelsen til skel tillader det. Major Hynkemejer udtalte på egne og de andre andrageres vegne, at han påanker denne afgørelse til overfredningsnævnet " "

I en udskrift af nævnets forhandlingsprotokol for den 11. oktober 1966 vedrørende nævnets foran nævnte overvejelse om rejsning af fredningssag findes endvidere bl.a. følgende oplysninger :

" Gårdejer Moldt oplyser, at han i henhold til lejekontrakt af 18. april 1964 fra den 1. januar 1963 at regne på det omhandlede indlandsklitområde har givet viceskolleinsketør Axel Nygård Hansen, Rødding, tilladelse til at anbringe et sommerhus på arealet. Denne har herefter anbragt et gammelt "råddent" sommerhus på dette på en af fredningsnævnet anvist plads (se fredningssag nr. 39/63). Han vil ikke forny lejemålet og vil forsøge at få det bragt til ophør snarest. Lejen andrager 200 kr. årligt. Han har videre været i forhandling med major A. Hynkemejer, Sønderborg, på egne

vegne og på vegne 2 andre interesserede om salg af sommerhusarealer til disse indenfor samme område. En pris af 3.000 kr. pr. ha. har været på tale, og det drejede sig ialt om ca. 10 ha. Der er ikke truffet endelig aftale om salg af bestemte områder, og gårdejer Moldt anser forudsætningerne for et eventuelt salg for bristet, efter at Haderslev amtsråd har udtalt, at der ikke vil blive tilladt yderligere bebyggelse i området. Han erklærer sig nu mere interesseret i, at arealet fredes mod en rimelig erstatning, således at han nægter at sælge jord til andre end til kriminaloverbetjent Terkel Nissen, til hvem han har solgt 5 ha. af arealet for en købesum af 5.000 kr. (art.nr. 242). Prisen blev sat til et særlig lavt beløb, idet Nissen er hans søsters svoger."

I overfredningsnævnets skrivelse af 30. januar 1967 (Ofn. 1892/66) til major A. Hynkemejer om afgørelse af ankesagen meddeltes bl.a., at overfredningsnævnet efter det foreliggende betragtede spørgsmålet om placering af husene i overensstemmelse med fredningsnævnets afgørelse for bortfaldet, og det meddeltes samtidig, at overfredningsnævnet havde besluttet ikke at tillade opførelsen af de omhandlede 3 sommerhuse, idet nævnet måtte anse det for landskabelig overordentlig uheldigt, at der opføres yderligere sommerhuse i det omhandlede, fredningsværdige område.

Efter det således foreliggende findes det at måtte lægges til grund, at gårdejer Moldt i 1966-67 havde mulighed for salg af 3 parceller, og at forhandlingerne mellem ham og fredningsnævnet herom og om opgivelse af de planlagte salg har haft et sådant indhold, at han med rette har haft forventning om en på denne baggrund rimelig erstatning. Udover disse særlige omstændigheder findes der ved erstatningens fastsættelse at måtte lægges vægt på, at den ved fredningen fastsatte ret for offentligheden til færdsel til fods og ophold på arealet, uanset reglen i naturfredningslovens § 56, må anses at medføre en ikke uvæsentlig værdiforringelse. Samtidig må det imidlertid tages i betragtning, at fredningen ikke gør indgreb i ejerens fiske- og jagtrettigheder, som det pågældende sted er af betydelig økonomisk betydning.

På det således foreliggende grundlag, og idet der også i relation til betydningen af det undladte salg af 3 parceller findes at burde tages noget hensyn til den siden 1966/67 stedfundne prisstigning på sommerhusgrunde, fastsætter nævnet den ejeren tilkommende erstatning til 125.000 kr.

IV. Matr.nr. 148 Enderupskov, Gram sogn,

(20) Gram og Nybøl Godser A/S har frafaldet krav om erstatning under forudsætning af, at der som angivet i fredningsbestemmelserne reserveres ret til retablering af bestående stemmeværk og sluse, der tilhører aktieselskabet.

III og V - VIII. (16 og 6,3,2 og 21)

Ejerne har fremsat følgende erstatningskrav :

III. Mathias Skov, matr.nr. 310 Fole, 1,99 ha.

(16) vedvarende græsareal ikke angivet beløb

V. Frode og Anne Margrethe Skriver

(6) Kristiansen, matr.nr. 21 Fæsted, 2,07 ha. eng, 5.000 kr. pr. tdr. land, d.v.s. ca. 20.000 kr.

VI. Jørgen Balslev Jørgensen, matr.nr.

(3) 125 Enderupskov, 3,17 ha. eng, 10.000 kr. pr. ha. 31.700 kr.

VII. Hans Kudsk, del af matr.nr. 54

(2) Enderupskov, bestående af 3,35 ha. ager, 5,59 ha. eng, 0,18 ha. skov og 0,45 ha. klit, ialt 9,59 ha., 10.000 kr. pr. ha. 95.900 kr.

VIII. Aage Poulsen, matr.nr. 53 Enderup-

(21) skov, 0,13 ha. klit 4.000 kr.

De herunder hørende arealer er enten helt eller i det væsentlige omfattet af reglerne i naturfredningslovens § 47 stk. 1 nr. 1 og/eller § 47 a. Fredningsbestemmelserne for disse arealer, der i alt væsentlig består af eng og ager, vil herefter kun medføre en meget begrænset forøgelse af de allerede eksisterende indskrænkninger i ejernes rådighedsret. Under hensyn hertil og til arealernes størrelse fastsættes erstatningsbeløbene til

III.(16) Matr.nr. 310 Fole 2.000 kr.

V.(6) - - 21 Fæsted 2.000 -

VI.(3) - - 125 Enderupskov 3.000 -

VII.(2) Del af matr.nr. 54 Enderupskov og matr.nr. 243 Enderupskov 10.000 -

VIII.(21) Matr.nr. 53 Enderupskov 250 -

Da fredningsservitutterne ikke skønnes at betyde en væsentlig forringelse af pantesikkerheden, vil erstatningsbeløbene være at udbetale til ejerne.

Erstatningsbeløbene forrentes fra datoen for afsigelsen af denne kendelse til betaling sker med en årlig rente, der er 1% højere end den af Danmarks Nationalbanks fastsatte diskonto, der var gældende på den nævnte dato.

Erstatningerne med tillæg af renter vil være at udrede med $\frac{3}{4}$ af statskassen og $\frac{1}{4}$ af amtsfonden for Sønderjyllands amt.

Kendelsen vil i medfør af dagældende naturfredningslovs § 19, stk. 3, være at forelægge for overfredningsnævnet, men denne forelæggelse medfører ingen ankebehandling.

Ønsker derfor en lodsejer eller anden ankeberettiget kendelsen ændret, må dette ske ved anke til overfredningsnævnet, Nyropsgade 22, 1602 København V.

Ankefristen er 4 uger regnet fra forkyndelsen af kendelsen.

Denne kendelse vil være at tinglyse på de under I - VIII nævnte matrikelnumre med pantaleret for fredningsnævnet for Sønderjyllands amts nordlige fredningskreds og med prioritet forud for al pantegæld og andre rettigheder af privatretlig oprindelse.

T h i b e s t e m m e s :

Matrikelnumrene 53, 54 (delvis), 125, 148, ~~186~~ (delvis), 242 og 243 Enderupskov, Gram sogn, 310 Fole, Fole sogn, og 21 Fæsted, Sønder Hygum sogn, fredes som ovenfor bestemt.

I erstatning tilkendes

Inge Nissen ved værgerne Therkel Nissen og fru Grethe Nissen (I, 18)	20.000 kr.
Gårdejer Karl W.L. Moldt (II, 17)	125.000 -
Gårdejer Mathias Skov (III, 16)	2.000 -
Gårdejer Frode Skriver Kristiansen og fru Anne Margrethe (V, 6)	2.000 -
Overlæge Jørgen Balslev Jørgensen (VI, 3)	3.000 -
Gårdejer Hans Kudsk (VII, 2)	10.000 -
Gårdejer Aage Poulsen (VIII, 21)	250 -,

hvilke beløb forrentes og udredes som ovenfor bestemt.

Det den umyndige Inge Nissen tilkommende beløb vil være at indbetale til overformynderiet.

For så vidt angår de nord for Fladså liggende arealer
tages fredningsbegæringen ikke til følge.

H. Ladefoged.

N. Aa. Madsen.

Rich. Roed.

E. Stamm.



FREDNINGSPLANUDVALGET FOR SØNDERJYLLANDS AMT

Amtshuset, 6200 Åbenrå

Udfærdiget april 1975

Kortbilag til fredningsnævnets afsluttende kendelse af 8. april 1975

i sag nr. 98/1966 om fredning af områder ved Fladså ved Sønder Hygum.


Signaturer:



Grænse for område, der omfattes af fredningsbegæring

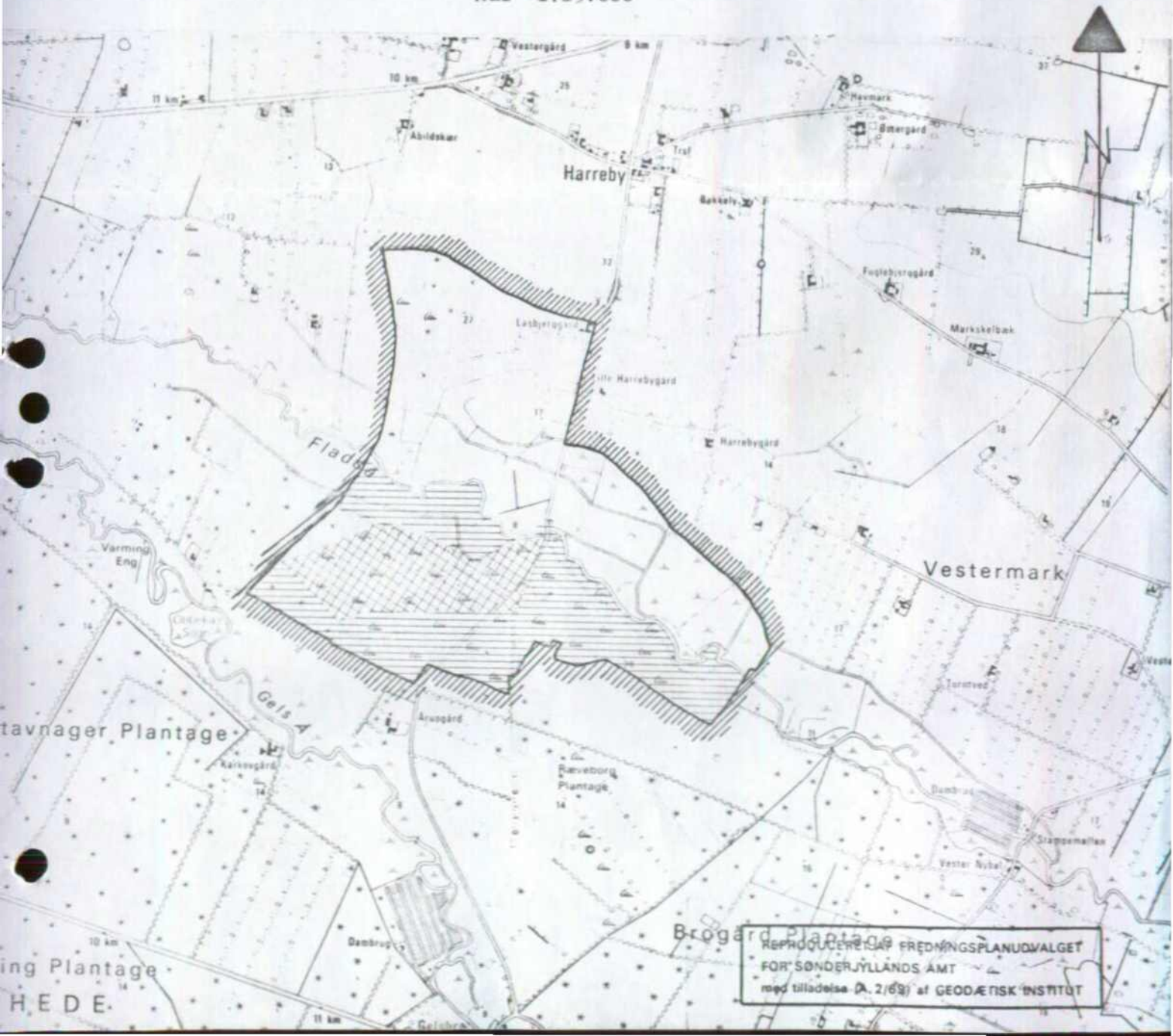


Område, der er fredet og overtaget af staten i henhold til fredningsnævnets kendelse af 7. januar 1975.



Område, der fredes i henhold til fredningsnævnets kendelse af 8. april 1975.

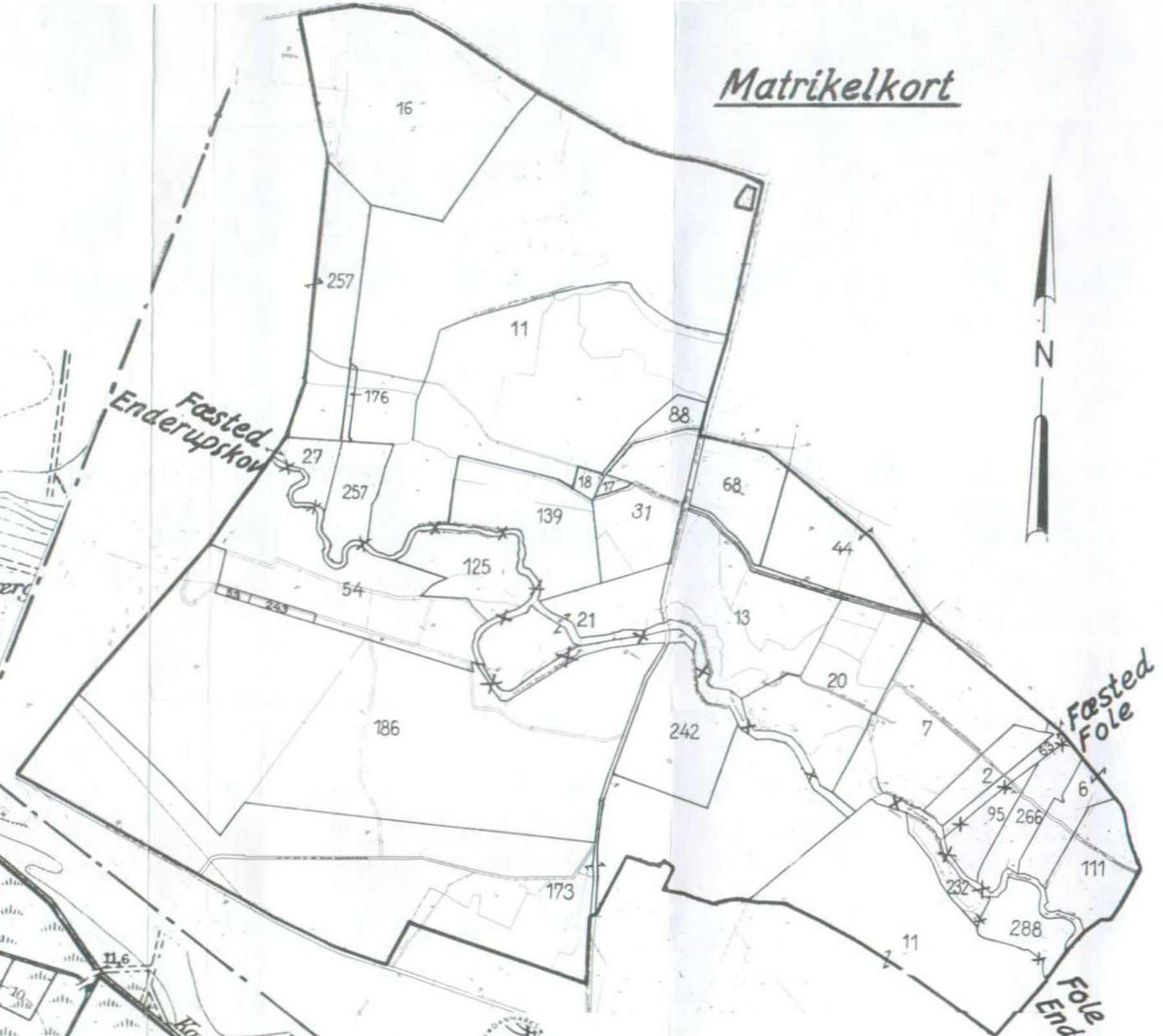
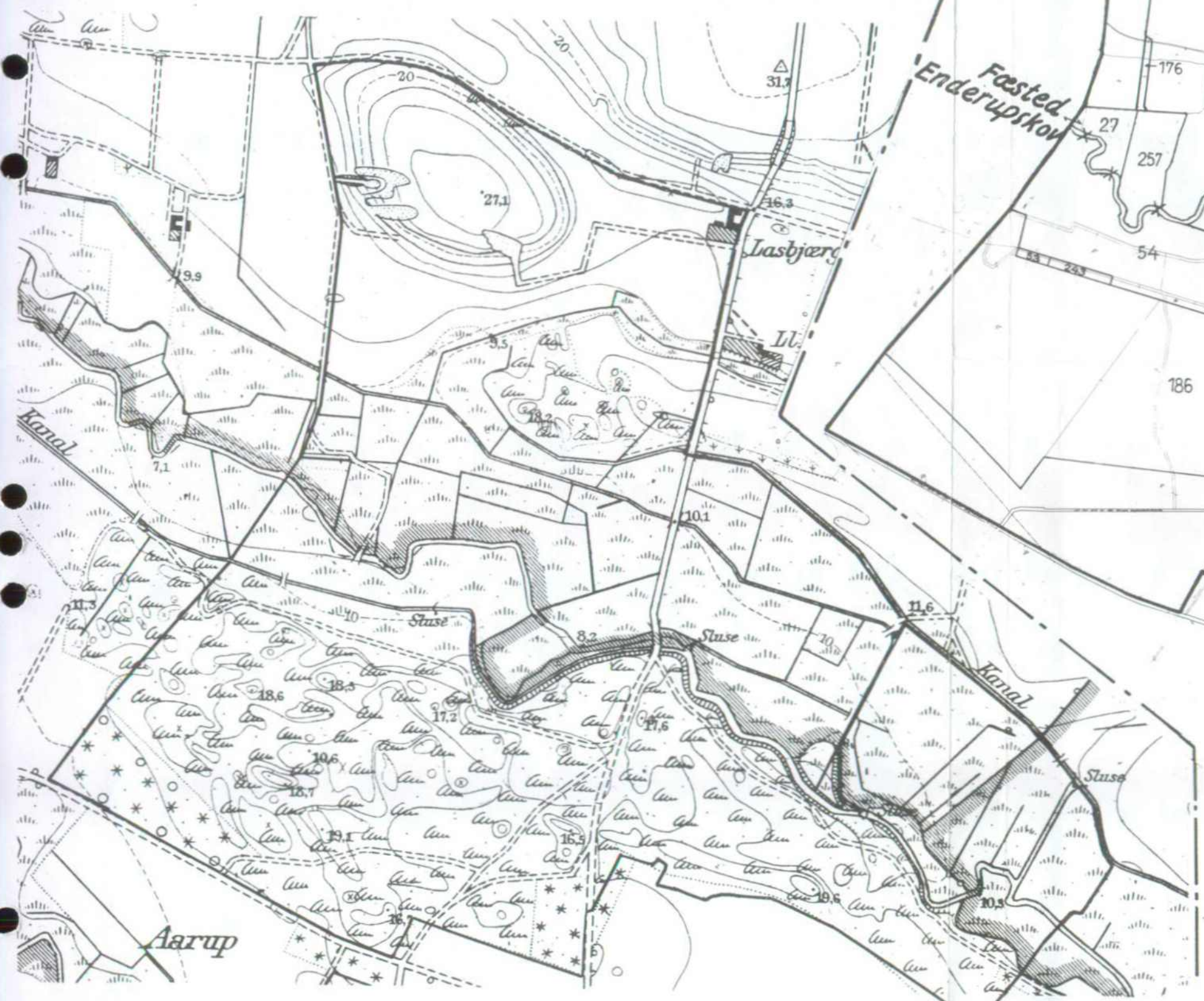
Mål 1:25.000



KORT>

Matrikelkort

Overigtskort i ca. 1:10 000

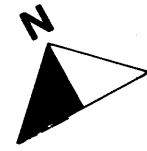


Kort over arealer af
Hygum og Gram sogne,
Haderslev amt.

— Signatur for fredningens begrænsning

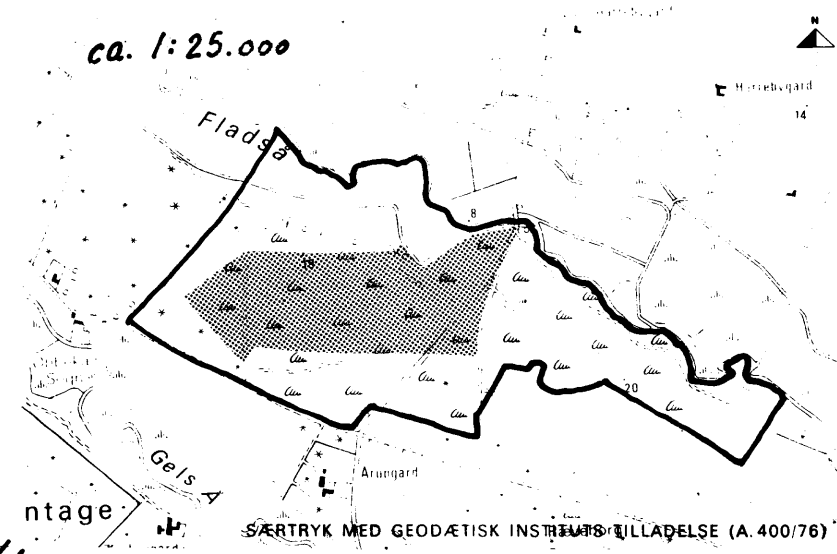
Målestok ca. 1:10000





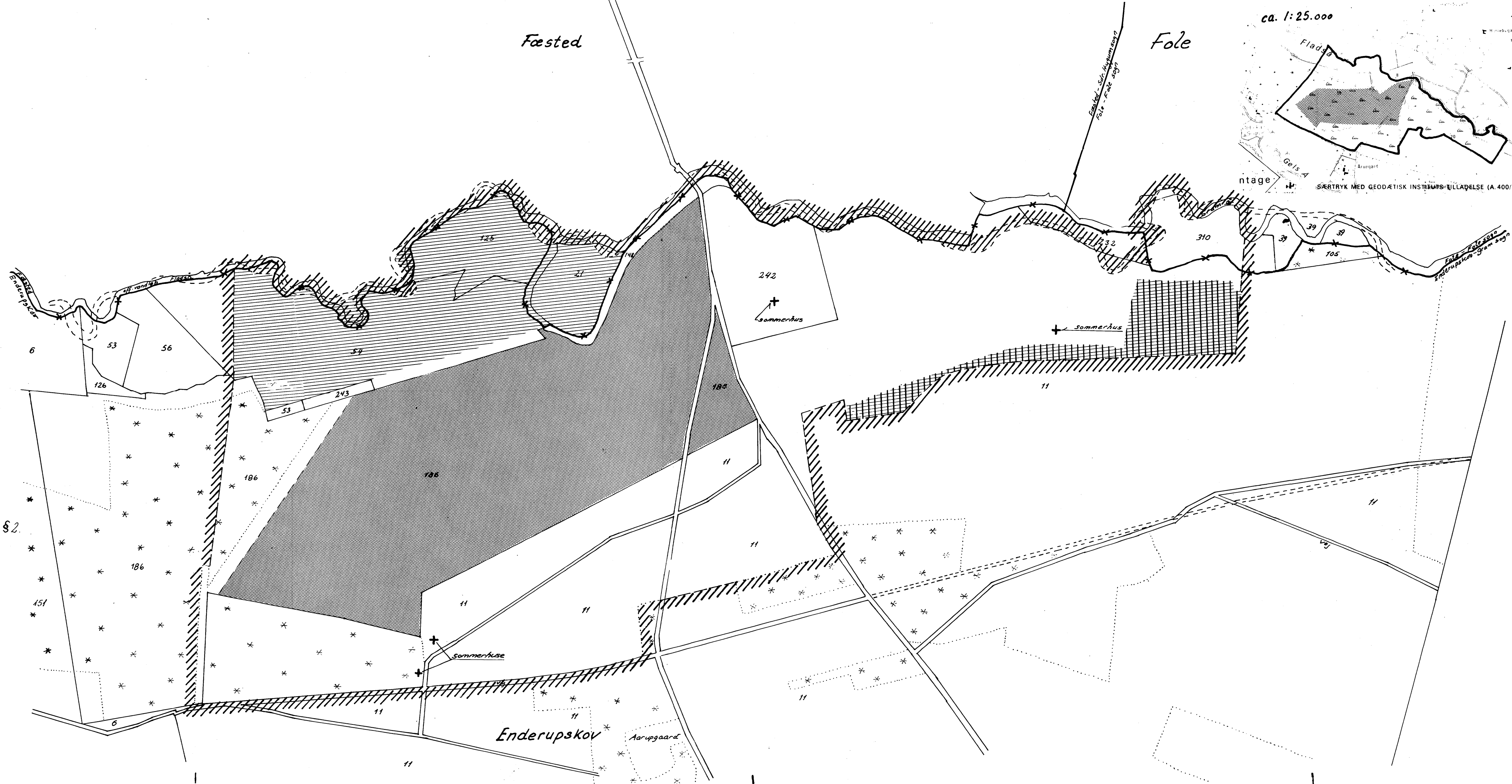
Målestok 1:5000

ca. 1:25.000



Fæsted

Fole



fredning af Fladsås omgivelser
i Gram og Rødding kommuner
Signatur:

- ////// Fredningsgrænse
- ▨ Areal, der overtages af staten
- ==== Veje og vandløb indtegnet efter luftfoto af 1-9-1964
- *- Ejerlavsgrense
- * Skov eller plantage
- ==== Ager, eng og græsningsareal } Jvf. fr. best. § 2.
- ||||| Areal, der må opdyrkes

Kortbilag hørende til
OVERFREDNINGSNÆVNETS
kendelse i sag nr.: 2260/75

Grundkort udarbejdet den: Aug. 78
Sted: FPU, Sønderjylland
Rettelser, tilføjelser m. v.
af/dato

DISPENSATIONER>

Afgørelser – Reg. nr.: 05708.00

Dispensationer i perioden: 02-02-1983 - 07-07-1999



Fredningsnævnet for
Sønderjyllands amts
nordlige fredningskreds
Gammelting 2
6100 Haderslev

Nævn 30/83 af 15/2 83

J.nr. 540-90-9-74

Sagsbehandler JØS/11j

Dato 2. februar 1983

Vedr.: Plejeplan for ejendommen matr.nr. 242 Enderupskov,
Gram kommune. Overfredningsnævnets kendelse af 30.
september 1978 om fredning af arealer på sydsiden
af Fladså.

./.. Naturforvaltningsprojektet og fredningsafdelingen har ud-
arbejdet vedlagte plejeplan af 13. januar 1983 for matr.
nr. 242 Enderupskov, tilhørende Inge Nissen v. pensioneret
kriminaloverbetjent Therkel Nissen, Stampemøllevej 13, Fo-
le, 6510 Gram.

Plejeplanen går i korthed ud på, at arealet afgræsses med
får for at fremme lyngens vækst.

./.. Arealet agtes indhegnet, jfr. vedlagte situationsplan i mål
1:2.000. Hegnet sættes syd for stien, således at der fort-
sat er adgang langs åen. Desuden sættes hegnet mindst 15 m
fra hegnet på matr.nr. 11 Enderupskov. Ejeren har den 24.
januar 1983 godkendt plejeplanen.

Plejeplanen er i overensstemmelse med fredningsbestemmel-
sernes pkt. 3.

- - -

Derimod vil udførelsen af plejeplanen hindre offentligheden adgang til ophold og færdsel på det øvrige areal, jfr. fredningspåstandens pkt. 8.

Det indstilles, at fredningsnævnet godkender plejeplanen på betingelse af, at hegnet fjernes, når plejen ved afgræsning ophører og at hegnet altid holdes i forsvarlig tilstand.

Man skal iøvrigt henvide til fredningsnævnets sag j.nr. 11/82, hvor man har godkendt pleje indenfor samme fredede område, matr.nr. 11 Enderupskov.

C. Birk Knudsen

Modtaget i fredningsstyrelsen

16 FEB. 1983

F. 30/83.

Plejeplanen godkendes herved som indstillet af Sønderjyllands amtskommunes fredningsafdeling.

Fredningsnævnet for Sønderjyllands amts nordlige fredningskreds, den 15. februar 1983.

Lind Larsen
Lind Larsen

Sønderjyllands amtskommune,
naturforvaltningsprojektet,
amtsgården,
6200 Aabenraa.

Miljøministeriet

J. nr. F 1303/8-40

BH

Fredningsnævnets afgørelse kan påklages til overfredningsnævnet senest 4 uger fra den dag, afgørelsen er meddelt. En tilladelse eller dispensation må ikke udnyttes, før klagefristen er udløbet. Er klage indgivet, må tilladelsen eller dispensationen ikke udnyttes, med mindre den opretholdes af overfredningsnævnet. Tilladelsen bortfalder, såfremt den ikke er udnyttet inden 5 år fra dens meddelelse.

Til fredningsstyrelsen, Amaliegade 13, 1256 Kbh. K. til orientering.

REG. NR. 5708

Fredningsnævnet for Sønderjyllands
amts nordlige fredningskreds
Dommerkontoret
Snarved 10
6200 Åbenrå

TØNDER, den 21. januar 1982

J.nr. 8-52-10-1-4/81

VBJ/amm

Nævn 11/82 af 16/9 1982

Vedr. Deres j.nr. 98/1966 (Ofn. 2260/75) - Fredning af arealer på
sydsiden af Fladså i Gram kommune.

/ Hermed fremsendes en for ovennævnte område udarbejdet plejeplan, idet man skal anmode fredningsnævnet om godkendelse af planen. Der vil snarest blive fremsendt en redegørelse for lodsejernes holdning til plejeforanstaltningerne.

Fredningsnævnet ansøges i medfør af naturfredningslovens § 47a om tilladelse til anlæg af en parkeringsplads indenfor åbeskyttelseslinien (plejeplanens bilag 5).

Samtidig med denne skrivelse er der rettet henvendelse til Gram kommune som vejmyndighed og til Sønderjyllands amtskommune som zonestyrelse. Plejeplanen er endvidere fremsendt til fredningsstyrelsen til orientering.

Plejeplanens udførelse er betinget af godkendelse fra Sønderjyllands amtsråd.

Der anmodes om, at sagen vil blive behandlet snarest belejligt, da plejeplanen vil blive iværksat som beskæftigelsesprojekt, så snart de fornødne tilladelser foreligger.

Med venlig hilsen

Indgået

JAN. 1982

Udvalgt af Åbenrå


KNUD JENSEN
forvaltningschef

Fremsendes med 1 bilag til Sønderjyllands amtsråd, fredningsafdelingen, amtsgården, 6200 Aabenraa, med anmodning om en udtalelse.

Naturfredningsnævnet for Sønderjyllands
~~amts nordlige fredningskreds~~, den 26. januar 1982

A. Hokkerup
A. Hokkerup
oass.

Sønderjyllands amtskommune
indg. 28 JAN. 1982
<i>8-70-52-1-511-2/82</i>
<i>j. nr. 8-52-10-1-4/3</i>

J.nr. 8-70-52-1-511-2/82

JØS/11j

Tilbagesendes naturfredningsnævnet for Sønderjyllands amts nordlige fredningskreds med bilag, idet fredningsafdelingen under henvisning til mødet med fredningsnævnene den 22. februar 1982 vedrørende plejeplaner og naturforvaltningsprojektets arbejde yderligere skal oplyse:

Den fremsendte plejeplan dateret 17. december 1981 omfatter det areal, der er omfattet af Overfredningsnævnets kendelse af 30. september 1978 om fredning af arealer på sydsiden af Fladså i Gram kommune. Kopi af kendelsen vedlagt.

Plejeplanen er udarbejdet under hensyn til kendelsens § 1, § 2 og § 8.

Plejeplanen berører kun arealer tilhørende Lindet skovdistrikt og fru Anna Moldt.

Fru Anna Moldt har jfr. vedlagte acceptskrivelse af 3. marts 1982 godkendt de nævnte plejearbejder.

- - -

60

Desuden har ejeren af den omtalte hytte/ruin givet sin tilladelse til dennes fjernelse jfr. skrivelse af 20. januar 1982.

Man har endvidere aftalt med Lindet skovdistrikt, at skovdistriktet selv udfører plejearbejder på Miljøministeriets areal jfr. kendelsens § 1.

Lindet skovdistrikt har ved skrivelse af 12. marts 1982 kommenteret den udarbejdede plejeplan og det af Naturforvaltningsprojektet udarbejdede notat af besigtigelsen den 15. februar 1982.

Fredningsafdelingen har efter drøftelse af 3. maj 1982 med Lindet skovdistrikt svaret Lindet skovdistrikt ved skrivelse af 2. juni 1982.

Lindet skovdistrikt tilslutter sig ved skrivelse af 8. juni 1982 de af fredningsafdelingen og Naturforvaltningsprojektet udarbejdede planer for pleje af de privatejede fredede arealer ved Fladså.

Uoverensstemmelsen med Lindet skovdistrikt vedr. plejen af arealerne m.v. anses hermed for afsluttet.

Fredningsnævnet kan herefter godkende plejeplan indeholdende de to mindre parkeringspladser.

SØNDERJYLLANDS AMTSRÅD, TEKNISK FORVALTNING, den 29. juni 1982

CHR BLINKENBERG
fredningsafd.

Indgået

Her-

30 JUNI 1982

Retten i Aabenraa

F1 11/82

ved godkender fredningsnævnet plejeplanen med de 2 mindre parke-
ringspladser under henvisning til fredningsafdelingens udtalelse
af 29. juni 1982.

Fredningsnævnet for Sønderjyllands amts
nordlige fredningskreds, den 16. september 1982.

Lind Larsen

Lind Larsen

Sønderjyllands amtskommune,
teknisk forvaltning,
amtsgården,
6200 Aabenraa.

Den af fredningsnævnet truffne afgørelse kan indbringes
for overfredningsnævnet inden 4 uger fra den dag, afgørel-
sen er meddelt. En tilladelse kan ikke udnyttes før udløbet
af klagefristen. Er klage iværksat, kan tilladelsen ikke ud-
nyttes, medmindre den opretholdes af overfredningsnævnet.

Fredningsnævnet for Sønderjyllands amts
nordlige fredningskreds, den

Miljøministeriet

J. nr. F. 1203/S-5

Bin

Modtaget i fredningsstyrelsen

17 SEP. 1982

*Til fredningsstyrelsen
til ministeriet*

Det danske Hedeselskab
Sønderjyllands plantagedistrikt
Brøns Møllevej 2
6780 Skærbæk

Dato: 11. januar 1984

J. nr.: 2260/75-1/83

Deres j.nr. 2424/83.

Fredningsnævnet for Sønderjyllands amts nordlige fredningskreds har ved skrivelse af 22. april 1983 meddelt dispensation fra overfredningsnævnets kendelse af 30. september 1978 om fredning af arealer på sydsiden af Fladså i Gram kommune til, at politiet indtil videre afholder tjenstlig hundetræning en gang ugentlig (tirsdag i tidsrummet kl. 8-15) på matr.nr. 11, Enderupskov, Gram, og omliggende arealer inden for fredningen. Dispensationen omfatter endvidere tilladelse til afholdelse af et hundestævne en gang årligt (normalt Kr. Himmelfartsdag).

Ved skrivelse af 26. april 1983 gjorde statsskovrideren for Lindet statsskovdistrikt opmærksom på, at distriktet ikke stiller den statsejede del af fredningsområdet til rådighed for den ugentlige træning, men kun for den årlige hundeførerkonkurrence. Distriktet er af den opfattelse, at skove og fredede arealer normalt ikke bør anvendes som træningsområder for hunde, idet dette altid skaber nogen uro for vildtet. I det foreliggende tilfælde vil det endvidere være stridende mod det ved fredningen bestemte jagtforbud på statsarealet. Ved skrivelse af 9. juni 1983 fastholdt nævnet sin afgørelse, men tog til efterretning, at statsskovæsenet ikke ønsker at stille areal til rådighed for den ugentlige træning.

Nævnets afgørelse er påklaget af Det danske Hedeselskab, Sønderjyllands plantagedistrikt som administrator for ejeren af matr.nr. 186, Enderupskov, Gram, A/S Københavns Plantageselskab. Selskabet ejer den del af matr.nr. 186, som ikke blev overdraget til staten ved fredningen. I klage-

skrivelsen gøres gældende, at selskabets overdragelse af arealet til staten skete under forudsætning af, at der ikke blev udøvet jagt på det overdragne areal. Intentionen hermed var at skabe rolige og gunstige forhold for vildtet på det af selskabet stadig ejede areal. Nævnets dispensation findes stridende mod nævnte intentioner. Foruden den jævnlige uro på arealet vil aktiviteter af nævnte karakter have slitagemæssige og uheldige konsekvenser i det særprægede og absolut fredningsværdige område.

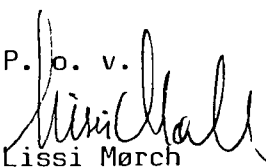
Sønderjyllands amtskommune har ifølge nævnets afgørelse ikke haft indvendinger mod det ansøgte.

I sagens behandling har 10 medlemmer af overfredningsnævnet. Overfredningsnævnet skal enstemmigt udtale:

For så vidt angår den årlige hundeførerkonkurrence tiltrædes den af nævnet meddelte tilladelse.

Tilladelsen tiltrædes endvidere for så vidt angår den ugentlige træning bortset fra træning på de statsskovvæsenet og A/S Københavns Plantageselskab tilhørende arealer. Det bemærkes, at anvendelse af arealer til træning uanset ovennævnte tilladelse altid kræver ejerens samtykke.

P. o. v.


Lissi Mørch

fm.

Modtaget i fredningsstyrelsen

25 APR. 1983

U D S K R I F T

af

FORHANDLINGS PROTOKOLLEN

for

Fredningsnævnet for Sønderjyllands
amts nordlige fredningskreds.

Den 18. april 1983 kl. 13,30 afholdt fredningsnævnet for Sønderjyllands amts nordlige fredningskreds møde på amtsgården i Aabenraa. Nævnet var repræsenteret af formanden, civildommer Ib Lind Larsen, Haderslev, det amtsrådsvalgte medlem, gård-ejer Børge Diemer, Bjerndrup, og det af Gram kommune valgte medlem, lærer Bent Lange, Arnum.

Som sekretær medvirkede civildommer Torkil Rasmussen, Kolding.

Der foretoges:

F. 52/83

Dispensation fra "fredningen af arealer på sydsiden af Fladså i Gram" til brug for politiet til afholdelse af tjenestehundeførernes konkurrence "Gelsbro konkurrencen" på del af matr. nr. 11 Enderupskov, Gram.

For politimesteren i Haderslev mødte politiinspektør Victor Nielsen og politiassistent Erling Haugaard.

For Sønderjyllands amtsråd, fredningsafdelingen, mødte sekretariatschef Chr. Blinkenberg og skovtekniker Jørn Steenberg.
Miljøministeriet

J. nr. F. 1303/8-40

Dil.

Der fremlagdes følgende bilag:

1. skrivelse af 25. februar 1983 fra politimesteren i Haderslev med underbilag,
 - 1a. proporsitioner for vandrepokal,
2. skrivelse af 27. november 1978 fra Lindet skovdistrikt,
3. skrivelse af 2. december 1982 fra Sønderjyllands amtskommune,
4. skrivelse af 6. april 1983 fra samme og
5. indkaldelse.

Politiinspektør Victor Nielsen redegjorde for politiets ønsker under henvisning til skrivelse af 25. februar 1983.

Skovrider Jørgen Eigaard har telefonisk meddelt, at der ikke fra skovvæsenets side er indvendinger imod det ansøgte.

Fredningsafdelingens repræsentanter oplyste, at man ej heller derfra har indvendinger imod det ansøgte.

Nævnets medlemmer voterede internt og tilkendegav, at der meddeles dispensation indtil videre fra fredningsbestemmelserne om fredning af arealer på sydsiden af Fladså i Gram kommune til udøvelse af tjenstlig hundetræning 1 gang ugentlig (tirsdag i tidsrummet kl. 8 - 15) på matr. nr. 11 Enderupskov og omliggende arealer inden for fredningen. Dispensationen omfatter endvidere tilladelse til afholdelse af et hundestævne 1 gang årligt (normalt Kr. Himmelfartsdag).

Fredningsnævnets afgørelse kan påklages til overfredningsnævnet senest 4 uger fra den dag, afgørelsen er meddelt den pågældende.


Sagen sluttet.

Mødet hævet.

Lind Larsen

Udskriftens rigtighed bekræftes,

Fredningsnævnet for Sønderjyllands amts nordlige fredningskreds, den 22. april 1983.


Lind Larsen

10 JUNI 1983

U D S K R I F T

af

FORHANDLINGSPROTOKOLLEN

for

fredningsnævnet for Sønderjyllands
amts nordlige fredningskreds.

Den 30. maj 1983 kl. 11,30 holdt fredningsnævnet for Sønderjyllands amts nordlige fredningskreds møde på amtsgården i Aabenraa. Nævnet var repræsenteret af formanden, civildommer Ib Lind Larsen, Haderslev, det amtsrådsvalgte medlem, gårdejer Børge Diemer, Bjerndrup, og det af Gram kommune udpegede medlem, lærer Bent Lange, Arnum.

Som sekretær medvirkede civildommer Torkil Rasmussen, Kolding.

Der foretoges:

F. 71/83

jfr. F. 52/83

Dispensation fra "fredningen af arealer på sydsiden af Fladså i Gram kommune" til brug for politiet til træning af tjenestehunde samt afholdelse af konkurrence på del af matr. nr. 11 Enderupskov, Gram.

Sagen genoptages.

De under mødet den 18. april 1983 fremlagte bilag er til stede.

Der fremlagdes yderligere:

6. skrivelse af 26. april 1983 fra Lindet skovdistrikt,

7. udskrift af fredningsnævnets protokol og

-8. indkaldelse.

For politimesteren i Haderslev mødte politiinspektør Victor Nielsen og politiassistent Erling Haugaard.

For Sønderjyllands amtsråd, fredningsafdelingen, møde sekretariatschef Chr. Blinkenberg og skovtekniker Jørn Steenberg.

For Danmarks Naturfredningsforening mødte skovfoged H. Ladefoged.

For Lindet skovdistrikt mødte skovrider J. Eigaard.

Politiinspektør Victor Nielsen og politiassistent Erling Haugaard redegjorde på ny for politiets ønsker under henvisning til skrivelse af 25. februar 1983.

Skovrider Eigaard udtaler, at skovdistriktet kun stiller sine arealer til rådighed for afholdelse af det årlige hundestævne, men ikke til den ugentlige tjenstlige hundetræning. Han og skovfoged H. Ladefoged henviser til, at der i fredningsbestemmelserne for arealer på sydsiden af Fladså i Gram kommune på det til skovdistriktet fra A/S Københavns Plantningsselskab overdragne areal er indføjet bestemmelse om, at "jagtudøvelse på ejendommen ikke er tilladt". Denne bestemmelse er indføjet for blandt andet at skabe gunstigst mulige forhold for vildtet på det tilstødende areal tilhørende plantningsselskabet. Tilladelse til den ugentlige hundetræning vil efter deres mening være i strid med plantningsselskabets forudsætninger.

Nævnet voterede internt og tilkendegav, at nævnet tager til efterretning, at skovdistriktet ikke ønsker at stille arealer til rådighed for den ugentlige hundetræning, men at nævnet for sit vedkommende fastholder dispensationen af 18. april 1983.

Fredningsnævnets afgørelse kan påklages til overfredningsnævnet senest 4 uger fra den dag, afgørelsen er meddelt den pågældende.

Skovrider Eigaard tilsagde politimesterens repræsentanter

til en forhandling om brug af andre arealer tilhørende skovdistriktet.

Sagen sluttet.

Mødet hævet.

Lind Larsen

Udskriftens rigtighed bekræftes,

Fredningsnævnet for Sønderjyllands amts
nordlige fredningskreds, den 9. juni 1983.

Lind Larsen
Lind Larsen

4 FEB. 1995

FREDNINGSNÆVNET FOR SØNDERJYLLANDS AMT
Dommerkontoret, Nørregade 31,
6270 Tønder.
Telefon 74 72 22 05.

5708.00

X

Den 13. februar 1995 foretog formanden, dommer S.A. Koustrup, følgende sag på dommerkontoret:

J.nr. 7/95

Ansøgning fra miljø- og vandløbsvæsenet i Sønderjyllands amt om tilladelse til at etablere et grødeopsamlingsbygværk i Flads Å/Gram Å, øst for Harreby bro i skellet mellem Gram og Rødding kommuner med tilhørende grødeopsamlingsplads syd for åen samt tilladelse til at etablere ophalersteder for kanoer på begge side af bygværket.

§ 50 - Fladså-

Der fremlægges skrivelse af 2. februar 1995 med bilag fra Sønderjyllands amt, udvalget for teknik og miljø, j.nr. 8-70-51-3-511-8-94.

Det er oplyst, at projektet ønskes gennemført for at gøre det muligt at fjerne den grøde, der transporteres over bunden i vandløbene, idet der med de nuværende kendte systemer kun har været muligt at optage den grøde, som flyder på overfladen. Projektet opfylder ønsket om fortsat fiskegennemgang.

Det fremgår af sagen, at det ansøgte berører lokaliteten "Fladså ved Sønder Hygum", som er fredet ved Overfredningsnævnets kendelse af 30. september 1978. Fredningens formål er at bevare arealerne, som er beliggende syd for åen, i deres nuværende tilstand, overvejende udyrket, lyngdækket og utilplantet.

1211/8-0001

84

Om de tekniske forhold er bl.a. oplyst, at grødeopsamleren består af 2 hoveddele, en ristetransportør, der går på tværs af vandløbet, og en indløbsriste, der skal lede grøden op og ind i transportøren. Når grøden er ført i land læsses den med en landbrugstransportør og bortkøres.

Grødeopsamleren ophænges i en bæreramme, således at der er mulighed for at hæve hele konstruktionen efter vandstands niveau, grødemængde samt vandhastighed. Overkant bæreramme er ca. 2 m over omgivende terræn.

For at kunne fastholde grødeoptager samt indløbsriste og samtidig give gode arbejdsforhold ved grødeoptagningen, udføres et betonbygværk hvor maskine- og automatikdele monteres. Betonbygværket funderes direkte på vandløbsbunden og føres med sider helt op over terrænniveau.

Der etableres en stål gangbro med træplanker som dæk ved grødeoptageren for at lette rengøring af risteskraber og indløbsriste.

Grødeopsamleren vil være placeret på sin plads i vandløbet i en periode på ca. 4 måneder fra 15. juni til 15. oktober. Uden for denne periode, hvor vandløbet har sin største vandføring, løftes grødeoptageren op af vandløbet og transporteres bort sammen med gangbro, bæreramme m.v. for udførelse af vedligeholdelse.

Da grødeoptageren vil hindre fri sejlads gennem optagningspladsen etableres et anløbssted på hver side af grødeoptageren, hvor kanoer kan lægge til og tages op og sættes ud igen i åen.

For at muliggøre bortkørsel af grøden er det nødvendigt at foretage en terrænregulering af opsamlingspladsen og et kørespor ud til kommunevejen. Det betyder, at et areal på 150 m² skal afgraves i ca. 50 cm dybde og jorden bortkøres.

Amtet har meddelt, at Skov- og Naturstyrelsen, Haderslev Museum samt Gram og Rødding kommuner har accepteret projektet på visse nærmere vilkår.

Amtet har yderligere anført, at grødeopsamlere ikke bliver synlig fra kommunevejen sydfra p.g.a. en høj skrænt syd for vandingskanalen, og kun delvis fra broen p.g.a. bevoksningen af træer og buske, samt at bygværket kun bliver lidt synligt fra kommunevejen nordfra, idet det holdes under kanal-skræntens overkant.

Fredningsnævnets afgørelse:

Da det forelagte projekt ikke strider imod fredningens formål, meddeler fredningsnævnet herved i medfør af naturbeskyttelseslovens § 50 tilladelse til det ansøgte.

I medfør af naturbeskyttelseslovens § 66 bortfalder tilladelsen, såfremt den ikke er udnyttet inden 3 år fra dato.


S.A. Koustrup.

Afgørelsen kan inden 4 uger fra dens modtagelse indklages for Naturklagenævnet af ansøgeren og forskellige myndigheden. Først når det efter klagefristens udløb er konstateret, at afgørelsen ikke er indbragt for Naturklagenævnet, kan dispensationen udnyttes.

Klage skal indsendes skriftligt til **Fredningsnævnet for Sønderjyllands amt, Dommerkontoret, Nørregade 31, 6270 Tønder**, der videresender klagen til Naturklagenævnet sammen med sagens dokumenter.

FREDNINGSNÆVNET FOR SØNDERJYLLANDS AMT

Domhuset, Kongevej 41, 6400 Sønderborg, tlf. 73 42 41 21, fax. 74 42 41 23

REG. NR. 5708.00

Den 7. juli 1999 behandlede formanden, dommer Claus Kejser, følgende sag på dommerkantoret:

J.nr. 20/1999:

Ansøgning fra Linnet Statsskovdistrikt om tilladelse til hedepleje på arealer tilhørende Skovdistriktet.

- § 50 -

Der fremlagdes skrivelse af 4. marts 1999 med bilag fra Sønderjyllands Amt, Miljøområdet, j.nr. 8-70-51-3-531-8-96.

Det bemærkes, at sagen af Nævnet har været behandlet på skriftligt grundlag, og at det amtsrådsvalgte medlem, Thomas Lauritzen, og det kommunalvalgte medlem, Helge Jensen (Skærbæk kommune), Henry Hansen (Gram kommune) og Jens Peter E. Jørgensen (Nr. Rangstrup kommune) har deltaget i afgørelsen.

Det fremgår af sagen, at hedepleje i form af afbrænding ønskes foretaget på 7 arealer, hvoraf de 6 er fredet. Det drejer sig om følgende:

1. Den vestlige del af Rømø, Skærbæk kommune, omfattet af Overfredningsnævnets afgørelse af 17. december 1985,
2. Kirkeby, Juvre, Skærbæk kommune omfattet af Overfredningsnævnets kendelse af 22. oktober 1947,
3. Sydsiden af Fladså, Gram kommune, omfattet af Overfredningsnævnets kendelse af 30. september 1978,
4. Enderupskov, Gram kommune, omfattet af fredningsdeklaration af 22. oktober 1952,
5. Areal nord for Ballumbjerg, Gram kommune, omfattet af

Skov- og Naturstyrelsen

J.nr. SN 1996 - 12 11 / 8 - 0006 Bil.

Att. nr. 3

fredningsdeklaration af 22. oktober 1952, og
7. Helm Polde, Nr. Rangstrup kommune, omfattet af fredningsdeklaration af 22. oktober 1952.

Fredningerne har i det væsentlige til formål at bevare arealerne i deres nuværende tilstand, således at landskabets karakter bevares.

I Overfredningsnævnets afgørelse vedrørende det under 1) nævnte område, er det anført, at fredningen bl.a. har til formål at bevare de landskabelige værdier, der knytter sig til variation i klitheder, græsarealer, strande, enge og vådområder, og det er i afgørelsen bestemt, at Sønderjyllands Amt på arealer, der ikke ejes af Staten, har ret til at foretage naturpleje til opfyldelse af fredningens formål, herunder afbrænding af hedearealer.

Med hensyn til det under 2) anførte område, er det ved fredningen bestemt, at det skal bevares i dets nuværende naturlige tilstand, medens græsning og lyngslagning kan finde sted i hidtidigt omfang.

I Overfredningsnævnets kendelse af 30. september 1978 (område nr. 3) er det bestemt, at de fredede arealer skal bevares i deres nuværende tilstand, således at landskabets karakter af åbent, overvejende udyrket, lyngdækket og utilplantet område bevares. Det er videre bestemt, at på arealer, der ikke er opdyrket, har fredningsmyndighederne ret til at opretholde den ønskede naturtilstand, eventuelt ved afgræsning.

I de under 4), 5) og 7) nævnte fredningsdeklarationer er det bestemt, at de pågældende arealer skal henligge i deres nuværende tilstand uden forstlig behandling, dog således, at visse bevoksninger skal fjernes ved passende hugst, og arealerne skal holdes fri for selvsæt opvækst. Det er anført, at lyngslagning ikke må finde sted.

Det fremgår af ansøgningen, at Skovdistriktet ønsker at afbrænde arealerne for at få ny hedevegetation. Det foretages ved rotations-afbrænding, hvor der hvert år

afbrændes mindre parceller af de ansøgte arealer. I løbet af 10 år forventes alle arealerne at være afbrændte, og der ansøges derfor om en 10-årig dispensation. Amtet har vurderet, at afbrænding er en udmærket metode til at opnå den ønskede tilstand. Amtet er indstillet på at meddele den dispensation, der kræves efter naturbeskyttelseslovens § 3 på nærmere angivne vilkår.

Det er oplyst, at område nr. 1), 2) og 7) ligger indenfor de udpegede EF-habitatområder, hvilket efter bekendtgørelse nr. 782 af 1. november 1998 om afgrænsning og administration af internationale naturbeskyttelsesområder § 4, stk. 1, medfører, at der ikke må gives dispensationer m.v., såfremt dette kan indebære forringelse af områdets naturtyper og levesteder for arterne eller kan medføre forstyrrelser, der har betydelige konsekvenser for de arter, området er udpeget for.

Efter Amtets vurdering vil det ansøgte forbedre områdets naturtilstand og ikke medføre betydelig forstyrrelse.

Ved de under 1)-3) nævnte fredningssager har Danmarks Naturfredningsforening stået som sagsrejsner. I et høringssvar har Foreningen meddelt, at man ikke har bemærkninger til det ansøgte.

I de under 4), 5) og 7) nævnte deklamationer er der tillagt Naturfredningsrådet påtaleret. Efter forretningsordenen for fredningsnævnet er der givet Skov- og Naturstyrelsen lejlighed til at udtale sig.

FREDNINGSNÆVNETS AFGØRELSE:

Formanden, det amtsrådsvalgte medlem og de kommunalvalgte medlemmer for Skærbæk og Nr. Rangstrup kommuner er af den opfattelse, at Nævnet under hensyn til fredningernes formål om at bevare landskabets karakter kan imødekomme det ansøgte på vilkår:

at afbrænding skal ske i perioden mellem 1. august og 1. april, og

at der ikke må etableres brandbælter ved jordbehandling
(harvning, fræsning, pløjning m.v.).

Det kommunevalgte medlem for Gram kommune har ikke kunnet godkende en dispensation, idet det ønskede formål må kunne opnås på anden måde end ved afbrænding.

Da det herefter indenfor hver kommune er flertal i Nævnet meddeles der i medfør af naturbeskyttelseslovens § 50, stk. 1, dispensation på de ovenfor nævnte vilkår til hedepleje ved afbrænding af arealerne ved rotations-afbrænding. Det godkendes, at rotations-afbrændingen kan ske over en 10-årig periode.

I medfør af naturbeskyttelseslovens § 66 bortfalder tilladelsen, såfremt en påbegyndelse af hedepleje ikke er sket 3 år fra dato.

Claus Kejsler

Afgørelsen kan inden 4 uger fra dens modtagelse indklages for Naturklagenævnet af ansøgeren og forskellige myndigheder. Først når det efter klagefristens udløb er konstateret, at afgørelsen ikke er indbragt for Naturklagenævnet, kan dispensationen udnyttes.

Klage skal indsendes skriftligt til Fredningsnævnet for Sønderjyllands Amt, Dommerkontoret, Kongevej 41, 6400 Sønderborg, der videresender klagen til Naturklagenævnet sammen med sagens dokumenter.

/kb