

Afgørelser – Reg. nr.: 05591.03

Fredningen vedrører: Dyssegårdsparken

Domme

Taksationskommissionen

Naturklagenævnet

Overfredningsnævnet

Fredningsnævnet

04-12-1972

Kendelser

Deklarationer

FREDNINGSNÆVNET>

4/12-1972

K E N D E L S E

afsagt af FREDNINGSMÆVNET FOR KØBENHAVNS
AMTSRÅDSKREDS DEN 4. december 1972.

Ved skrivelse af 8. februar 1972 og senere har Fredningsplanudvalget for København, Frederiksborg og Roskilde amter for Fredningsnævnet for Københavns amtsrådskreds fremsat begæring om fredning af en del af ejendommen, matr. nr. 6 ir Gentofte i Gentofte kommune - den del af ejendommen, som mod syd grænser op til en umiddelbart op til boldbanerne projekteret vej.

Området, der omfatter den nævnte del af fornævnte matrikelnummer, er af areal 45.057 m² og er vist på vedhæftede kortbilag af 7. juli 1972, på bilaget betegnet som parcel 1.

Den nedlagte fredningspåstand er sålydende:

Ejendommen matr. nr. 6 ir Gentofte by, Dyssegård sogn, fredes således:

Arealet bevares som rekreativt grønt område og drives som park/boldbane. På det fredede areal må ikke anbringes bygninger, boder skure eller andre indretninger af varig karakter, hvis tilstedeværelse ikke tjener parkens formålsudseende og placering af bygninger til brug for de besøgende og for parkens personale skal godkendes af Fredningsnævnet. Der må ikke anbringes reklameskilte, der må ikke foretages betydelige fjernelser af nu eksisterende bevoksninger, og ændringer i terrænformerne må ikke finde sted uden Fredningsnævnets tilladelse.

Iøvrigt er det Gentofte kommune forbeholdt at foretage alle foranstaltninger, der af park- eller forstmæssige grunde tjener til opretholdelse af parken og dens udbygning som rekreativt område.

Alle spørgsmål vedrørende eventuel belysning, anbringelse af bænke, stole og borde til brug for publikum samt andre lignende foranstaltninger, der ikke ændrer parkens karakter, er det ligeledes forbeholdt Gentofte kommune at afgøre.

Parken skal være åben for offentligheden og adgangen til rekreativ udnyttelse af arealet må ikke begrænses.

Den sydligst beliggende del af matr. nr. 6 i Gentofte, der på planen er betegnet som parcel 2, og som ifølge opmåling udgør 9.181 m² undtages fra fredningen, således at Gentofte kommune her er berettiget til at opføre en børnehave for kvarterets børn.

Påtaleret har Fredningsnævnet for Københavns amtsrådsreds samt Fredningsplanudvalget for København, Frederiksborg og Roskilde amter.

Nævnet har behandlet sagen i et møde, hvor Danmarks Naturfredningsforening, lokalkomiteen, Fredningsplanudvalgene, Gentofte kommune, Egon Jensen, Højsgårdens Villa-by var mødt.

Endvidere har været indkaldt Byudviklingsudvalget for Københavnsegnen, Boligministeriets kommitterede i byplansager og statsskovrider A. Tage-Jensen.

Fredningsnævnet er af den opfattelse, at der med hjemmel i lov nr. 314 af 18. juni 1969 ^{2/6 lov nr. 475 af 11.10.69} bør iværksættes fredning af det pågældende areal.

Gentofte kommune har frafaldet erstatning i anledning af fredningen.

H e r e f t e r b e s t e m m e s :

Der pålægges ejendommen matr. nr. 6 ir Gentofte by, Dyssegård sogn, sålydende fredning:

Ejendommen fredes således:

Arealet bevares som rekreativt grønt område og drives som park/boldbane. På det fredede areal må ikke anbringes bygninger, boder, skure eller andre indretninger af varig karakter, hvis tilstedeværelse ikke tjener parkens formål.

Udseende og placering af bygninger til brug for de besøgende og for parkens personale skal godkendes af Fredningsnævnet. Der må ikke anbringes reklameskilte, der må ikke foretages betydelige fjernelser af nu eksisterende bevoksninger, og ændringer i terrænformerne må ikke finde sted uden Fredningsnævnets tilladelse.


Det skal være Gentofte kommune forbeholdt at foretage alle foranstaltninger, der af park- eller forstmæssige grunde tjener til opretholdelse af parken og dens udbygning som rekreativt område.

Alle spørgsmål vedrørende eventuel belysning, anbringelse af bænke, stole og borde til brug for publikum samt andre lignende foranstaltninger, der ikke ændrer parkens karakter, er det ligeledes forbeholdt Gentofte kommune at afgøre.


I overensstemmelse med arealernes fredning skal parken være åben for offentligheden, og adgangen til rekreativ udnyttelse af arealet må ikke begrænses.

Den sydligst beliggende del af arealet, der på planen er betegnet som parcel 2, og som ifølge opmåling udgør 9.181 m² undtages fra fredningen, således at Gentofte kommune her er berettiget til at opføre en børnehave for kvarterets børn.

Påtaleret har Fredningsnævnet for Københavns
amtsrådsreds og Fredningsplanudvalget for København, Fre-
deriksborg og Roskilde amter.


O. Godskesen.


Niels Th. Kjølbye.


Dorn-Jensen
civilkommer

Udskriftens rigtighed bekræftes:

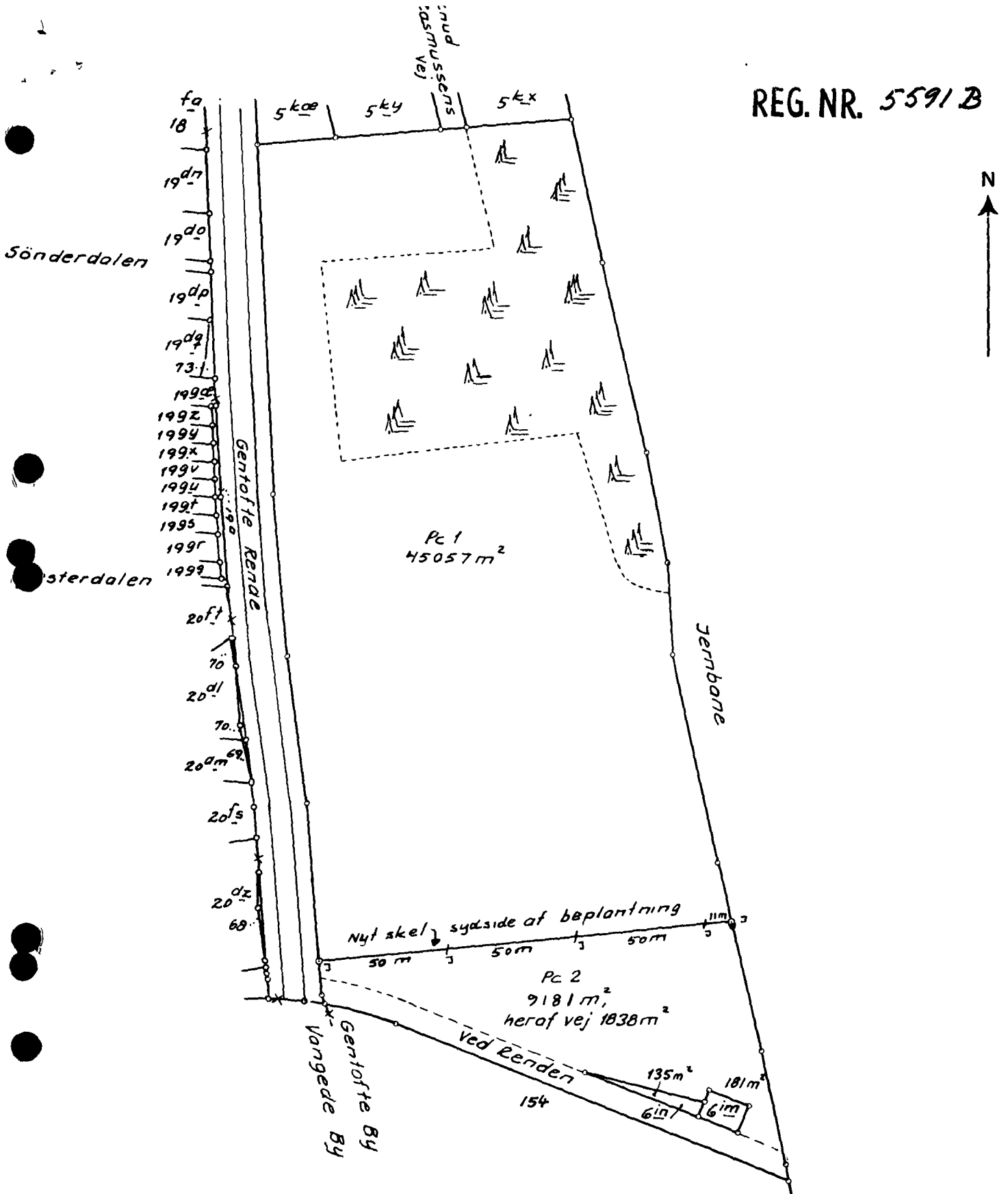
, den 4. december 1972.

Fredningsnævnet for Københavns amtsrådsreds
Gentofte civilret
Blegdamsvej 6, st. th., 2200 København N



Dorn-Jensen
civilkommer

REG. NR. 5591 B



J: Jernskelrør.

LANDINSPEKTØRFIRMAET EMIL KROG & ERIK H. PETERSEN

ANSVARLIG INDEHAVER: ERIK H. PETERSEN

TELEFON (01) HE *7595 BRODESENS ALLÉ 3 2900 HELLERUP

MATR. NR.: 6¹² Gentofte by, Dyssegård sogn

Udstykningsplan

DATO 7-7-1972

MÅLFORHOLD 1:2000

ARKIV NR. 54-78-24

SIGN: *[Signature]*

DISPENSATIONER >

Afgørelser – Reg. nr.: 05591.03

Dispensationer i perioden: 12-09-2007

SCANNET

Gentofte kommune
Teknik & Miljø
Ørnegårdsvej 17
2820 Gentofte

KOPI

Modtaget i
Skov- og Naturstyrelsen
13 SEP. 2007

Ansøgning om dispensation til at placere træningsredskaber i Dyssegårdsparken

I skrivelse af 1. maj 2007 har Gentofte kommune ansøgt om dispensation fra fredningsbestemmelserne for Dyssegårdsparken til at placere træningsredskaber i parken.

Miljøcenter Roskilde har den 14. maj 2007 videresendt ansøgningen til Fredningsnævnet. Miljøcentret har udtalt følgende:

"Fredningen er en rekreativ fredning og formålet synes at være tilgodeset med den fremsendte ansøgning. Der er således ingen tekniske bemærkninger til sagen."

Området er omfattet af fredningskendelse af 4. december 1972.

Ansøgningen indeholder blandt andet følgende :

"Baggrunden for denne ansøgning er et ønske om at placere 4 stk. træningsredskaber i forbindelse med etablering af et BevægelsesKlartOmråde (BKO) i Dyssegårdsparken. Et BKO er "Et offentligt tilgængeligt areal, der i kraft af selve rummet, en række faciliteter og redskaber inviterer til fysisk aktivitet, leg og udfoldelse."

Der ønskes placeret i alt 4 stk. redskaber indenfor beplantning

....

Etablering af det ønskede BKO kræver ikke ændringer i den eksisterende bevoksning."

Fredningsnævnet meddeler herefter i medfør af naturbeskyttelseslovens § 50, stk. 1, den ansøgte dispensation.


Kopi af denne skrivelse sendes til Skov- og Naturstyrelsen og Danmarks Naturfredningsforening m.fl. Der kan inden 4 uger fra den dag, denne afgørelse er modtaget, klages til Naturklagenævnet over afgørelsen. Klagen skal ifølge lov om naturbeskyttelse § 87 indgives skriftligt inden fristens udløb til Fredningsnævnet, der videresender den til Naturklagenævnet.

Det er en betingelse for Naturklagenævnets behandling af en klage, at klageren indbetaler et gebyr på 500 kr. til Naturklagenævnet, der vil sende en opkrævning på gebyret, når klagen er modtaget fra Fredningsnævnet. Naturklagenævnet vil ikke påbegynde behandling af klagen, før gebyret er modtaget. Vejledning om gebyrordningen kan findes på Naturklagenævnets hjemmeside www.nkn.dk.

SOS-121-00327
18

Tilladelsen må i henhold til § 87, stk. 3, ikke udnyttes, før klagefristen er udløbet, eller behandling af en eventuel klage måtte være afsluttet.

I henhold til naturbeskyttelseslovens § 50, stk. 1, jf. § 66, stk. 2, bortfalder tilladelsen, hvis den ikke udnyttes inden 3 år efter, at den er meddelt.


Hans Chr. Poulsen
formand