

**Afgørelser – Reg. nr.:**

**Fredningen vedrører:**

**Domme**

**Taksationskommissionen**

**Naturklagenævnet**

**Overfredningsnævnet**

**Fredningsnævnet**

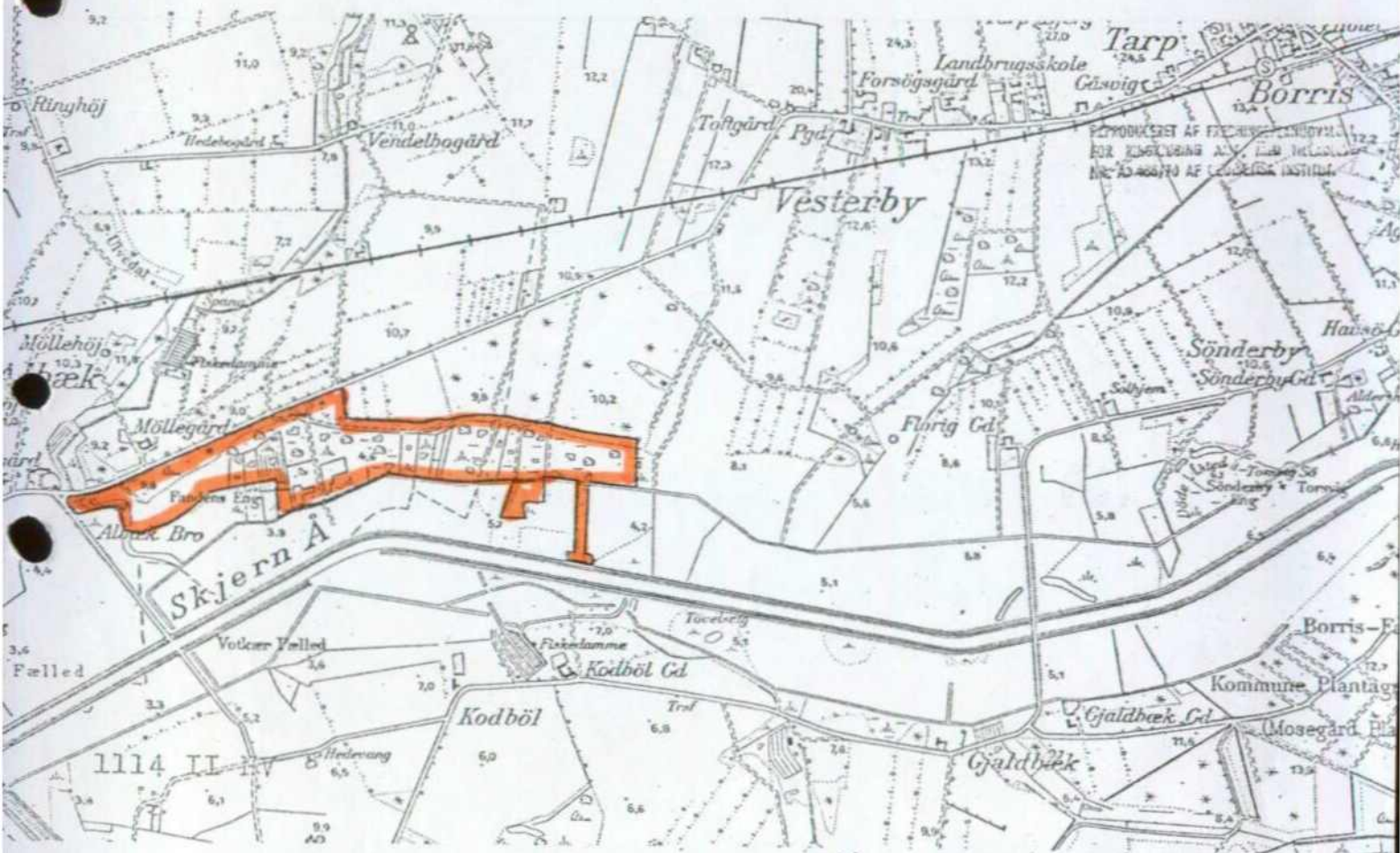
**Kendelser**

**Deklarationer**

OVERFREDNINGSNÆVNET>

Arealets navn Albæk bro

Sogn Skjern og Borris Komm. Skjern



Areal. Ca. 46,6 ha  
eng og mose.

**Fredet** Fredningsnævnets kendelse af 14/8 1972.  
OFN kendelse af 28/4 1973

**Formål** Bevarelse af resterne af et stort egnskaraktéristisk landskab.

**Indhold** Arealet skal bevares i sin nuværende tilstand. Ingen afgravning eller opfyldning. Opførelse af bygninger forbudt. Tilladelse til at øge arealets værdi for vildtet. Jagt forbudt på kommunens arealer. Selvsået opvækst må fjernes på nordsiden. Kørende færdsel tilladt fra landevejen til parkeringspladsen. Ret til gående færdsel ad veje og stier, som vedligeholdes af kommunen. Ret til etablering af yderligere stier.

Matr. nr. 2a, 2m, 2g, 2r, 24,  
Albæk, Skjern Købstads  
Jorder.  
ld, Nørrelandet, Borris.

**Ejer** Skjern kommune, Borris menighedsråd og private.

**Påtaleret**

## U D S K R I F T

af

OVERFREDNINGSNÆVNETS KENDELSESPROTOKOL  
-----

År 1973, den 28. april, afsagde Overfredningsnævnet  
følgende

## k e n d e l s e

i sag nr. Ofn. 2164/72 om fredning af arealer ved Albæk bro i  
Skjern kommune.

I den af fredningsnævnet for Ringkøbing amts frednings-  
kreds den 14. august 1972 afsagte kendelse hedder det:

Ved skrivelse af 16. november 1971 har fredningsplanudvalget for Ringkøbing amt begæret rejst fredningssag for visse arealer i Skjernådalens på dennes nordside fra Albæk bro mod øst.

I begæringen er nærmere anført:

"I 1964 oplyste hedeselskabet, at de daværende Skjern og Borris kommuner (nu sammenlagt til Skjern kommune) var interesserede i, at nogle områder nord for Skjernåen øst for Albæk bro udgik af den verserende landvindingssag "Skjernådalens", fordi de skønnedes egnede til rekreative formål.

Fredningsnævnet for Ringkøbing amtsrådsreds foretog en foreløbig besigtigelse af arealerne og deltog i et møde arrangeret af jordfordelingssekretariatet og erklærede sig herefter enig i, at det nærmere blev undersøgt, på hvilke betingelser en fredning kunne iværksættes.

På grundlag af henvendelser til fredningsnævnet fra de interesserede kommuner er der ved fredningsplanudvalgets foranstaltning afholdt en række møder om sagen. Under disse møder er der fra kommunernes side udtrykt ønske om, at de arealer, som kommunerne har erhvervet gennem den i forbindelse med landvindingssagen foretagne jordfordeling, måtte blive tilstandsfredede med adgang for almenheden til gående færdsel ad visse veje og stier og mod en erstatning, som gav kommunen dækning for de med landvindingssagen forbundne anlægs- og vedligeholdelsesudgifter for de pågældende arealer.

En fredning af arealerne begrundes med, at de er lavtliggende med flere mosehuller og indeholdende en righoldig flora og fauna, således at de kan tjene som illustration af den tilstand, som før afvandingen af Skjernådalens fandtes i vidtstrakte dele af ådalens.

I en indhentet erklæring af 15. juli 1966 fra Vildtbiologisk Station udtales blandt andet: "Tages naturforholdene og den geografiske beliggenhed i betragtning, kunne man forvente, at ænder - især krikænder - opholdt sig i mosehullerne i træk-tiden. Jagtkonsulent Sv. Lerke-Møller, Hoven, har oplyst telefonisk, at arealet huser ynglende gråænder og råvildt.

Vildtbiologisk Station kan anbefale, at området udlægges som reservat. Man tillader sig at anbefale, at fredningspåstanden udformes på en sådan måde, at publikum kun får adgang til afmærkede stier og veje. Det var desuden ønskeligt, om det fremover var tilladt at foretage revirforbedringer til gavn for vildet. Der er nemlig fare for, at vandhullerne efterhånden lukkes af vegetation, hvorfor oprensning af hullerne og rydning af krat kan blive påkrævet. Uddybning af de forhåndenværende mosehuller og etablering af nye kan eventuelt også vise sig formålstjenlig, især hvis vandstanden sænkes, når den projekterede parallelkanal graves. Det var derfor ønskeligt, om fredningspåstandens indhold udformedes i relation til disse forhold".

Danmarks Naturfredningsforening har i skrivelse af 17. marts 1969 anbefalet, at fredningssagen gennemføres, og foreningen tilslutter sig de af Vildtbiologisk Station anførte synspunkter.

Statens naturfrednings- og landskabskonsulent har i skrivelse af 3/12 1968 udtalt, at fredningssagen fuldtud kan støttes, idet det anses for værdifuldt ud fra pædagogiske og rekreative hensyn at bevare det omhandlede område som en relikv af et stort egnskarakteristisk landskab i Vestjylland.

Naturfredningsrådet har i skrivelse af 5. februar 1969 udtalt, at der næppe er større naturvidenskabelige interesser i området, men at det tilsyneladende er ret artsrig og derfor må have interesse som ekskursionsmål for lokale skoler. Naturfredningsrådet tilføjer, at arealet må anses for at være velegnet som rekreativt område.

Under sagens behandling har Skjern kommune, på foranledning af fredningsplanudvalget, udover de ved jordfordelingen erhvervede arealer på 36,7ha købt ca. 6,1 ha tilstødende arealer, som tilbydes tilstandsfredet mod en erstatning svarende til købesummen. Disse 6,1 ha består dels af lyngklædte skråninger, som sammen med de nedenfor liggende eng- og mosearealer udgør en smuk landskabelig helhed, og dels et plant, tidligere opdyrket areal, som vil være anvendeligt til evt. parkerings- og rastepads.

Under sagens gang har der været forhandlet med jordfordelingssekretariatet og anlægsledelsen for landvindingssagen "Skjernådal". Under disse forhandlinger er det aftalt, at kronen på en spærredæmning (tøbrudsdige), der er anlagt i nord-sydlig retning i skellet mellem lod nr. 906 og lod nr. 922, vist med — — — på det kendelsen vedlagte kort, må tjene almenheden til gående adgang til styrtet (lakse-trappen) i Skjernåen.

Denne spærredæmnings nordende kan nåes ved fra landevejen Skjern-Borris at køre ad den på kortet viste ca. 500 m lange vej gennem en plantage på matr. nr. 1d Nørrelandet, Borris, tilhørende Borris menighedsråd, til en ligeledes på kortet vist parkeringsplads på Skjern kommunes arealer og derfra ad en med ~~—————~~ vist ca. 120 m lang sti på matr. nr. 1d.

Anlægsledelsen for landvindingssagen "Skjernådal" har givet tilsagn om at ville drage omsorg for, at en bestemmelse om ret for almenheden til gående færdsel på spærredæmningen som foran nævnt indføres i vedtægten for landvindingslaget ved arbejdets afslutning under forudsætning af, at udgifterne til anlæg og fremtidig vedligeholdelse af stien på spærredæmningen er afvandingssagen uvedkommende.

Fredningsudvalget har aftalt med anlægsledelsen for afvandingssagen "Skjernådal", at stien blev etableret i forbindelse med anlæget af selve spærredæmningen, og at udgifter ved stianlægget blev afholdt forskudsvis af anlægsledelsen.

Der er af fredningsplanudvalget for Ringkøbing amt fremsat påstand om fredning af følgende ejendomme:

Lb.nr. 1 Skjern kommune, Skjern.

a. erhvervet ved jordfordeling, lod nr. 495  
og lod nr. 406 36,7 ha

b. erhvervet ved køb, matr. nr. 24 Albæk, Skjern  
Købstads Jorder, samt 2r og 2q sammesteds, ialt 6,1 "

Lb. nr. 2 gårdejer Henry Østergaard, Albæk  
pr. Skjern,

del af matr. nr. 2a Albæk 0,3 "

Lb. nr. 3 Borris menighedsråd v/pastor

K. Jacobsen, Borris,

del af matr. nr. 1d Nørrelandet, Borris, 1,2 "

Lb. nr. 4 Ole Vestergaard Olesen, Borris,

del af matr. nr. 2m Albæk 0,1 "

Lb. nr. 5 Robert Lindberg, Debelmose, Borris,

del af digekronen på lod nr. 922 0,1 "

Lb. nr. 6 anlægsledelsen for afvandingssagen  
"Skjernådal" v/fhv. amtsvandinspektør  
P.K. Nielsen, Meldskiftet 13, Ringkøbing,

areal på spærredæmningen 2,0 "

Lb. nr. 7 Poul Chr. Jensen, Borris,

del af digekronen på lod nr. 906 0,1 "

De fornævnte ejendomme påstås pålagt følgende frednings-  
servitut:

Arealet skal bevares i dets nuværende tilstand. Det må ikke afvandes, opdyrkes eller tilplantes. Arealets tørvegrave og afvandingssgrave må udover allerede etablerede gennemløb ikke sættes i forbindelse med den nordlige parallelkanal, ligesom vandet i grøfter og vandhuller ikke må fjernes ved oppumpning, bortset fra oppumpning til kreaturvanding på de tilstødende græsmarker. Arealet må ikke tilledes vand uden de påtaleberettigedes tilladelse.

På arealet må ikke henkastes affald, foretages afgravning eller opfyldning. Der skal dog - efter aftale med fredningsnævnet for Ringkøbing fredningskreds og Vildtbiologisk Station - være mulighed for, at der på de kommunalt ejede arealer

foretages afgravning til frembringelse af lavvandede småsøer, således at det opgravede fyld anvendes til opfyldning af de rester af det tidligere åløb, som ligger umiddelbart syd for de kommunalt ejede arealer.

På arealet må ikke opføres bygninger, skure eller boder eller anbringes campingvogne eller andre letflyttelige, til beboelse egnede indretninger. På arealet må ikke etableres lossepladser, oplagspladser eller lignende.

Med de påtaleberettigedes tilladelse og efter samråd med Vildtbiologisk Station skal det være tilladt at foretage sådanne foranstaltninger (for eksempel plantninger, rydninger, anlæg af damme, afgræsning), der kan øge arealets værdi for vildtet, uden at dets landskabelige hovedtræk ændres.

På de af Skjern kommune ejede arealer må der ikke drives jagt, medens jagten er fri på de af private og Borris menighedsråd ejede arealer.

På de lyngklædte skråninger langs arealets nordside må fjernes selvsået trævækst.

Det sydlige skovbryn af plantagerne på matr. nr. 2a og 2m Albæk, Skjern Købstads Jorder, og matr. nr. 1d Nørrelandet, Borris, samt en skovbrømme på 20 m herfra skal bevares. Ved fornyelse af beplantningen skal anvendes eg til retablering af det egekrat, som tidligere fandtes på stedet.

Der tillægges almenheden ret til kørende færdsel på den private fællesvej på matr. nr. 1d Nørrelandet, Borris, fra landevejen Skjern-Borris til den parkeringsplads, som er vist på det til kendelsen hørende kort.

På lod nr. 406 ved den sydlige ende af den lige nævnte vej gennem plantagen etableres og vedligeholder Skjern kommune en parkerings- og rasteplass som vist på det til kendelsen hørende kort.

Mellem parkeringspladsen og den nordlige ende af spærredæmningen anlægges ved Skjern kommunes foranstaltning på ejendommen matr. nr. 1d Nørrelandet, Borris, en sti til gående færdsel for almenheden som vist på det til kendelsen hørende kort.

Der tillægges almenheden ret til gående færdsel på den på spærredæmningen anlagte 1,7 m brede sti og til ophold ved Skjernåen på den sydlige ende af spærredæmningen og digerene langs Skjernåen i en afstand af 25 m mod øst og vest.

De her omhandlede stier og veje vedligeholdes af Skjern kommune.

På parkeringspladsen ved stierne og på digekronen skal det være tilladt at opstille skilte, der angiver regler for publikums ophold på arealet. Ved opholdsarealet på digekronen kan der i samråd med anlægsledelsen opsættes afspærringer og hegnes.

Der kan efter aftale mellem Skjern byråd og fredningsplanudvalget for Ringkøbing amt anlægges yderligere stier på det fredede areal med ret for almenheden til gående færdsel samt opstilles toiletbygning og affaldssække."



Efter at der den 27. maj 1972 var indrykket bekendtgørelse om fredningssagen i Statstidende og de lokale blade har fredningsnævnet, der under behandlingen af denne sag består af dommer Th.Møller Nielsen, Holstebro, amtsrådsmedlem Thomas Andersen, Aulum, og læge Knud Lassen, Borris, den 13. juni 1972 afholdt møde med sagens parter og senere foretaget besigtigelse af de af fredningspåstanden omfattede arealer.

På mødet erklærede Skjern byråd sig indforstået med den af fredningsplanudvalget påståede fredning, under forudsætning af, at der tilkendes kommunen en erstatning på 83.600,- kr., hvilket beløb fremkommer således:

- 1) For et areal på 36,7 ha erhvervet ved jordfordeling 18.350,-kr.  
(udregnet efter en anlægsudgift på 200,- kr. pr. ha og en vedligeholdelsesudgift på 20,- kr. pr. ha pr. år, kapitaliseret med 15 til 300,- kr.),
- 2) for et for 27.750,- kr. købt areal på 6,1 ha 27.750,-kr.
- 3) for udgifter til vedligeholdelse af de for almenheden udlagte veje og stier i området en årlig udgift på 2.500,- kr., kapitaliseret med 15 til 37.500,-kr.

Anlægsledelsen for landvindings sagen "Skjernådal" erklærede sig indforstået med, at der sikres almenheden ret til gående færdsel på stien på spærredæmningen og ophold ved Skjernåen mod betaling af forskudsvis afholdte udgifter til etablering af stien 15.600,90 kr.

Gårdejer Henry Østergaard (lb.nr. 2) og gårdejer Ole Vestergaard Olesen (lb.nr. 4) har påstået sig tilkendt en erstatning på 1.000,- kr. pr. td. land.

Gårdejer Robert Lindberg (lb.nr. 5) og gårdejer Paul Chr. Jensen (lb. nr. 7) har erklæret sig enige i fredning uden erstatning.

Borris menighedsråd har taget forbehold om at rejse erstatningskrav.

Efter det foreliggende finder nævnet, at betingelserne i fredningslovens § 1 for fredning af de af nærværende sag omfattede arealer, som er angivet på vedhæftede kort, i overensstemmelse med den derom nedlagte påstand er opfyldte.

I erstatning udbetales til nedennævnte lodsejere følgende beløb:

Lb.nr. 1 Skjern kommune .....	83.600,00 kr.
Lb.nr. 2 gårdejer Henry Østergaard for fredning af ca. 0,3 ha skovbryn .....	600,00 "
Lb.nr. 4 Ole Vestergaard Olesen for fredning af ca. 0,1 ha skovbryn .....	200,00 "

Lb.nr. 6 Anlægsledelsen for landvindings-  
sagen "Skjernådalen" ..... 15.600,90 kr.

Vedrørende lb.nr. 3 Borris menighedsråd bemærkes, at der, henset til, at almenheden i forvejen har ret til at færdes i plantagen og til, at vej- og sti-anlæg skal anlægges og vedligeholdes af Skjern kommune, ikke ses at være rimeligt grundlag for at tilkende menighedsrådet nogen erstatning.

Erstatningsbeløbene forrentes fra kendelsens dato med en årlig rente, der er 1 % højere end den af Danmarks Nationalbank for denne dato fastsatte diskonto.

Erstatningen udredes med  $\frac{3}{4}$  af statskassen og  $\frac{1}{4}$  af Ringkøbing amtsråd.

Da der ikke er fremsat krav fra pant- eller andre rettighedshavere om andel i erstatningen, vil denne være at udbetale til de anførte ejere.

Kendelsen vil af nævnet blive forelagt for Overfredningsnævnet, men de lodsejere eller øvrige interesserede, der vil påstå kendelsen ændret, skal tillige selv inden 4 uger efter kendelsens modtagelse indbringe denne for Overfredningsnævnet Nyropsgade 22<sup>IV</sup>, København V.

Kendelsen vil være at tinglyse på de anførte ejendomme.

T h i b e s t e m m e s :

De i foranstående fortegnelse anførte og på vedhæftede kort viste ejendomme i Albæk under Skjern Købstads Jorder og Nørrelandet, Borris sogn, af areal ialt ca. 46,6 ha, fredes i overensstemmelse med det foran anførte.

I erstatning til ejerne udbetales de anførte beløb, ialt 100.000,90 kr. med renter som anført.

Erstatningen udredes af statskassen med  $\frac{3}{4}$  og af Ringkøbing amtsråd med  $\frac{1}{4}$ .

Møller Nielsen

Ths. Andersen

Knud Lassen

Udskriftens rigtighed bekræftes.

Fredningsnævnet for Ringkøbing amts fredningskreds.

Møller Nielsen

Denne kendelse er forelagt Overfredningsnævnet i medfør af § 25 i lovbekendtgørelse nr. 314 af 18/6 1969 om naturfredning.

Overfredningsnævnet har på møde den 17. januar 1973 besluttet - under hensyn til sagens beskaffenhed, herunder at ingen af de af kendelsen berørte ejere har anket - uden forudgående besigtigelse at godkende den ved den forelagte kendelse gennemførte fredning.

Overfredningsnævnet har ligeledes kunnet tiltræde de ved kendelsen tilkendte erstatninger, dog at det Skjern kommune tillagte beløb efter Overfredningsnævnets opfattelse bør nedsættes med 12.500 kr. til ialt 71.100 kr., hvilket byrådet har tiltrådt.

Iøvrigt vil den indankede kendelse være at stadfæste med tilføjelse, at fredningsnævnet for Ringkøbing amts fredningskreds er berettiget til at påtale fredningskendelsen.

Et kort nr. 11-100 visende det fredede område er vedhæftet nærværende kendelse.

T h i   b e s t e m m e s :


Den af fredningsnævnet for Ringkøbing fredningskreds den 14. august 1972 afsagte kendelse om fredning af arealer ved Albæk bro i Skjern kommune stadfæstes.

I erstatning tilkendes nedennævnte beløb, der alle er anviste:

Lb.nr.	Ejer	Matr.nr.	Beløb
1.	Skjern kommune	Jordfordelingslod nr. 495 og 406, matr.nr. 24, 2 <u>r</u> og 2 <u>q</u> Albæk, Skjern købstads jorder. Arealerstatning 46.100 Vej- og stiud- gifter..... <u>25.000</u>	71.100 kr.
2.	Gårdejer Henry Østergård	Del af matr.nr. 2 <u>a</u> Albæk, Skjern købstads jorder	600 "
3.	Borris menigheds- råd	Del af matr.nr. 1 <u>d</u> Nørrelandet, Borris	0 "
4.	Ole Vestergård Ole- sen	Del af matr.nr. 2 <u>m</u> Albæk, Skjern købstads jorder	200 "
5.	Robert Lindberg	Del af digekro- nen på lod nr. 922	0 "
6.	Anlægsledelsen for afvandingssøgen "Skjernådalen"	Areal på spærre- dæmningen	15.601 "
7.	Poul Chr. Jensen	Del af digekro- nen på lod nr. 906	0 "

Af erstatningsudgiften, ialt kr. 87.501, der forrentes med 9 % p.a. fra den 14. august 1972 til anvisning, udredes 3/4 af statskassen og 1/4 af Ringkøbing amtsråd.

Udskriftens rigtighed  
bekræftes.

  
G. Hermann

FREDNINGSNÆVNET >

14/8-72.

REG. NR. 5570

M. 2704

U d s k r i f t

af

protokollen for fredningsnævnet for Ringkøbing amts fredningskreds

---

År 1972 den 14. august blev i sagen:

R.A.F. 71/1966

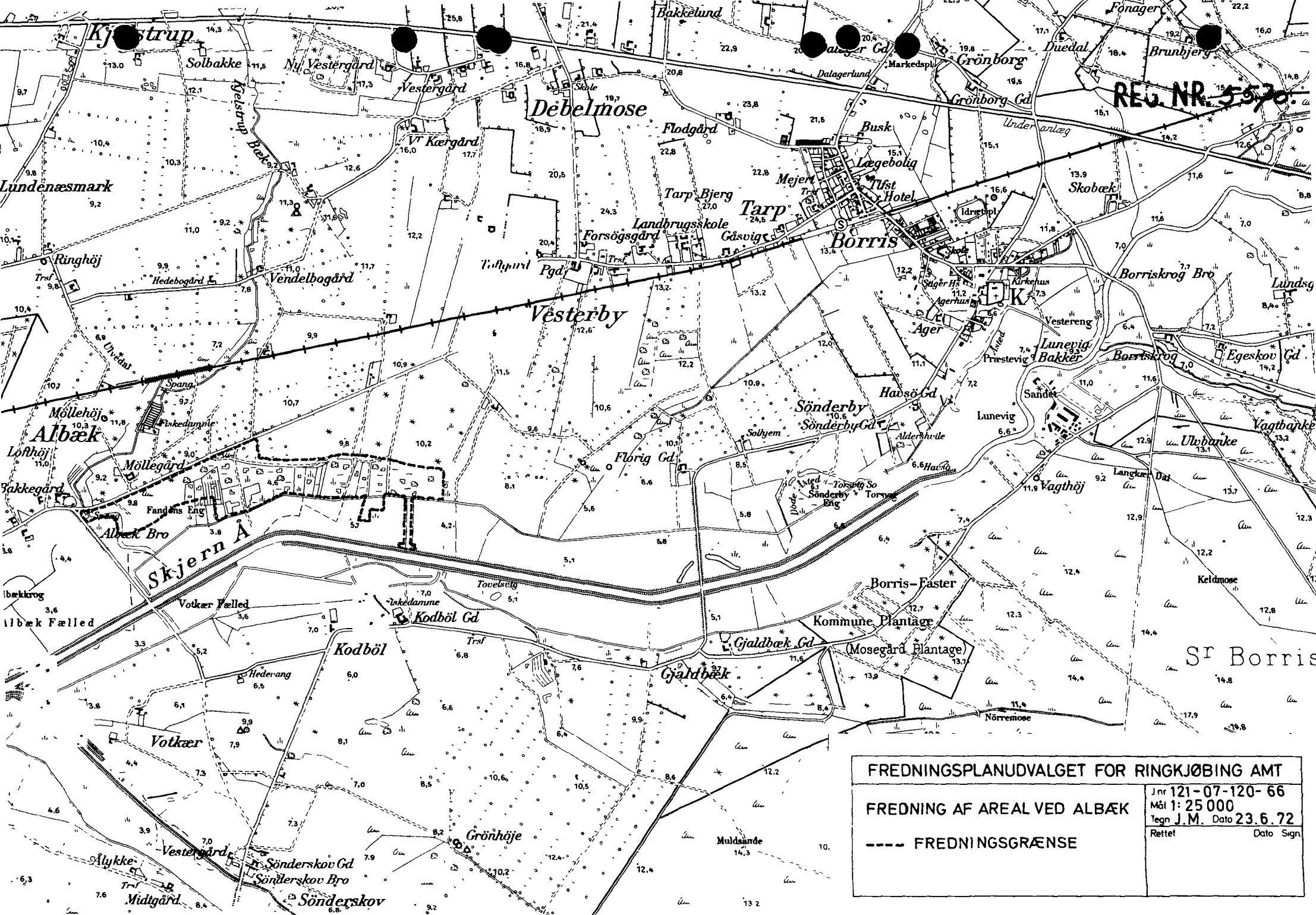
Sag angående fredning af arealer

ved Albæk bro i Skjern kommune

afsagt sålydende

k e n d e l s e :

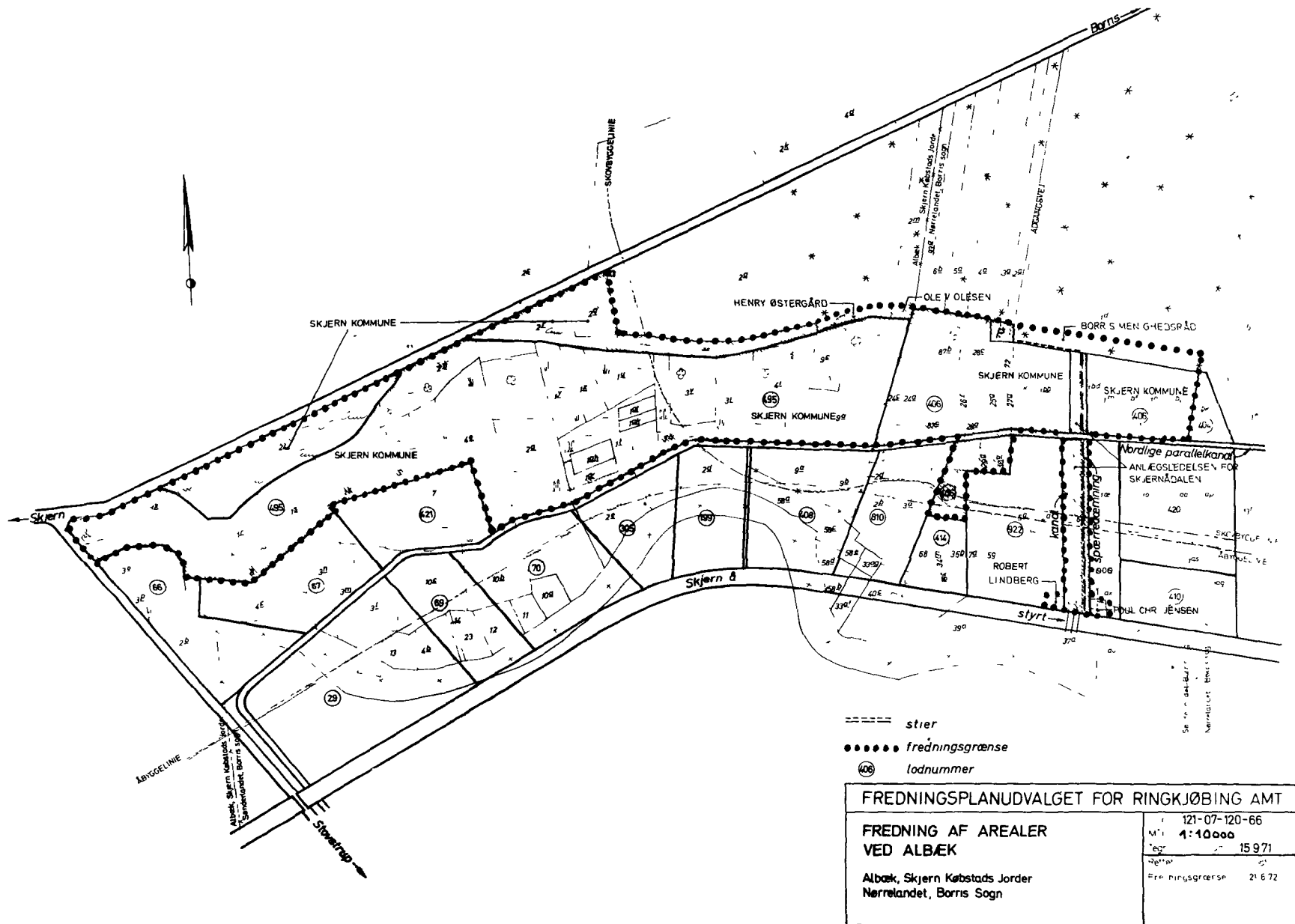
CITERET FULDT UD I OFN K AF 28/4 1973



REG. NR. 5570

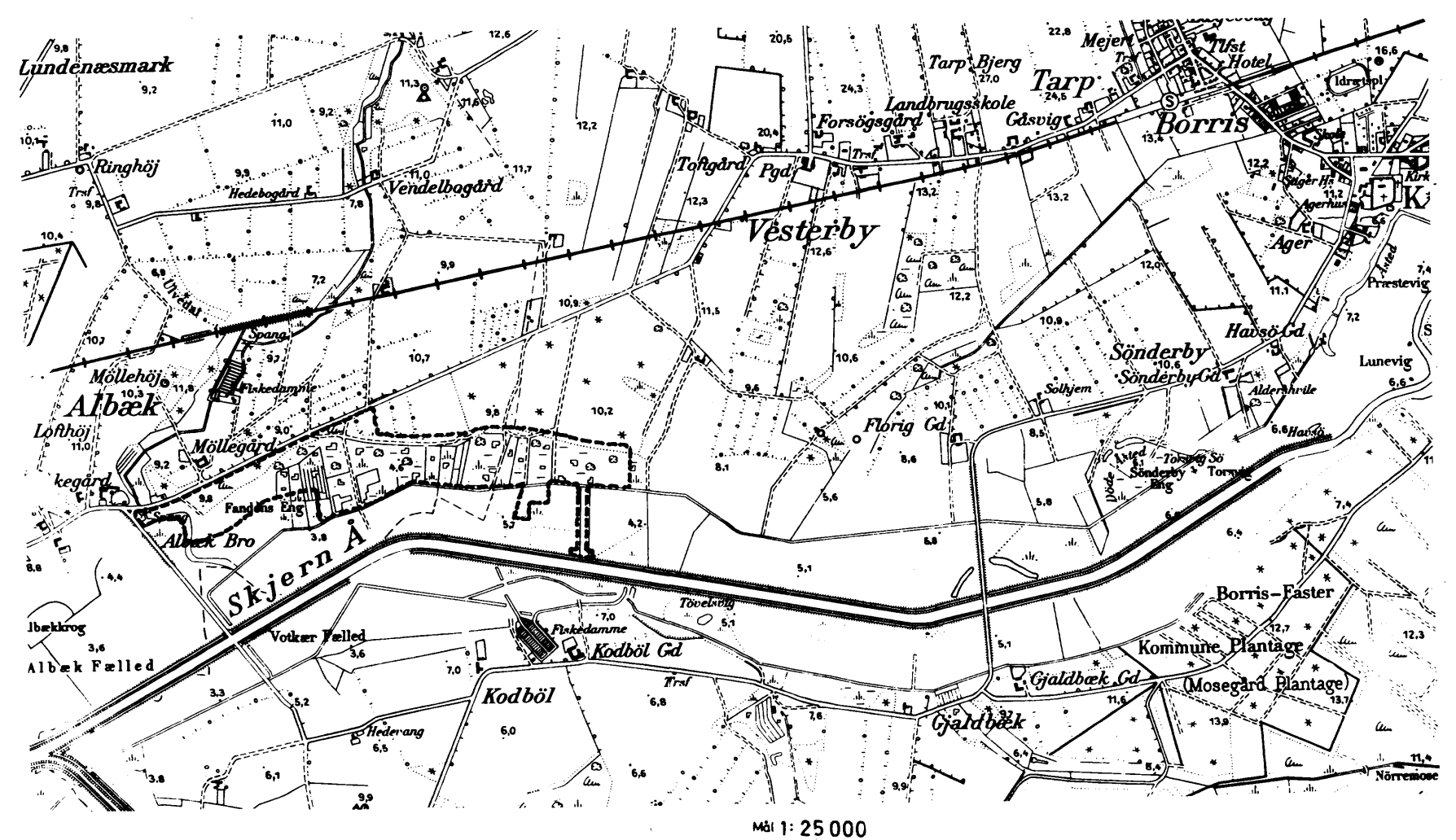
<p>FREDNINGSPLANUDVALGET FOR RINGKJØBING AMT</p>	
<p>FREDNING AF AREAL VED ALBÆK</p>	
<p>----- FREDNINGSGRÆNSE</p>	
<p>J nr 121-07-120-66</p>	<p>Mål 1: 25 000</p>
<p>Tegn J.M. Dato 23.6.72</p>	<p>Rettel Dato Sign.</p>

REG. NR. 5570.

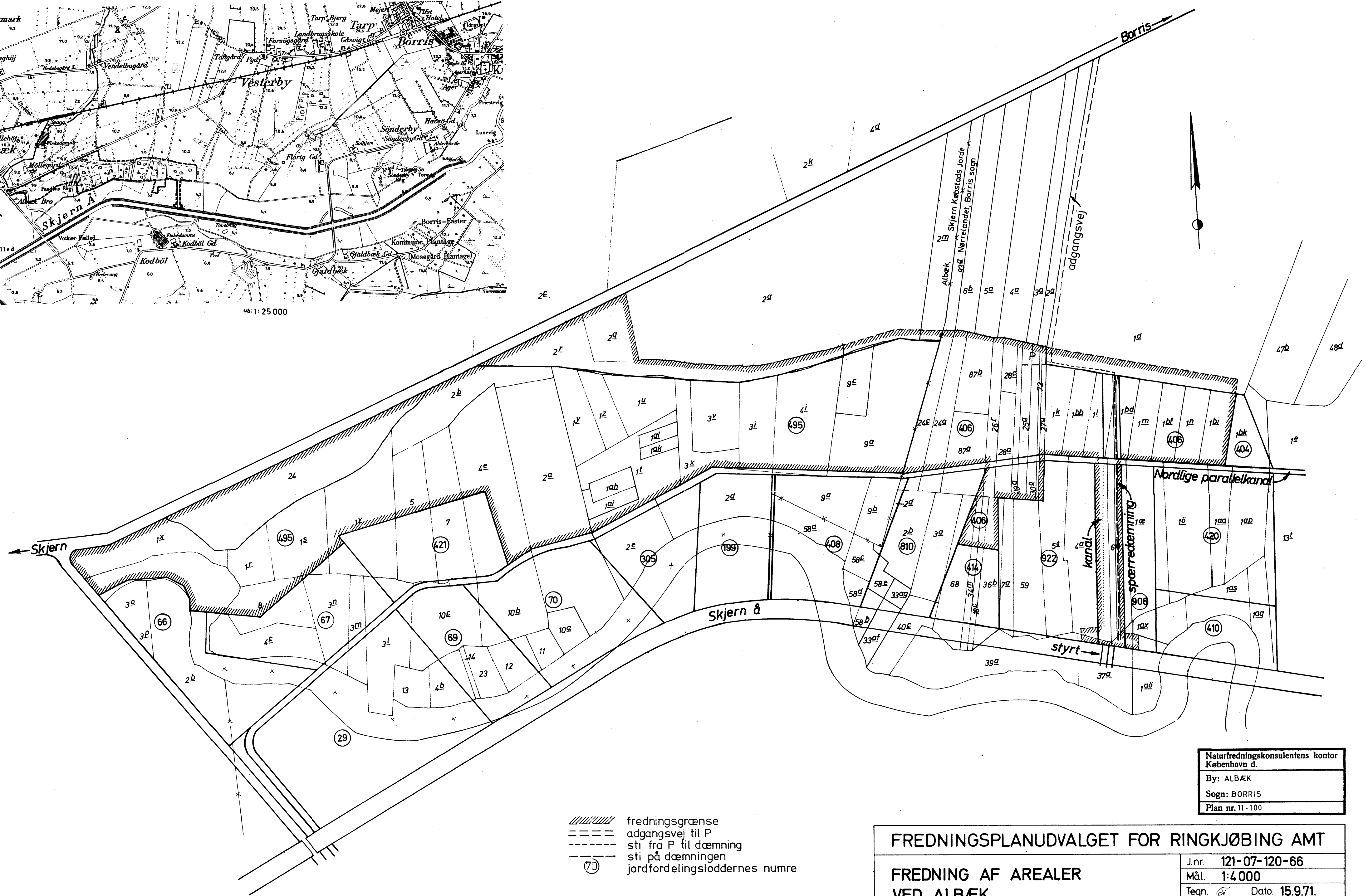




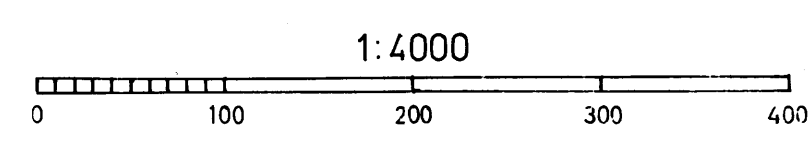
KORT>



Mål 1: 25 000



fredningsgrænse  
 adgangsvej til P  
 sti fra P til dæmning  
 sti på dæmningen  
 jordfordelingsloddernes numre



Naturfredningskonsulentens kontor  
 København d.  
 By: ALBÆK  
 Sogn: BORRIS  
 Plan nr. 11-100

<b>FREDNINGSPLANUDVALGET FOR RINGKJØBING AMT</b>		
<b>FREDNING AF AREALER VED ALBÆK</b>		
J.nr.	121-07-120-66	
Mål.	1:4000	
Tegn.	sv	Dato. 15.9.71.
Rettet.	Dato.	Sign.
Albæk, Skjern Købstads Jorder. Nørrelandet, Borris Sogn.		

**DISPENSATIONER>**

**Afgørelser – Reg. nr.: 05570.00**

**Dispensationer i perioden: 01-09-1994 - 20-02-2003**

Herning, den 1. september 1994  
R.A.F. 72/93

Skov- og Naturstyrelsen  
Haraldsgade 53  
2100 København Ø.

Skjern kommune, Rådhuset, 6900 Skjern, er d.d. tilskrevet således:

"Vedr. plejeforanstaltninger i det fredede område Albæk Mose ved Albæk Bro.

I november 1993 blev fredningsnævnet orienteret om, at Skjern kommune uden tilladelse fra nævnet havde igangsat et beskæftigelsesprojekt i den fredede Albæk Mose.

Området er fredet ved Overfredningsnævnets kendelse af 28. april 1973, hvori blandt andet er anført følgende:

"Med de påtaleberettigedes tilladelse og efter samråd med Vildtbiologisk Station skal det være tilladt at foretage sådanne foranstaltninger (for eksempel plantninger, rydninger, anlæg af damme, afgræsning), der kan øge arealets værdi for vildtet, uden at dets landskabelige hovedtræk ændres."

På et møde afholdt i mosen den 9. december 1993 blev det aftalt, at Skjern kommune skulle udfærdige en skriftlig redegørelse for projektet, som skulle fremsendes til Ringkjøbing amtskommune til udtalelse og videresendes til fredningsnævnet.

Denne redegørelse og amtskommunens udtalelse af 23. december 1993 har af nævnet været forelagt Skov- og Naturstyrelsen, Miljøministeriet, til udtalelse, og styrelsen har i skrivelse af 16. august 1994 meddelt, at man kan tiltræde Ringkjøbing amtskommunes bemærkninger om plejeforanstaltningerne i Albæk Mose.

I den anledning skal fredningsnævnet meddele tilladelse til de foreslåede plejeforanstaltninger, således at disse foretages ef-

Miljøministeriet

Skov- og Naturstyrelsen

J.nr. SN 1211/11-0032

Akt. nr. 8

BH.

ter samråd med Ringkjøbing amtskommune, jfr. herunder retningslinierne i amtskommunens skrivelse af 23. december 1993.

H. Stamp"

hvilket herved meddeles til Deres orientering.

H. Stamp

/GRM

Herning, den 11. november 1997

R.A.F. 91/97

Skov- og Naturstyrelsen  
Haraldsgade 53  
2100 København Ø.

REG. NR. 5570.00

Skjern og Borris Jagtforening v/Hans Jørgen Dahl er d.d. tilskrevet således:

"Skjern og Borris Jagtforening v/Hans Jørgen Dahl, Adelvej 9, 6900 Skjern, ansøger om tilladelse til at afholde to årlige rævejagter i Albækmosen, Skjern kommune. - R.A.F. 71/66 - Albæk Bro.

Jeg skal hermed på nævnets vegne i medfør af Naturbeskyttelseslovens § 50 give tilladelse til, at Skjern og Borris Jagtforening afholder to årlige rævejagter i Albækmosen, Skjern kommune. Tilladelsen gives, da det ansøgte ikke findes at være i strid med fredningens formål.

Tilladelsen gives på vilkår, at der alene skydes ræve.

Tilladelsen er gældende indtil videre, men hvis den ikke udnyttes inden 3 år fra tilladelsens meddelelse, bortfalder den jfr. Naturbeskyttelseslovens § 66, stk. 2.

Det bemærkes, at nævnets formand på nævnets vegne har givet tilladelsen jfr. bekendtgørelse om forretningsordenen for fredningsnævne § 9, stk. 4.

Afgørelsen kan efter lov om Naturbeskyttelse, § 85, jfr. § 87 inden 4 uger fra den dag, afgørelsen er meddelt, indbringes for Naturklagenævnet, der afgør klager, der er indgivet af miljøministeren eller indeholder spørgsmål, som efter nævnets vurdering har meget væsentlig interesse i forhold til lovens formål, idet miljøministeren afgør andre klager.

Klagen skal indgives skriftligt til dette fredningsnævn på den ovenfor anførte adresse.


En tilladelse må ikke udnyttes, før klagefristen er udløbet. Er klage iværksat, kan tilladelsen ikke udnyttes, medmindre klagemyndigheden bestemmer andet.

Det bemærkes, at ansøgeren ikke herved er fritaget for at søge eventuelle andre tilladelser, som lovgivningen måtte kræve.

Med venlig hilsen

H. Stamp"

hvilket herved meddeles til Deres orientering.

  
H. Stamp

/GRM

Skjern kommune

SKOV- OG NATURSTYRELSEN

Ringkøbing Amt

Driftsplankontoret

Fredningsnævnet for Ringkøbing Amt

J.nr. SN 2001-1211/11-0012  
Ref. MJA

**Ophævelse af dele af fredningen ved Albæk Bro i Skjern kommune i forbindelse med Skjern Å Naturprojektet.**

Den 20. februar 2003

Anlægsarbejderne i forbindelse med Skjern Å Naturprojektet er nu afsluttet.

For de dele af fredningen, der vedrører arealer inden for projektområdet, vurderes Overfredningsnævnets kendelse af 28. april 1973 om fredning af arealer ved Albæk Bro i Skjern kommune ikke længere at have nogen betydning, efter at naturgenopretningen er gennemført.

I forbindelse med selve anlægsarbejderne er dele af fredningen tidligere ophævet, jf. Skov- og Naturstyrelsens skrivelse herom af 7. juni 2001, j.nr. SN 1996-510-0005.

For de resterende arealer inden for projektområdet ønskes fredningen nu ophævet. Det drejer sig om hele eller dele af følgende matrikelnumre, der alle ejes af Skjern kommune:

Matr. nr. 38, Albæk, Skjern Jorder  
Matr. nr. 2i, Albæk, Skjern Jorder  
Matr. nr. 2q, Albæk, Skjern Jorder  
Matr. nr. 108a, Borris Nørreland, Sdr. Borris  
Matr. nr. 1a, Borris Nørreland, Sdr. Borris

Skov- og Naturstyrelsen ophæver derfor fredningen på de dele af det fredede område, som er markeret på vedlagte kort, i alt ca. 34,4 ha.

Ophævelsen sker i henhold til miljøministerens bemyndigelse hertil af 31. januar 2003, der vedlægges til orientering.

Skov- og Naturstyrelsens afgørelse er endelig og kan ikke påklages til miljøministeren eller anden administrativ myndighed.

Skov- og Naturstyrelsen ved Oxbøl statsskovdistrikt vil tage initiativ til afløsning i tingbogen.


Miljøministeriet  
Skov- og Naturstyrelsen  
Haraldsgade 53  
2100 København Ø

Tlf.: 39 47 20 00  
Fax: 39 27 98 99  
E-post: sns@sns.dk  
CVR-nr.: 11 91 69 10

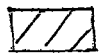


Enslýdende eksemplarer af dette brev er sendt til Skjern kommune, Ringkjøbing Amt samt  
Fredningsnævnet for Ringkjøbing Amt.

Med venlig hilsen



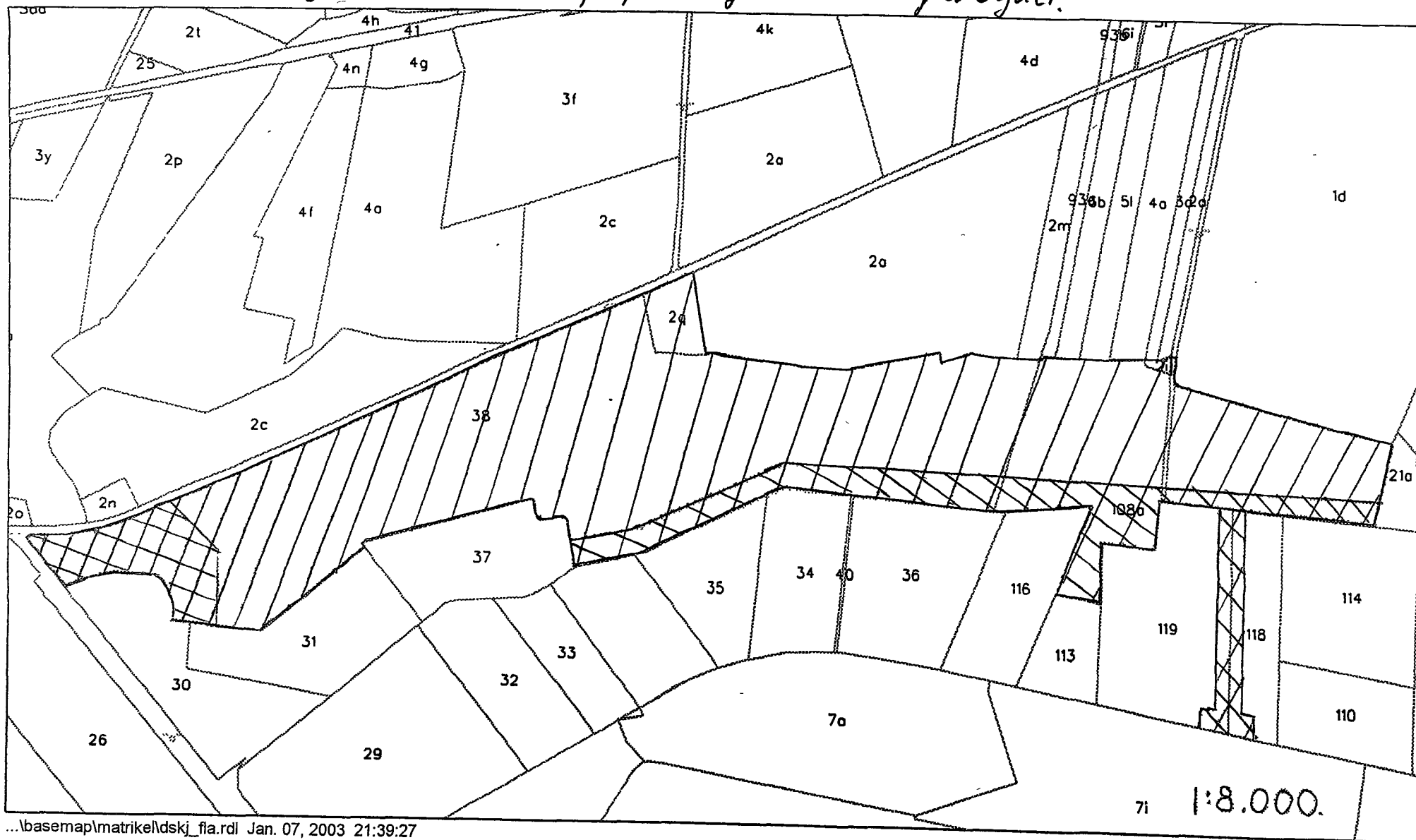
Bendt Egede Andersen  
Kontorchef



Ophøvelse af fudning .



Tidligere ophøvelse af fudning alt. anløgsarbejder.



Skov- og Naturstyrelsen  
Haraldsgade 53  
2100 København Ø

SCANNET

DEPARTEMENTET

Bemyndigelse til ophævelse af fredning


Den 31 JAN. 2003

Skov- og Naturstyrelsen bemyndiges hermed til at ophæve Overfredningsnævnets kendelse af 29. oktober 1956 vedr. fredning af Raadensig Dam og nogle tilstødende arealer.


Skov- og Naturstyrelsen bemyndiges samtidig til at ophæve de dele af Overfredningsnævnets kendelse af 28. april 1973 om fredning af arealer ved Albæk Bro i Skjern Kommune, som er markeret på vedlagte kort, i alt ca. 34,4 ha.

Skov- og Naturstyrelsens afgørelse er endelig og kan ikke påklages til miljøministeren eller anden administrativ myndighed.

Bemyndigelse sker i henhold til § 17, jf. § 19 stk. 2 i Lov om Skjern Å Naturprojekt (Lov nr. 493 af 1. juli 1998).



Hans Chr. Schmidt



Anette Munk Ebbesen

Miljøministeriet  
Departementet  
Højbro Plads 4  
1200 København K

Tlf. 33 92 76 00  
Fax 33 32 22 27  
Telex 42230 milmin dk  
E-post: mim@mim.dk