

**Afgørelser – Reg. nr.: 05568.00**

**Fredningen vedrører: Eskesgård**

**Domme**

**Taksationskommissionen**

**Naturklagenævnet**

**Overfredningsnævnet**

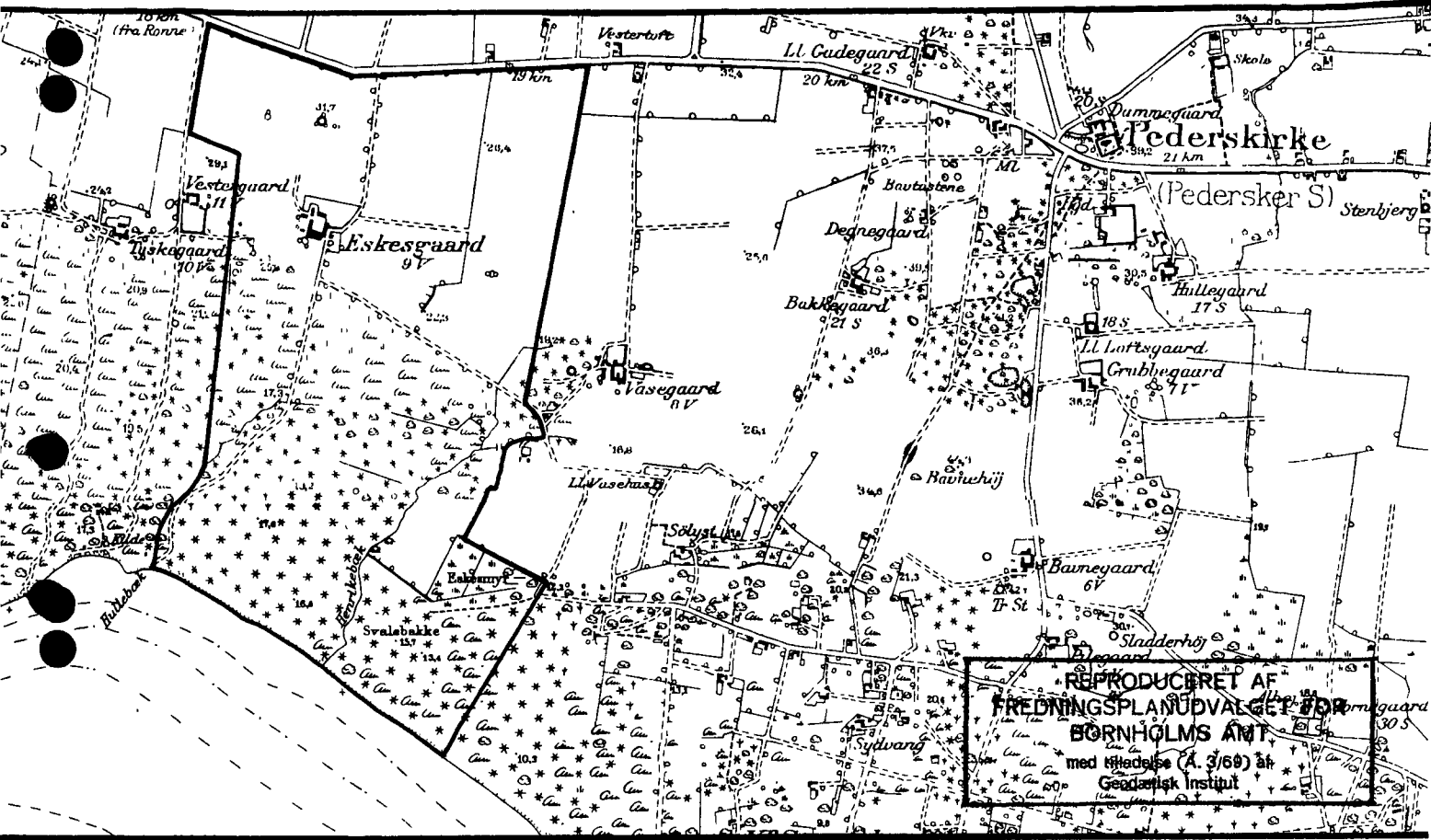
**Fredningsnævnet**

**24-04-1968**

**Kendelser**

**Deklarationer**

FREDNINGSNÆVNET>



KORTBLAD NR. 5335 og 5435

1:20000

/1812 III SØ

MATR. NR.: 1<sup>a</sup> m.fl.

SOGN: Pedersker

AREAL: 175.6 ha

EJER: Staten

FREDET: Deklaration, lyst 11.8.1972

FORMÅL: Landskabsfredning med visse bestemmelser om skydebaneanlæg.

INDHOLD: En nærmere bestemt del af ejendommen fredes - således at ændringer i den bestående tilstand ikke må finde sted - dog vedligeholdelse af nuværende skovdrift.

En nærmere bestemt del af ejendommen pålægges bestemmelse om, at der udover anlæg af skydebaneanlæg, ikke må ske ændring i den bestående tilstand.

En nærmere bestemt del af ejendommen fredes - således at ændringer i den bestående tilstand ikke må finde sted - fri adgang for offentligheden, når der ikke finder skydning sted.

Fri adgang for offentligheden af en på deklaraionskortet angivet vej.

PÅTALERET: Fredningsnævnet og fredningsplanudvalget.

REG. NR.: 138-03-54

Matr. nr. 1, 43a, b, c, 43f, 43g  
af Pedersker Sogn

Anmelder:

FORSVARETS BYGNINGSTJENESTE  
ØSTRE BYGNINGSDISTRIKT  
Fredriksholms Kanal 30  
1220 København K

DEKLARATION

11. AUG. 1972

Forsvarsministeriet, som er ejer af den på vedhæftede kort med rød begrænsning viste ejendom matr. nr. 1 og 43a, b og c, 43f og 4 g Pedersker sogn, meddeler herved forpligtende for sig og efterfølgende ejere samtykke til, at der pålægges ejendommen følgende deklARATION:

1. Den del af ejendommen, der på vedhæftede kort er vist med mørk grøn farve, fredes, således at ændringer i den bestående tilstand - herunder bebyggelse af enhver art - bortset fra vedligeholdelse af nuværende skovdrift, ikke må finde sted.  
Civil kampering og teltslagning forbydes.  
Arealet består hovedsageligt af skov og spredt skovbevokset areal, der undergives forstlig pleje ved statsskovvæsenet, lyng og strand samt et vandløb og to damme, der bevares uændret.
2. Den del af ejendommen, der på vedhæftede kort er vist med gul farve, pålægges bestemmelser om, at der udover anlæg af skydebane-anlæg ikke må ske ændringer i den bestående tilstand.  
Civil kampering og teltslagning må ikke finde sted.  
Arealet består af et dyrket landbrugsareal og af et åbent udyrket landbrugsareal, der henligger i naturtilstand uden sammenhængende busk- og træbevoksning.
3. Den del af ejendommen, der på vedhæftede kort er vist med lys grøn farve, fredes, således at ændringer i den bestående tilstand - herunder bebyggelse af enhver art - bortset fra vedligeholdelse af skovdrift, ikke må finde sted.

Når skydning ikke finder sted, gives offentligheden adgang til at opholde sig på og bade fra det fredede areal.

Adgang til arealet skal ske ad den fra øst kommende sognevej, der udmunder i ejendommens østlige hjørne, hvor i nærheden der stilles et ca. 2.000 m<sup>2</sup> stort areal af ejendommen til rådighed til anlæg af en parkeringsplads på vilkår, at pladsens etablering og vedligeholdelse sker ved fredningsmyndighedernes foranstaltning uden udgift for forsvaret. Projekt til parkeringsplads må forelægges Forsvarets Bygningstjeneste til godkendelse forinden arbejdsudførelse.

Anbringelse af spil og redskabskasser, hegn og anden afspærring og benyttelse af transportable radioer og lignende forbydes offentligheden.

Motorkørsel, bortset fra ejerens og hvem ejeren måtte tillade det, civil kampering og teltslagning samt brug af åben ild forbydes. Under sædvanligt ansvar tillades tobaksrygning uden for nåleskov og lyngbevoksede arealer samt på den ubevoksede strandbred i tiden 1.april til 1.oktober.

Pligt til renholdelse af området i det omfang, dette er nødvendiggjort af det offentliges benyttelse og adgang, er forsvaret uvevkomme, idet udgiften i forbindelse hermed afholdes ved fredningsmyndighedernes foranstaltning. Afspærring i forbindelse med afholdelse af skydning påregnes ikke at finde sted lørdage - søndage i tiden 15/6 - 15/8 samt lørdage - søndage i forbindelse med påske-, pinse- og juleferier samt St. Bededag og Kr. Himmelfartsdag.

Arealet består af skovbevokset areal, der undergives forstlig pleje ved statsskovvæsenet, lyngareal og strand samt et vandløb og to damme, der skal bevares uændret.

Der skal uden for det under 3 omhandlede område være ret for offentligheden til færdsel til fods ad den på kortet med punkteret signatur markerede vej nord for skydebaneanlægget, såfremt det ikke ved skiltning er bekendtgjort, at færdsel ikke kan finde sted på grund af skydning. Denne vej anlægges og vedligeholdes af forsvaret.

5. Foranstående bestemmelser må ingen sinde være til hindring for forsvarets benyttelse af arealet til uddannelse samt forsvarets aktuelle benyttelse af sine rettigheder i henhold til deklara- tioner, lyst den 17. januar 1951, 17. januar 1951 og 10. september 1954, som fredningskendelsen skal respektere.

6. Påtaleet tilkommer Naturfredningsnævnet for Bornholms Amtsråds- kreds og Fredningsplanudvalget for Bornholms Amt.

København, den 31. juli 1972.

FORSVARETS BYGNINGSTJENESTE  
på Forsvarsministeriets vegne.


*Jagd.*

Med bemærkning, at nævnet den 24. april 1968 i henhold til den da gældende naturfredningslovs § 11 har tiltrådt for- slag til foranstående deklARATION, kan denne tinglyses uden af- sigelse af kendelse i henhold til den nugældende naturfrednings- lovs § 12.


  
Demmeron  
i  
Noksd

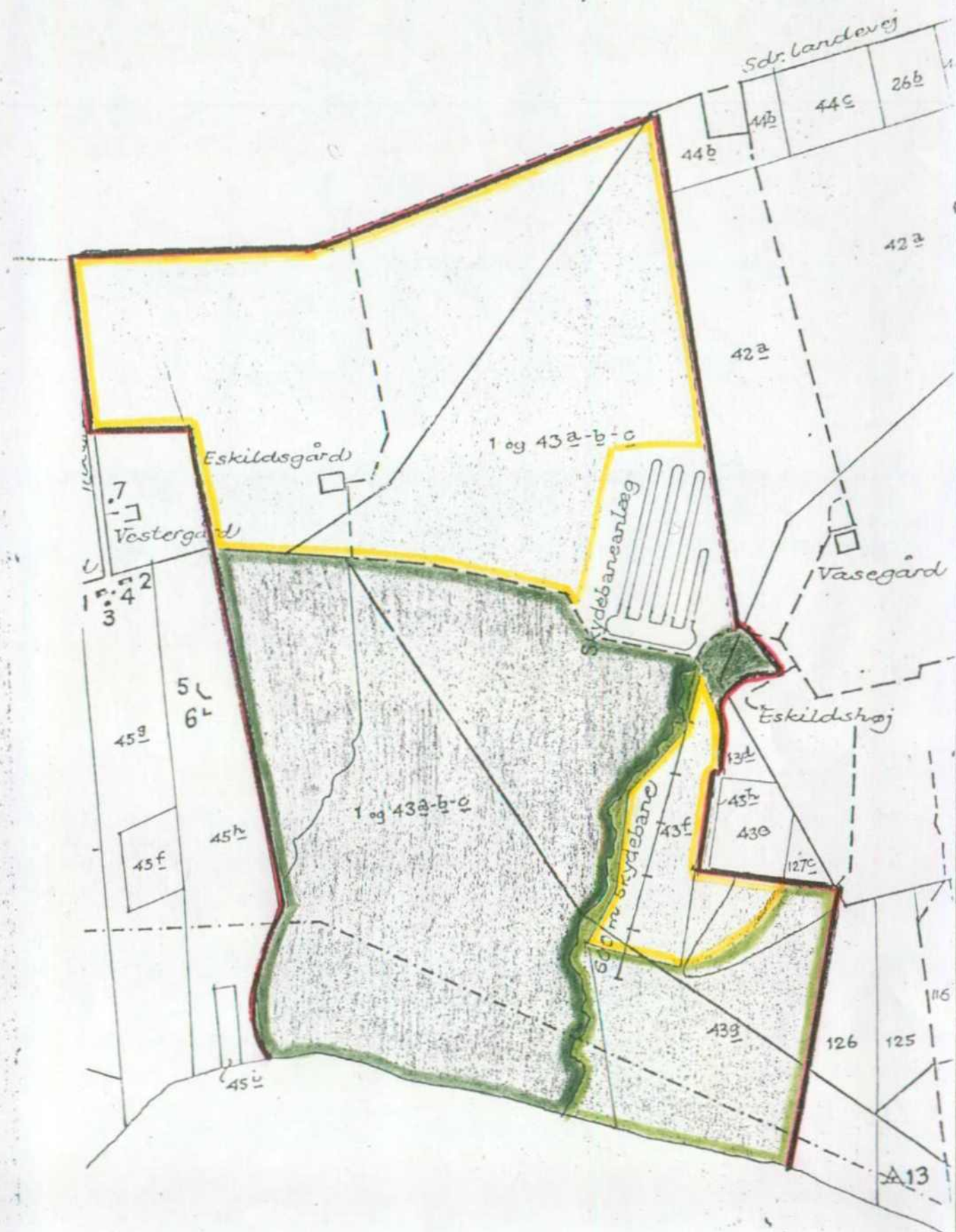
, den 11. august 1972.

*Ole Mitens*  
Ole Mitens



Indført i dagbogen for Neksø retskreds  
den 11 AUG. 1972  
Lyst.

  
O. E. MIRENS



Sdr. Landevej

44b

44b

44c

26b

42a

42a

1 og 43a-b-c

Eskildsgård

7

Vestergård

Skydebaneanlæg

Vasegård

1  
2  
3  
4

5  
6

45g

45f

45h

1 og 43a-b-c

60m skydebane

43f

13a

43e

430

127c

45i

43g

126

125

116

A13



DISPENSATIONER>

**Afgørelser – Reg. nr.: 05568.00**

**Dispensationer i perioden: 06-04-1983 - 14-12-2000**

Den - 6 APR. 1983

5568.

Bornholms Jagtcenter  
v/hr. Jens Skouv  
Rønnevej 49  
3720 Aakirkeby.

GENPART til Fredningsstyrelsen  
til underretning.  
D.h.t. Deres skr. af  
J.nr  
+ 5 bilag.

Modtaget i fredningsstyrelsen

7 APR. 1983

Overfor fredningsnævnet er der ansøgt om tilladelse til på ejendommen matr. nr. 43 a m.fl. Pedersker, der anvendes som militært øvelsesareal, at opføre et ca. 40 m<sup>2</sup> stort klubhus og en ca. 5 m<sup>2</sup> stor toiletbygning til brug for Bornholms Jagtcenter.

Det fremgår af sagen, at det pågældende areal er omfattet af en den 11. august 1972 tinglyst deklARATION, hvorefter der ikke må ske ændringer i den bestående tilstand udover anlæg af skydebane, og at de pågældende bygninger skal anvendes i forbindelse med benyttelse af jagtcentrets flugtskydebane.

I medfør af naturfredningslovens § 34 meddeler nævnet herved tilladelse til det ansøgte i overensstemmelse med den indsendte tegning og beskrivelse.

Efter naturfredningslovens § 64 a bortfalder tilladelsen, såfremt den ikke er udnyttet inden 5 år fra dens meddelelse.

Afgørelsen kan efter naturfredningslovens § 34 indbringes for overfredningsnævnet, Amaliegade 13, 1256 København K, af Miljøministeriet, Bornholms amtsråd, Danmarks Naturfredningsforening og Aakirkeby kommune.

Klagefristen er 4 uger fra den dag, afgørelsen er meddelt den pågældende klageberettigede. Fristen kan under særlige omstændigheder forlænges. En tilladelse kan ikke udnyttes før udløbet af klagefristen. Er klage iværksat, kan tilladelsen ikke udnyttes, medmindre den opretholdes af overfredningsnævnet.

Opmærksomheden henledes på, at der eventuelt tillige kræves tilladelse fra andre myndigheder til udførelsen af projektet.

Genpart af denne skrivelse er sendt til fredningsstyrelsen, Bornholms amtskommune, Danmarks Naturfredningsforening og Aakirkeby kommune.

Fredningsnævnet

for

Bornholms amts fredningskreds

Dommerkontoret i Rønne

Damgade 4A, 3700 Rønne, tlf. (03) 95 01 45

Modtaget i

Skov- og Naturstyrelsen

Sag nr. 156/1988

13 JAN. 1989

Den 10 JAN. 1989

Bornholms Jagtcenter  
v/gårdejer Jens J. Skouv  
Rønnevej 49  
3720 Aakirkeby.

GENPART til, Skov- og Naturstyrelsen  
til underretning,  
D. h. t. Deres skr. af  
J. nr.  
+ bilag.

Overfor fredningsnævnet er der ansøgt om tilladelse til på ejendommen matr. nr. 43 a m.fl. Pedersker at opføre et ca. 70 m<sup>2</sup> stort klubhus på flugtskydebanen på det militære øvelsesareal. Huset agtes opført med brune træbeklædte ydervægge og tagbeklædning af mørkegrå bølgeplader. Huset skal erstatte et ca. 40 m<sup>2</sup> stort klubhus, der agtes nedrevet, og som i 1983 er opført med fredningsnævnets tilladelse.

Det fremgår af sagen, at det pågældende areal er omfattet af en den 11. august 1972 tinglyst fredningsdeklaration, hvorefter der ikke må ske ændringer i den bestående tilstand.

Ved fredningsnævnets besigtigelse den 29. december 1988 blev det konstateret, at det nye klubhus var opført.

I medfør af naturfredningslovens § 34 meddeler nævnet herved tilladelse til det ansøgte, idet man skal påtale, at projektet var udført uden fredningsnævnets forudgående tilladelse.

Afgørelsen kan efter naturfredningslovens § 34 indbringes for Overfredningsnævnet, Slotsmarken 15, 2970 Hørsholm, af Miljøministeriet, Bornholms amtsråd, Danmarks Naturfredningsforening og Aakirkeby kommune.

Klagefristen er 4 uger fra den dag, afgørelsen er meddelt den pågældende klageberettigede.

Opmærksomheden henledes på, at der eventuelt tillige kræves tilladelse fra andre myndigheder.

Genpart af denne skrivelse er sendt til Skov- og Naturstyrelsen, Born-

holms amtskommune, Danmarks Naturfredningsforening, Aakirkeby kom-  
mune og Forsvarets Bygningstjeneste.

Lorentzen

Modtaget i  
Skov- og Naturstyrelsen Den  
15 SEP. 1993

14 SEP. 1993

Bornholms Værn

Etablissementsstøtteelement

Almegårds Kaserne

3700 Rønne.

**GENPART til, Skov- og Naturstyrelsen  
til underretning,  
D. h. t. Deres skr. af  
J. nr.  
+ bilag.**

Overfor fredningsnævnet har Bornholms Værn ansøgt om tilladelse til at renovere ca. 105 faldmål og en kampvognsgrav på forsvarets øvelsesareal ved Raghhammer.

Det er oplyst, at faldmålene, der i dag består af 50 cm dybe og 3x6 m brede huller, forstærket med krydsfinér og andet, er spredt ud over store dele af øvelsesarealet, og at renoveringen af målene består i, at krydsfinér udskiftes med plankevægge.

Kampvognsgraven er efter det oplyste som prøve etableret umiddelbart vest for 600 m skydebanen i den østlige del af øvelsesarealet. Graven er 1,6 m dyb og 15x16 m bred med skrå sider. Nedkørsel og bund ønskes forstærket med bundlag og brolægning, skrån timer i graven tilplantes med græs og buske. Til graven anlægges 60 m vej i 3,7 m bredde.

Arealet, hvor 25 af faldmålene og kampvognsgraven er placeret (matr. nr. 43-a og 43-f Pedersker), er omfattet af en fredningsdeklaration lyst den 11. august 1972. Ifølge deklarationen må der ikke foretages ændringer i den bestående tilstand - herunder bebyggelse af enhver art. Fredningsbestemmelserne er dog ikke til hinder for forsvarrets benyttelse af arealet.

Bornholms Amt har anbefalet, at der gives tilladelse til det ansøgte på betingelse af, at anlæg fjernes og terræn udbedres efter endt brug.

I den anledning meddeler fredningsnævnet i medfør af lov om naturbeskyttelse § 50 stk. 1 tilladelse til det ansøgte projekt i over-

1211/6.0001  
74

sil.

JHS  
JH

ensstemmelse med beskrivelsen og de indsendte tegninger. Tilladelsen er betinget af, at anlæg fjernes og terræn udbedres, når anlæggets anvendelse måtte ophøre.

Nævnets afgørelse er enstemmig.

Efter lov om naturbeskyttelse § 66 stk. 2 bortfalder tilladelsen, såfremt den ikke er udnyttet inden 3 år fra dens meddelelse.

Afgørelsen kan efter lov om naturbeskyttelse § 78 stk. 2 indbringes for Naturklagenævnet af offentlige myndigheder, Danmarks Naturfredningsforening og lokale foreninger og lignende som har en væsentlig interesse i afgørelsen.

Klage indgives skriftligt til fredningsnævnet, Damgade 4 A, 3700 Rønne.

Klagefristen er 4 uger fra den dag, afgørelsen er meddelt. En tilladelse må ikke udnyttes før udløbet af klagefristen. Er klage rettidig indgivet, kan tilladelsen ikke udnyttes, medmindre Naturklagenævnet bestemmer andet.

Opmærksomheden henledes på, at der eventuelt tillige kræves tilladelse fra andre myndigheder til udførelsen af projektet.

Da det allerede etablerede anlæg ikke ses omfattet af fredningsnævnets tidligere tilladelser, skal det samtidig indskærpes, at foranstaltninger i terrænet ifølge nævnte fredningsdeklaration forudsætter nævnets forudgående tilladelse.

Genpart af denne skrivelse er sendt til Skov- og Naturstyrelsen, Bornholms Amt, Danmarks Naturfredningsforening og Aakirkeby kommune.

F. Schønnemann

Fredningsnævnet  
for  
Bornholms amts fredningskreds

Dommerkontoret i Rønne  
Damgade 4A · 3700 Rønne  
Telefon 56 95 01 45 · Fax 56 95 02 45

Sag nr. 6/1994

20 MAJ 1994

Den 19.05.94

Forsvarets Bygningstjeneste  
Frederiksholms Kanal 30  
Postboks 24  
1001 København K.

✓  
**GENPART til, Skov- og Naturstyrelsen  
til underretning,  
D. h. t. Deres skr. af  
J. nr.**

+ bilag

Overfor fredningsnævnet er der søgt om tilladelse til at etablere en afbrændingsovn på forswarets ejendom matr. nr. 43-a Pedersker, beliggende på Raghhammer øvelsesareal.

Det er til sagen oplyst, at ovnen skal anvendes til afbrænding af forældet håndvåbenammunition og pyroteknik, herunder raketter og ammunition som politiet konfiskerer. Ovnen graves ned i terrænhøjde. Omkring ovnen opføres en trefløjet 2 m høj mur af 20 cm armeret beton. 1,2 m fra murens frie ender opføres en 6,4 m lang og 2,3 m høj beskyttelsesmur med halvtag ligeledes af 20 cm armeret beton til beskyttelse af betjeningspersonellet. Ovenpå ovnen placeres en 3 m høj stålskorsten med en udvendig diameter på 20 cm. I forbindelse med anlægget etableres en vendeplads, der belægges med grus.

Ejendommen er omfattet af en fredningsdeklaration tinglyst den 11. august 1972, hvoraf bl.a. fremgår, at der på det omhandlede areal udover anlæg af skydebaner ikke må ske ændringer i den bestående tilstand.

I medfør af lov om naturbeskyttelse § 50 stk. 1 meddeler fredningsnævnet dispensation fra nævnte fredningsdeklaration til udførelse af det ansøgte projekt i overensstemmelse med de medsendte tegninger og beskrivelsen. Dispensationen betinges af, at der



AAKIRKEBY KOMMUNE  
TEKNISK FORVALTNING

TELEFON 56 97 47 47 TELEFAX 56 97 45 85

GIRO 6 40 57 03

3720 AAKIRKEBY, DEN 17.3.1994

JR NR 02.00.00G00

4135-186

SAGSBEH: F. Rønne-Nielsen/gm

ETB: 4135-186

BORNHOLMS AMT  
Teknisk forvaltning  
Østre Ringvej 1  
3700 Rønne.

Afbrændingsovn på matr. nr. 43a, Pedersker sogn.


Hermed følger planer vedrørende etablering af afbrændingsovn på Raghammer Skydeterræn, hvortil Forsvarets Bygningstjeneste, Frederiksholms Kanal 30, Postbox 24, 1001 København K, har søgt om tilladelse.


Da ejendommen er omfattet af fredningsbestemmelser skal vi anmode om Deres behandling af sagen.

Til orientering vedlægges en oversigtsplan over det pågældende område.

Bilagene er beregnet til Deres arkiv.

Med venlig hilsen

  
Jan Harvest  
Bygningsinspektør

  
Finn Rønne-Nielsen  
Konstruktør

Miljøministeriet, J. nr. SN 1211/6-0001

20 MAJ 1994

Akt. nr. 89

DOX 121  
MODTAGET

18 MRS. 1994

Fredningsmyndighed  
for  
Bornholms amts fredningskræds

BORA 8.70.51-8.409-1/94





Sagsnummer: 288/610.18/1- 1269

Dato: 16. Feb 1994

Sagsbehandler: OR Lokalnummer: 4568

Til Aakirkeby Kommune  
Teknisk Forvaltning  
Ravnsgade 5  
3720 Aakirkeby  
att.: Ing Troels Jørgensen

Eft.: Bornholms Marinedistrikt  
Bornholms Værn

Emne: Raghammer Skydeterræn.  
Afbrændingsovn for pyroteknik og håndvåbenammunition.  
Ansøgning om miljøgodkendelse.

Ref.: a. FBT skr. nr. 288/610.18/1-723 af 09 FEB 1994.  
b. Telefonsamtale den 22 FEB 1994 mellem Aakirkeby Kommune,  
Teknisk Forvaltning, Miljøsektionen, ing Troels Jørgensen  
og FBT, ing Ole Ravn.

Bilag: FBT - notat af 08 MAR 1994 med redegørelse for miljøfor-  
hold.

1. Aakirkeby Kommune har ved ref. b anmodet Forsvarets Bygnings-  
tjeneste om nærmere at redegøre for de miljømæssige forhold ved af-  
brænding i specialovn af forældet pyroteknik, håndvåbenammunition  
og konfiskeret fyrværkeri.

2. Forsvarets Bygningstjeneste har i den anledning kontaktet Born-  
holms Marinedistrikt og Bornholms Værn, hvorefter Bygningstjenesten  
har udarbejdet vedlagte notat, hvori der redegøres for afbrændings-  
mængder, anvendelse og miljø omkring ovnen.

3. Forsvarets Bygningstjenesten anmoder venligst om at få projektet  
miljøgodkendt, idet der allerede nu er opmagasineret ca. 100 kg for-  
ældet håndvåbenammunition, som venter på at blive afbrændt. Bygnings-  
tjenesten er naturligvis til rådighed for besvarelse af supplerende  
spørgsmål.

EB

Jørgen Steen Nielsen

Miljøministeriet, J. nr. SN 1211/6-0001 Sektionschef

20 MAJ 1994

Akt. nr. 89

FORSVARETS BYGNINGSTJENESTE

Frederiksholms Kanal 30  
Postbox 24  
DK-1001 København K

Sct. Mathiasgade 96 B  
Postbox 511  
DK-8800 Viborg

Telefon 33 13 47 01 og 86 62 14 77  
Indvalg 33 14 47 01 og 86 62 72 77  
+ lokalnummer

Telefax 33 32 10 29  
86 61 18 58  
Telex 66 220

Fredningsmyndigheden

Bornholms Marinedistrikt

FORSVARETS BYGNINGSTJENESTE

08 MAR 1994

PROJEKTERINGSSEKTIONEN

## NOTAT

Emne: Raghammer Skydeterræn.  
Afbrændingsovn for pyroteknik og håndvåbenammunition.

1. Aakirkeby Kommune, Teknisk Forvaltning/miljøsektionen har anmodet Forsvarets Bygningstjeneste om at gøre rede for de nærmere omstændigheder ved afbrænding af forældet pyroteknik (signalraketter og signalpatroner), håndvåbenammunition (til og med 9 mm ammunition) samt konfiskeret fyrværkeri i specialovn.
2. Forsvarets Bygningstjeneste kan hermed meddele at skydeterrænet hver sommer er lukket for aktivitet fra medio JUN til ultimo AUG. Bornholms Marinedistrikt (BHM) og Bornholms Værn (BV) har oplyst, at ovnen i denne periode ikke vil blive benyttet. Evt. røg vil således ikke kunne genere sommergæster.
3. Afbrændingsmængderne kan variere en del, idet BHM og BV fra tid til anden også afbrænder forældede signal- og nødraketter for færgeforbindelserne til og fra Bornholm. Den samlede mængde pr. år vurderes til at være 500-1000 kg.  
BHM og BV vil koordinere afbrændingerne således, at ovnen udnyttes optimalt de få gange om året, den vil være i brug.  
BHM og BV vurderer behovet herfor at være ca. 3-4 dage om året hver af en arbejdsdags varighed.
4. Forsvarets Bygningstjeneste vil i brugervejledningen foreskrive, at ovnen kun må anvendes, når vejret er klart, og at der blæser en frisk vind fra nord nord-øst, dvs. med vindretning mod havet.  
Efter drøftelser med BHM og BV anses problemer med røgen på denne måde at være minimale.  
Endvidere vil det af vejledningen fremgå at hver af de tre kategorier, pyroteknik, ammunition og fyrværkeri, skal afbrændes hver for sig. Herved bliver et minimum af kemikalier sammenblandet, hvorved evt. problemer med røgen elimineres.
5. Ved afbrænding af små mængder af ovennævnte effekter anvendes tørt, kløvet løvtræ med stor varmeeffekt, f.eks. bøg.  
Skal større mængder afbrændes, suppleres varmekilden med enten kul eller koks.
6. Ved brug af den projekterede ovn opsamles alle ikke forbrændte effekter i den optagelige stålkurv i bunden af ovnen. Disse restprodukter, bly og messing, skal herefter iflg. "Bestemmelser for forsyningsforvaltning af Hærens Materielkommando-ammunition" (FAG-11-14) sendes til Depot Tolne, 9870 Sindal, som videresælger metallerne til en lokal produkthandel.

Ole Ravn.

Fredningsområdet

for 8/11/94

Bornholms øms fredningskreds

DANMARK 1:25 000

4 CM KORT

V. N. 08

18 JUN 1994

GEODÆTISK



Forhøjning af Frederiksbergvej

Frederiksbergvej

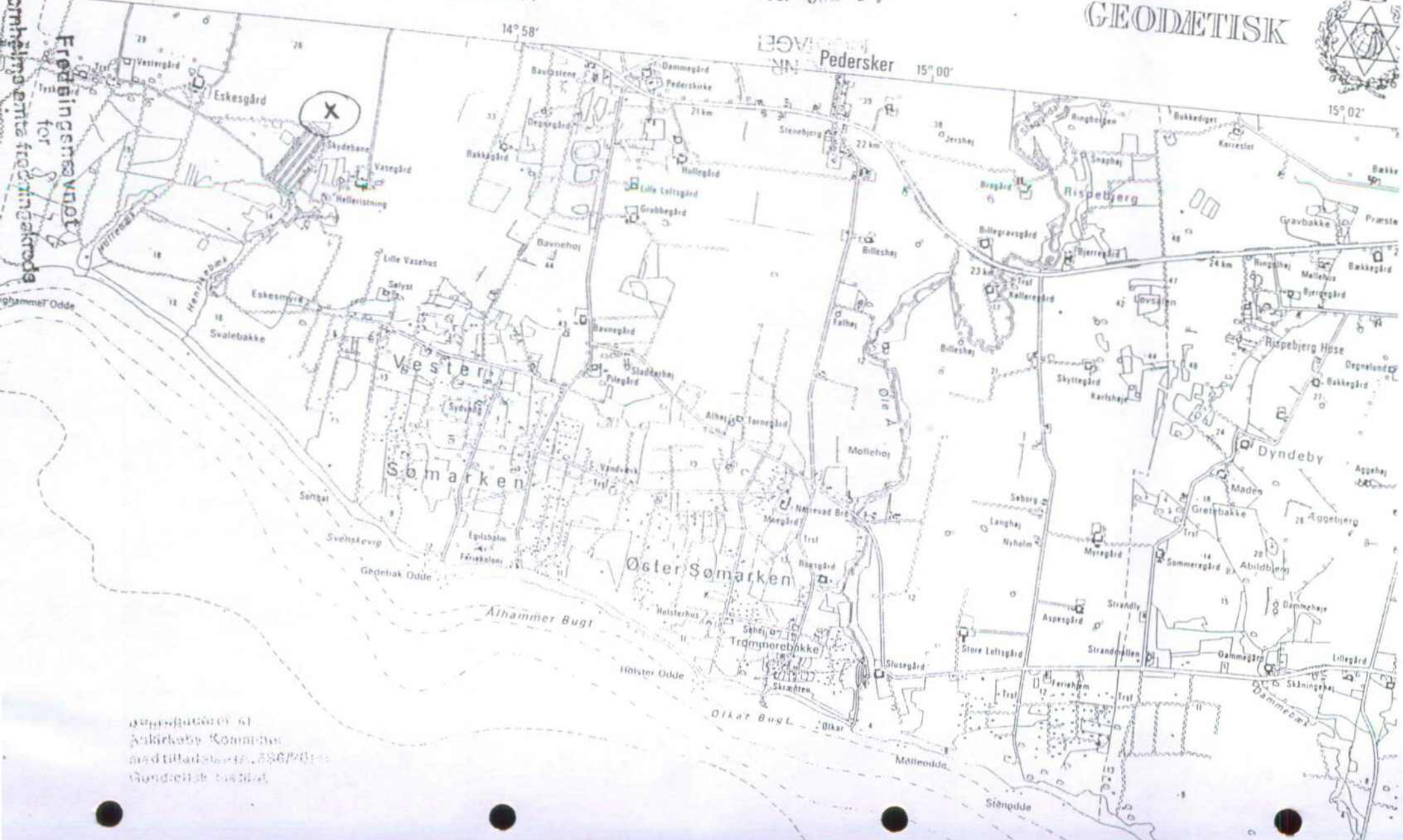
Alhimmer Odde

14° 58'

14° 58'

Pedersker 15° 00'

15° 02'



Geografisk Institut  
København Kommune  
med tilladelse af 17. 2. 1967  
(Sundhedsloven 1964)

UDSNIT af.

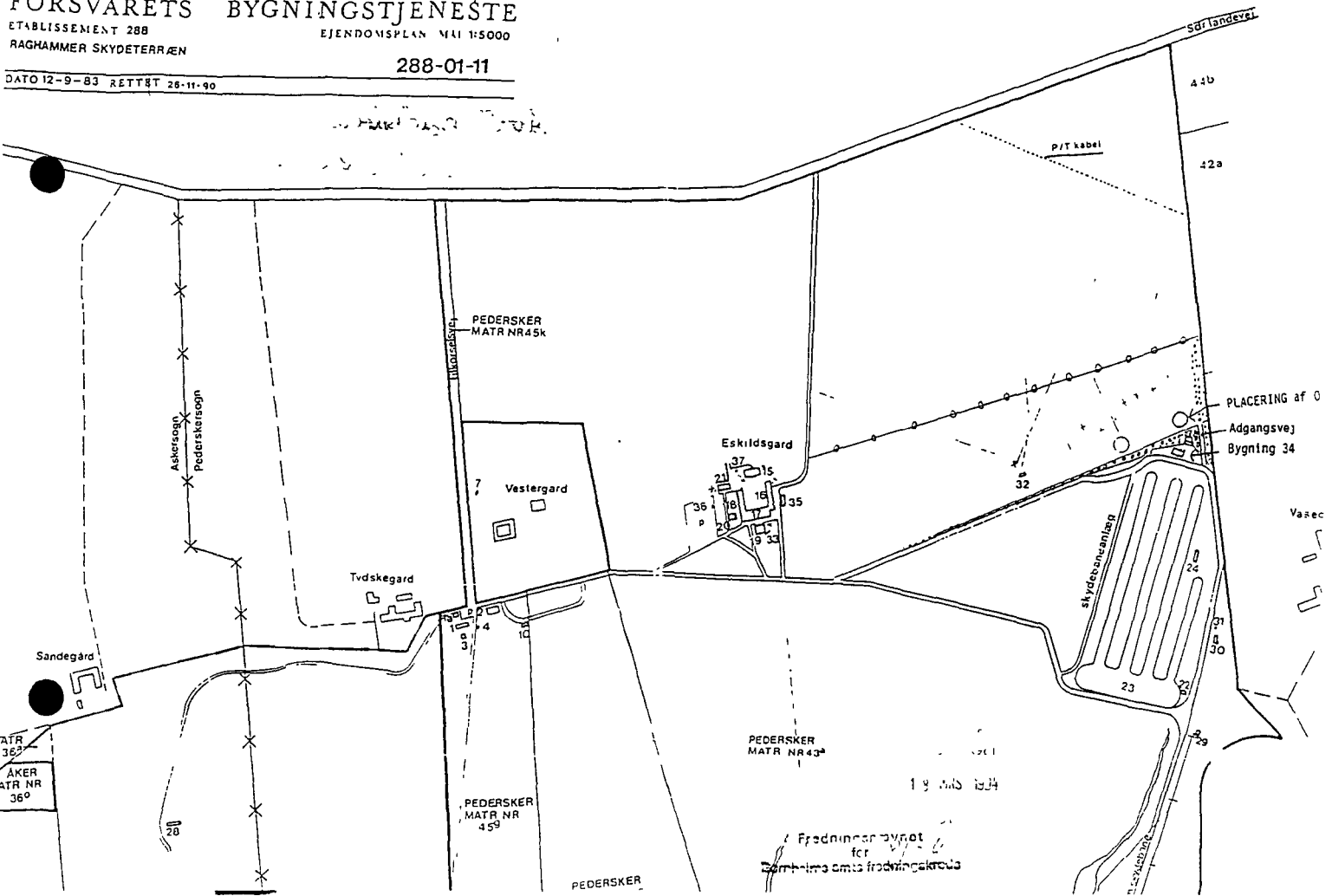
# FORSVARETS BYGNINGSTJENESTE

ETABLISSEMENT 288  
RAGHAMMER SKYDETERRÆN

EJENDOMSPLAN MAJ 1:5000

288-01-11

DATO 12-9-83 RETTST 28-11-90



Fredningsnævnet  
for  
Bornholms amts fredningskreds

REG. NR. 5568.00

Modtaget i  
Skov- og Naturstyrelsen  
25 AUG. 1994

Dommerkontoret i Rønne  
Damgade 4A 3700 Rønne  
Telefon 56 95 01 45 · Fax 56 95 02 45

Sag nr. 18/1994

Den 24 AUG. 1994

Bornholms Værn  
Almegårds Kaserne  
3700 Rønne.

**GENPART til, Skov- og Naturstyrelsen  
til underretning, + bilag  
D. h. t. Deres skr. af  
J. nr.**

Overfor fredningsnævnet har Bornholms Værn søgt om tilladelse til at bevare et læhegn, der er nyplantet på ejendommen matr. nr. 43-a Pedersker, Eskildsgård, uden fredningsnævnets tilladelse.

Nævnte ejendom, der er militært øvelsesområde og både rummer militære skydebaner og en civil flugtskydebane, er omfattet af en fredningsdeklaration tinglyst den 11. august 1972, hvoraf det bl.a. fremgår, at der på det omhandlede areal af ejendommen udover anlæg af skydebaner ikke må ske ændringer i den bestående tilstand.

Under besigtigelse på ejendommen den 17. maj 1994 i anden anledning konstaterede fredningsnævnet, at der uden ansøgning var sket plantning af et ca. 300 m langt hegn i forlængelse af et eksisterende ca. 200 m langt gammelt levende hegn. Såvel det gamle hegn som det nyplantede hegn består af løvfældende træer og buske af røn, el, eg og tjørn m.v.

Det er oplyst, at beplantningen er foretaget for at opnå lyddæmpende effekt overfor naboer og for at tilgodese områdets dyre- og planteliv.

Bornholms Amt har i en skrivelse af 6. juli 1994 meddelt, at man for sit vedkommende intet har at indvende imod læhegnet, hvorfor man indstiller, at nævnet meddeler dispensation til lovliggørelse af hegnet.

1211/6 0001  
94

I.A.B.  
D. 29/8-94  
MWR.

Fredningsnævnet skal påtale den skete tilplantning og skal understrege, at tilplantning af sådanne fredede arealer, der hidtil har henligget som landbrugsareal, kræver nævnets dispensation fra fredningsdeklarationen. Efter omstændighederne meddeler nævnet imidlertid i medfør af naturbeskyttelseslovens § 50 stk. 1 dispensation til at bevare det nyplantede læhegn.

Nævnets afgørelse er enstemmig.

Afgørelsen kan efter lov om naturbeskyttelse § 78 stk. 2 indbringes for Naturklagenævnet af offentlige myndigheder, Danmarks Naturfredningsforening og lokale foreninger og lignende, som har en væsentlig interesse i afgørelsen.

Klage indgives skriftligt til fredningsnævnet, Damgade 4 A, 3700 Rønne.

Klagefristen er 4 uger fra den dag, afgørelsen er meddelt.

Opmærksomheden henledes på, at der eventuelt tillige kræves tilladelse fra andre myndigheder.

Genpart af denne skrivelse er sendt til Skov- og Naturstyrelsen, Bornholms Amt, Danmarks Naturfredningsforening og Aakirkeby kommune.



F. Schønnemann

## Fredningsnævnet

for

## Bornholms amts fredningskreds

Dommerkontoret i Rønne

Damgade 4A · 3700 Rønne

Telefon 56 95 01 45 · Fax 56 95 02 45

Sag nr. 11/1995

Den 27 OKT. 1995

Kontoret  
Skov- og Naturstyrelsen

27 OKT. 1995

X

Forsvarets Bygningstjeneste

Frederiksholms Kanal 30

Postboks 24

1001 København K.

**GENPART til,** Skov- og Naturstyrelsen  
**til underretning,**  
**D. h. t. Deres skr. af**  
**J. nr.**

+ bilag

Overfor fredningsnævnet har Forsvarets Bygningstjeneste ansøgt om forlængelse af den af fredningsnævnet ved skrivelse af 24. juni 1982 meddelte dispensation til at bibeholde forskellige anlæg på forsvarrets skydeterræn ved Raghhammer, matr. nr. 43-a og 43-f Pedersker, for en ny 10-årig periode.

Anlæggene, der søges om tilladelse til at bibeholde, består af en skarpkastningsbane, støjvold, skur og skivedepot, Hjemmeværnets bygning og et afspærringsfrit skydebaneanlæg.

De pågældende anlæg er omfattet af en fredningsdeklaration lyst den 11. august 1972. Ifølge deklARATIONEN må der ikke foretages ændringer i den bestående tilstand, herunder bebyggelse af enhver art. Fredningsbestemmelserne er dog ikke til hinder for forsvarrets benyttelse af arealet.

Fredningsnævnet meddelte ved skrivelse af 14. september 1993 (sag nr. 23/1993) dispensation fra samme fredningsdeklaration til at renovere og bibeholde 105 faldmål samt en kampvognsgrav, hvoraf sidstnævnte og 25 af faldmålene var omfattet af fredningsdeklarationen. Dispensationen blev betinget af, at anlæg fjernes og terræn udbedres, når anlæggets anvendelse måtte ophøre. Derimod indeholdt dispensationen ingen tidsfrist.

Bornholms Amt og Aakirkeby kommune har anbefalet, at der meddeles dispensation til det ansøgte uden tidsbegrænsning, men på vilkår, at anlæg fjernes og terræn retableres efter endt brug.

I den anledning meddeler fredningsnævnet i medfør af lov om naturbeskyttelse § 50 stk. 1 dispensation til bibeholdelse af de ovenfor omtalte anlæg. Dispensationen er begrænset til at gælde i 10 år fra nærværende skrivelse og betinges af, at anlæg fjernes og terræn udbedres, når anlæggenes anvendelse måtte ophøre. Dispensationen er endvidere betinget af, at ansøgeren anerkender, at nævnets tidligere meddelte tilladelse til at bibeholde 25 faldmål og en kampvognsgrav omfattet af samme fredningsdeklaration er underkastet en tilsvarende 10-års frist gældende fra nærværende skrivelse.

Nævnets afgørelse er enstemmig.

Afgørelsen kan efter lov om naturbeskyttelse § 78 stk. 2 indbringes for Naturklagenævnet af ansøgeren, offentlige myndigheder, Danmarks Naturfredningsforening og lokale foreninger og lignende, som har en væsentlig interesse i afgørelsen.


Klage indgives skriftligt til fredningsnævnet, Damgade 4 A, 3700 Rønne.

Klagefristen er 4 uger fra den dag, afgørelsen er meddelt.

Opmærksomheden henledes på, at der eventuelt tillige kræves tilladelse fra andre myndigheder.

Nævnet skal samtidig indskærpe, at en ansøgning om eventuel forlængelse af den nu meddelte dispensation skal fremsættes over for nævnet inden udløbet af 10-års fristen.

Genpart af denne skrivelse er sendt til Skov- og Naturstyrelsen, Bornholms Amt, Danmarks Naturfredningsforening og Aakirkeby kommune.

  
F. Schönemann





- 6 SEP. 1995

Retten i Rønne

Fredningsnævnet  
Damgade 4A  
3700 Rønne

**Teknisk Forvaltning**

Ostre Ringvej 1  
DK-3700 Rønne  
Tlf 5695 2123  
Fax 5695 2142

Sagsbehandler:  
Ole Kock-Jensen  
56952124 klartone 217

Deres ref.:            Vor ref.:

Dato: 5 SEP. 1995

8-70-51-8-409-7/94  
BN339.OKJ

Forlængelse af dispensation til bibeholdelse af anlæg på forsvar-  
rets skydeterræn ved Raghammer.

Med påtegning af 05.04.1995 på ansøgning fra Forsvarets Bygnings-  
tjeneste af 30.03.1995 om forlængelse af den af Fredningsnævnet  
den 24.06.1982 meddelte dispensation til bibeholdelse af forskel-  
lige anlæg på forsvarrets skydeterræn ved Raghammer, har Fred-  
ningsnævnet udbedt sig en udtalelse.

Det militære skydeterræn på Raghammer omfatter dele af landbrugs-  
ejendommene Sandegård, matr. nr. 36a, Aaker, Tyskegård, matr. nr.  
44a, Pedersker og Eskildsgård, matr. nr. 43a m.fl. Pedersker.

Fredningsnævnet meddelte den 24.06.1982 dispensation for en 10  
årig periode fra Naturfredningslovens, nu Naturbeskyttelseslovens  
bestemmelser om Strandbeskyttelseslinier, Skovbyggelinier og For-  
tidsmindebeskyttelseslinier samt dispensation fra den den  
11.08.1972 tinglyste fredningsdeklaration vedrørende Eskildsgård,  
til bibeholdelse af,

- 1a. Kulissearbejde bestående af galge, mølle og pansermål.
2. Observationstårn, skydelederbygning og 3  
barakbygninger.
3. Betonstøbt gruppeanlæg.
- 4a. Felttskydebane.
- 4b. Salonbane.
- 4c. Elektronisk felttskydebane.
- 4d. Skarpkastningsbane.
- 4e. Støjvold, Skur og skivedepot.
- 4f. Hjemmeværnets bygning.
- 4g. Afspærringsfrit skydebaneanlæg.
5. For og bag-båke og observationstårne, samt  
pansermålsbane.

Fredningsnævnet  
for 11/95  
Bornholms amts fredningsnævnet

De søgte dispensationer er forlængelser af tidligere givne dispensationer, som er udløbet den 01.06.1992.

Dog har Skovstyrelsen den 12.12.1983 meddelt dispensation fra skovloven til, at et ca. 20 ha stort skovareal af matr. nr. 43a indtil udgangen af 1996 kan anvendes til militært skydeterræn, pkt. 4d.

Endvidere har Fredningsnævnet den 23.05.1990 meddelt dispensation fra skovbyggeliniebestemmelserne til modernisering af den eksisterende feltskydebane, benævnt pkt. 4c, og den 14.09.1993 dispenseret fra fredningsdeklaration af 11.08.1972 til at renovere 105 faldmål, spredt over store dele af øvelsesarealet, samt til-ladt en kampvognsgrav placeret umiddelbart vest for 600 m skydebanen, pkt. 4e, alt uden tidsfrist. *in betragtning af modernisering!*

Den 20.02.1995 har amtsrådet meddelt landzonetilladelse og dispensation fra Naturbeskyttelseslovens skovbyggeliniebestemmelser til renovation af en bevægelig pansermålsbane under pkt.5, uden tidsfrist.

Det er oplyst ved besøg i Bygningsafdelingen ved Bornholms Værn, at de under pkt. 3, nævnte betonstøbte gruppeanlæg og salonbanen under pkt. 4b, er væk, ligesom for- og bagbåkene og observations-tårne under pkt. 5 også er fjernet.

Anlæggene under punkterne 1a, 2, 4a, 4c og 5, ligger på arealer uden egentlige fredninger, men er pålagt Naturbeskyttelseslovens skovbyggeliniebestemmelser, og for et pansermål under punkt 5 gælder også strandbeskyttelsesliniebestemmelser.

Anlæggene under punkterne 4d, 4e, 4f og 4g, ligger alle på Eskildsgårds jorder. Eskildsgård er den 11.08.1972 pålagt fredningsdeklaration der bl.a. bestemmer, at der på en del af ejendommen bortset fra skydebaneanlæg ikke må ske ændring i den bestående tilstand.

Anlægget pkt. 4d, skarpkastningsbane ligger i det ca. 20 ha store skovareal under Eskildsgård, for hvis benyttelse der er meddelt tilladelse til indtil udgangen af 1996.

Det er amtsrådets opfattelse at de pågældende anlæg er nødvendige for den uddannelse der finder sted i området.

Amtsrådet har derfor for sit vedkommende meddelt dispensation fra Naturbeskyttelseslovens skovbyggelinie- og strandbeskyttelsesliniebestemmelser til anlæggene, uden tidsbegrænsning, men under forudsætning af at anlæggene fjernes og terrænet retableres efter endt brug.

På den baggrund kan amtsrådet anbefale Fredningsnævnet, at der meddeles dispensation fra fredningsdeklarationen af 11.08.1972 til det ansøgte uden tidsbegrænsning og på vilkår, at anlæggene fjernes og terræner retableres efter endt brug.

Kopi af brev til Forsvarets Bygningstjeneste vedlægges.

Ortofotokort i 1:4000 vedlægges til orientering.

Med venlig hilsen



**Bjarne Westerdahl**  
udvalgsformand

**Poul Veise**  
forvaltningschef





Forsvarets Bygningstjeneste  
Frederiksholms Kanal 30  
Postbox 24  
DK-1001 København K

**Teknisk Forvaltning**

Østre Ringvej 1  
DK-3700 Rønne  
Tlf. 5695 2123  
Fax 5695 2142

Sagsbehandler:  
Ole Kock-Jensen  
56952124 klartone 213

Deres ref.:            Vor ref.:

Dato: 5 SEP. 1995

288/030.  
2/9402163

8-70-51-8-409-7/94  
BN340.OKJ

Forlængelse af dispensation til bibeholdelse af anlæg på forsva-  
rets skydeterræn ved Raghhammer.

Ved brev af 30.03.1995 har Forsvarets Bygningstjeneste søgt for-  
længelse af den af Fredningsnævnet for Bornholms amts frednings-  
kreds den 24.06.1982 meddelte dispensation til bibeholdelse af  
forskellige anlæg på forswarets skydeterræn ved Raghhammer.

Det militære skydeterræn på Raghhammer omfatter dele af landbrugs-  
ejendommene Sandegård, matr. nr. 36a, Aaker, Tyskegård, matr. nr.  
44a, Pedersker og Eskildsgård, matr. nr. 43a m.fl. Pedersker.

Fredningsnævnet meddelte den 24.06.1982 dispensation for en 10  
årig periode fra Naturfredningslovens bestemmelser om strandbe-  
skyttelseslinier, skovbyggelinier og fortidsmindebeskyttelsesli-  
nier samt dispensation fra den, den 11.08.1972 tinglyste fred-  
ningsdeklaration vedrørende Eskildsgård, til bibeholdelse af,

- 1a. Kulissearbejde bestående af galge, mølle og pansermål.
2. Observationstårn, skydelederbygning og 3  
barakbygninger.
3. Betonstøbt gruppeanlæg.
- 4a. Feltskydebane.
- 4b. Salonbane.
- 4c. Elektronisk feltskydebane.
- 4d. Skarpkastningsbane.
- 4e. Støjtold, Skur og skivedepot.
- 4f. Hjemmeværnets bygning.
- 4g. Afspærringsfrit skydebaneanlæg.
5. For og bag-båke og observationstårne, samt  
pansermålsbane.

De søgte dispensationer er forlængelser af tidligere givne dis-  
pensationer, som er udløbet den 01.06.1992.

Dog har Skovstyrelsen den 12.12.1983 meddelt dispensation fra skovloven til, at et ca. 20 ha stort skovareal af matr. nr. 43a indtil udgangen af 1996 kan anvendes til militært skydeterræn, pkt. 4d.

Endvidere har Fredningsnævnet den 23.05.1990 meddelt dispensation fra skovbyggeliniebestemmelserne til modernisering af den eksisterende feltskydebane, benævnt pkt. 4c, og den 14.09.1993 dispenseret fra fredningsdeklaration af 11.08.1972 til at renovere 105 faldmål, spredt over store dele af øvelsesarealet, samt tilladt en kampvognsgrav placeret umiddelbart vest for 600 m skydebanen, pkt. 4e, alt uden tidsfrist.

Den 20.02.1995 har amtsrådet meddelt landzonetilladelse og dispensation fra Naturbeskyttelseslovens skovbyggeliniebestemmelser til renovation af en bevægelig pansermålsbane under pkt.5, uden tidsfrist.

Det er oplyst ved besøg i Bygningsafdelingen ved Bornholms Værn, at de under pkt. 3, nævnte betonstøbte gruppeanlæg og salonbanen under pkt. 4b, er væk, ligesom for- og bagbåkene og observations-tårne under pkt. 5 også er fjernet.

Anlæggene under punkterne 1a, 2, 4a, 4c og 5, ligger på arealer uden egentlige fredninger, men er pålagt Naturbeskyttelseslovens skovbyggeliniebestemmelser, og for et pansermål under punkt 5 gælder også strandbeskyttelseslinjebestemmelser.

Anlæggene under punkterne 4d, 4e, 4f og 4g, ligger alle på Eskildsgårds jorder. Eskildsgård er den 11.08.1972 pålagt fredningsdeklaration der bl.a. bestemmer, at der på en del af ejendommen bortset fra skydebaneanlæg ikke må ske ændring i den bestående tilstand.

Anlægget pkt. 4d, skarpkastningsbane ligger i det ca. 20 ha store skovareal under Eskildsgård, for hvis benyttelse der er meddelt tilladelse til indtil udgangen af 1996.

I henhold til Lov nr. 9 af 3. januar 1992, Lov om naturbeskyttelse har amtsrådet overtaget Fredningsnævnets tidligere kompetence vedrørende bl.a. bygge- og beskyttelseslinier.

Da det er amtsrådets opfattelse, at de pågældende anlæg er nødvendige, for den uddannelse der finder sted i området, meddeles herved dispensation fra Naturbeskyttelseslovens skovbyggelinie- og strandbeskyttelseslinjebestemmelser til anlæggene, uden tidsbegrænsning, men under forudsætning af, at anlæggene fjernes og terrænet retableres efter endt brug.

Samtidig har amtsrådet anbefalet fredningsnævnet, at der meddeles dispensation fra fredningsdeklarationen af 11.08.1972 til det ansøgte uden tidsbegrænsning og på vilkår, at anlæggene fjernes og terræner retableres efter endt brug.

Med venlig hilsen

Bjarne Westerdahl  
udvalgsformand

Poul Veise  
forvaltningschef

Sag nr.: 2-70-51-8-409-7/94 Bilag nr.:

Sag: Drøpmønt

Mål: 1:4000

Ras hammer  
skøjdeterræn

Dato: aug. 1995

Sign.: *dkj*



Bornholms Amt  
Østre Ringvej 1  
3700 Rønne

Teknisk Forvaltning  
Telefon 56 95 21 23  
Telefax 56 95 21 42

Fredningsnævnet  
for

Bornholms amts fredningskreds  
Dommerkontoret i Rønne  
Dampgade 4A, 3700 Rønne, tlf. (03)95 01 45

BDA 1982 2630

Sag nr. 226/1972.

Den 24 JUNI 1982

KOPI

Forsvarets Bygningstjeneste  
Østre Byggeadministration  
Rigensgade 11  
1316 København K.

I skrivelse af 30. april 1982 har Forsvarets Bygningstjeneste, Østre Byggeadministration (j.nr. 612.56.288) ansøgt om forlængelse af fredningsnævnets dispensation af 15. juli 1977 til bibeholdelse af forskellige anlæg på forswarets skydebaner ved Raghammer.

Under fredningsnævnets besigtigelse har bygningstjenestens repræsentanter tillige ansøgt om forlængelse af Overfredningsnævnets tilladelse af 23. juni 1977 til afholdelse af skarptskydning og bibeholdelse af 4 skyttehuller.

Fredningsstyrelsens fortidsmindeforvaltning har i skrivelse af 1. juni 1982 erklæret ikke at ville modsætte sig det ansøgte.

I den anledning forlænger fredningsnævnet herved i medfør af naturfredningslovens § 34, § 46, § 47 stk. 1 nr. 1, § 55 og § 48 tilladelserne af 15. juli 1977 og 23. juni 1977 indtil den 1. juni 1992 på de vilkår, som er angivet i overfredningsnævnets skrivelse af 23. juni 1977 og i fredningsnævnets skrivelse af 15. juli 1977.

Nævnets afgørelse kan inden 4 uger påklages til overfredningsnævnet af de ankeberettigede i henhold til naturfredningslovens § 58 og § 34.

Genpart af denne skrivelse er tilsendt fredningsstyrelsen, Naturfredningsrådet, Overfredningsnævnet, Bornholms amtskommune, Danmarks Naturfredningsforening, Aakirkeby kommune og vurderingsrådet.

*Lorentzen*  
Lorentzen

Fredningsnævnet

11/95



2129

Sagsnummer: 288/030.2/9402163/

Dato: 30. MAR 1995

Sagsbehandler: LMJ Lokalnummer: 4426

Til Fredningsnavnet for  
Bornholms Amts Fredningsnævns,  
Dommerkontoret i Rønne  
Damgade 4A  
3700 Rønne.

Modtaget

31 MRS. 1995

Retten i Rønne

Emne: Forlængelse af dispensation til bibeholdelse af forskellige anlæg på forsvarets skydeterræn ved Raghammer.

Ref.: Fredningsnævntes skrivelse nr. 226/1972 af 24. juni 1982.

Bilag: kopi af ref..

Forsvarets Bygningstjeneste skal hermed ansøge Fredningsnævnet for Bornholms Amts Fredningskreds om forlængelse af den ved skrivelse af 24. juni 1982 meddelte dispensation til bibeholdelse af forskellige anlæg på forsvarets skydeterræn ved Raghammer for en ny 10 årig periode.

Eventuelle henvendelser om besigtigelse m.v. bedes rettet til Bygningsafdeling 14, Bornholms Værn, telefon 56 91 12 00 lokal 330, kontaktperson er (Erik Ipsen) *med Poul-Jens Pedersen*

FR

*LPB*  
Lars Peter Bang  
afdelingsleder

Fredningsnævnet

11/95

## FORSVARETS BYGNINGSTJENESTE

Frederiksholms Kanal 30  
Postbox 24  
DK-1001 København K

Sct. Mathiasgade 96 B  
Postbox 511  
DK-8800 Viborg

Telefon 33 13 47 01 og 86 62 14 77  
Indvalg 33 14 47 01 og 86 62 72 77  
+ lokalnummer

Telefax 33 32 10 29  
86 61 10 58  
Telex 66 220



for Bornholms Amts fredningskreds

Damgade 4a  
3700 Rønne  
5695 0245Modtaget i  
Skov- og Naturstyrelsen

21 FEB. 2000

Åbent kl. 9.00 - 15.00

Skov- og Naturstyrelsen  
Fredningsregisteret  
Haraldsgade 53  
2100 København Ø**REG. NR. 5568.00**Den 15/02-00  
J.nr. 06.11.01.01-99.059.00006

Vedlagt fremsendes genpart af fredningsnævnets afgørelse af 15. februar 2000 vedrørende opførelse af støjskærme på voldkronerne på eksisterende skydebanelæg på ejendommen matr. nr. 43-a Pedersker.

F. Schønnemann

  
Marit Sørensen  
bass.

ædel SN1996-211/6-0001

for Bornholms Amts fredningskreds

Damgade 4a  
3700 Rønne  
5695 0245Forsvarets Bygningstjeneste  
Frederiksholms Kanal 30  
Postbox 24  
1001 København K

Åbent kl. 9.00 - 15.00

Den 15/02-00  
J.nr. 06.11.01.01-99.059.00005

Overfor fredningsnævnet har Forsvarets Bygningstjeneste ansøgt om tilladelse til på det eksisterende skydebaneanlæg på ejendommen matr. nr. 43-a Pedersker at opføre:

1. 2 m høje og 40 m lange skærme på voldkroner af venstre sidevolde med 100 m standpladslinierne på bane 1 og 2, og
2. 1,5 m høje og 30 m lange skærme på voldkronerne af venstre sidevolde ved 200 m standpladslinierne på bane 1 og 2.

Støjskærmene agtes udført på en række nedstøbte stålsøjler imellem hvilke der udføres en tømmerkonstruktion, der bræddebeklædes, således at støjskærmene fremstår i træ.

Det fremgår af sagen, at skydebaneanlægget er placeret på matr.nr. 43-a Pedersker, der er omfattet af en fredningsdeklaration lyst 11. august 1972. Ifølge deklARATIONEN må der ikke foretages ændringer i den bestående tilstand udover anlæg af skydebaneanlæg. Fredningsbestemmelserne er dog ikke til hinder for forsvarets benyttelse af arealet.

Bornholms Amt har anbefalet, at der meddeles tilladelse til det ansøgte.

I den anledning meddeler fredningsnævnet tilladelse til det ansøgte projekt i overensstemmelse med den for nævnet forelagte beskrivelse og de indsendte tegninger. Tilladelsen er betinget af, at støjskærmene fjernes, når anlæggets anvendelse måtte ophøre.

Nævnets afgørelse er enstemmig.

Efter lov om naturbeskyttelse § 66 stk. 2 bortfalder tilladelsen, såfremt den ikke er udnyttet inden 3 år fra dens meddelelse.

Afgørelsen kan efter lov om naturbeskyttelse § 78 stk. 2 indbringes for Naturklagenævnet af offentlige myndigheder, Danmarks Naturfredningsforening og lokale foreninger og lignende, som har en væsentlig interesse i afgørelsen.

Klage indgives skriftligt til fredningsnævnet, Damgade 4 A, 3700 Rønne.

Klagefristen er 4 uger fra den dag, afgørelsen er meddelt. En tilladelse må ikke udnyttes før udløbet af klagefristen. Er klage indgivet, kan tilladelsen ikke udnyttes, medmindre Naturklagenævnet bestemmer andet.

Opmærksomheden henledes på, at der eventuelt tillige kræves tilladelse fra andre myndigheder til udførelsen af projektet.

Genpart af denne skrivelse er sendt til Skov- og Naturstyrelsen, Bornholms Amt, Danmarks Naturfredningsforening og Aakirkeby kommune.

F. Schønnemann

DGI's og DDS's Landsstævne 2002  
Styregruppen v/Tom Christensen  
Rønne kommune  
Landemærket 26  
3700 Rønne

Skov- og Naturstyrelsen  
Fredningsregisteret  
Haraldsgade 53  
2100 København Ø

MPS10171/Sagsbeh: MPS  
J.nr. 06.11.01.01.2000-20

Den 14/12-2000

Overfor fredningsnævnet er der ansøgt om tilladelse til at afholde skydekonkurrencer på Raghhammer i perioden 24.-30. juni 2002, tilladelse til anlæg af midlertidig skydebane samt anlæg af midlertidig campingplads på området. Projektet er nærmere beskrevet i det til nævnet fremsendte materiale.

Det fremgår af sagen, at arealerne af betydning for denne sag er omfattet af følgende fredninger:

Overenskomst lyst 17. januar 1951 vedr. "Eskildsgaard", hvoraf fremgår:

Krigsministeriet erholder en stedsevarende ret til at afspærre omhandlede område ved skydninger, herunder artilleri-skydninger, på Raghhammer skydeterræn, således at al færdsel samt udendørs og indendørs ophold af mennesker er forbudt indenfor de pågældende områder i afspæringsperioderne.

Afspærring vil ikke finde sted i tiden 15/6 - 15/8....

Overenskomst lyst 17. januar 1951 vedr. "Tyskegaard" og "Sandegaard", hvoraf fremgår:

Arealerne kan til enhver tid benyttes til militære øvelser, dog vil der ikke finde skarpskydningsøvelser sted i tiden 15/6 - 15/8.

Deklaration lyst 11. august 1972 vedr. "Eskildsgaard", hvoraf fremgår:

"Den del af ejendommen, der er vist med gul farve [området, hvor den midlertidige bane i sin helhed ønskes placeret] pålægges bestemmelser om, at der udover anlæg af skydebaneanlæg ikke må ske ændring i den bestående tilstand. Civil kampering og teltslagning må ikke finde sted. Arealet består af et dyrket landbrugsareal, der henligger i naturtilstand uden sammenhængende busk- og træbevoksning....

Foranstående bestemmelser må ingen sinde være til hinder for forsvarets benyttelse af arealet ...".

I medfør af § 50, stk. 1 i naturbeskyttelsesloven meddeler nævnet herved dispensation til udførelse af de for nævnet forelagte midlertidige anlægsprojekter på vilkår, at campingpladsanlægget fjernes og arealet reableres umiddelbart efter landsstævnets afholdelse..

Nævnets afgørelse er enstemmig.

Efter naturbeskyttelseslovens § 66, stk. 2 bortfalder tilladelsen, såfremt den ikke er udnyttet inden 3 år fra dens meddelelse.

Afgørelsen kan efter naturbeskyttelseslovens § 78, stk. 2 indbringes for Naturklagenævnet af offentlige myndigheder, Danmarks Naturfredningsforening og lokale foreninger og lignende, som har en væsentlig interesse i afgørelsen.

Klage indgives skriftligt til fredningsnævnet, Damgade 4A, 3700 Rønne.

Klagefristen er 4 uger fra den dag, afgørelsen er meddelt. En tilladelse må ikke udnyttes før udløbet af klagefristen. Er klage indgivet, kan tilladelsen ikke udnyttes medmindre Naturklagenævnet bestemmer andet.

Opmærksomheden henledes på, at der eventuelt tillige kræves tilladelse fra andre myndigheder til udførelsen af projektet.

Genpart af denne skrivelse er sendt til Skov- og Naturstyrelsen, Bornholms Amt, Danmarks Naturfredningsforening og Aakirkeby kommune samt de berørte lodsejere

F. Schønnemann

Genpart til : Skov- og Naturstyrelsen Fredningsregisteret  
Til Deres orientering.

**DISPENSATIONER>**

**Afgørelser – Reg. nr.: 05568.00**

**Dispensationer i perioden: 28-06-2007**

SKAL KASSERES

Skov- og Naturstyrelsen  
Haraldsgade 53  
2100 København Ø

Hovedmodtager  
Dansk Land-Rover Klub,  
region Bornholm  
v/ Evan Olsen  
Søndre Strandvej 142  
3760 Gudhjem

v/ Dommeren på Bornholm  
Damgade 4 A  
3700 Rønne  
Tlf. 5695 0145  
Fax. 5695 0245  
bornholm@domstol.dk  
www.domstol.dk/bornholm

Modtaget i  
Skov- og Naturstyrelsen

3 JULI 2007

00000328/Sagsbeh. HER  
J.nr. 8902-1.2007.16.2  
Vedr.

28. juni 2007

Overfor fredningsnævnet er der ansøgt om tilladelse til anlæg af en midlertidig campingplads i uge 30 2007 i forbindelse med et landsarrangement på ejendommen matr. nr.43-a, Pedersker beliggende på Raghhammer. Projektet er nærmere beskrevet i det materiale, der er sendt til fredningsnævnet.

Det fremgår af sagen, at arealet, hvor campingpladsen ønskes anlagt, er omfattet af en fredningsdeklaration af 11. august 1972, hvoraf fremgår blandt andet:

"...

Den del af ejendommen, der er vist med gul farve pålæggesbestemmelser om, at der udover anlæg af skydebaneanlæg ikke må ske ændring i de bestående tilstand. Civil kampering og teltslagning må ikke finde sted. Arealet består af et dyrket landbrugsareal, der henligger i naturtilstand uden sammenhængende busk- og træbevoksning.

..."

Bornholms Regionskommune har ikke udtalt sig.

Miljøcenter Roskilde har vurderet, at det ansøgte arrangement kan sidestilles med et DGI og DDS-arrangement, som fredningsnævnet i 2000 har dispenseret til på visse vilkår.

I medfør af § 50, stk. 1 i naturbeskyttelsesloven meddeler nævnet herved dispensation til anlæg af en midlertidig campingplads på ejendommen som ansøgt på vilkår, at campingpladsanlægget fjernes og arealet reetableres umiddelbart efter landsarrangementet i uge 30.

Nævnets afgørelse er enstemmig.

Efter naturbeskyttelseslovens § 66, stk. 2 bortfalder tilladelsen, såfremt den ikke er udnyttet inden 3 år fra dens meddelelse.

Afgørelsen kan efter naturbeskyttelseslovens § 78, stk. 2 indbringes for Naturklagenævnet af Dem, offentlige myndigheder, Danmarks Naturfred-

ningsforening og lokale foreninger og lignende, som har en væsentlig interesse i afgørelsen.

Klage indgives skriftligt til fredningsnævnet, Damgade 4A, 3700 Rønne.

Klagefristen er 4 uger fra den dag, afgørelsen er meddelt. En tilladelse må ikke udnyttes før udløbet af klagefristen. Er klage indgivet, kan tilladelsen ikke udnyttes medmindre Naturklagenævnet bestemmer andet.

Det er en betingelse for Naturklagenævnets behandling af Deres klage, at De indbetaler et gebyr på 500 kr. til Naturklagenævnet. Nævnet vil sende Dem en opkrævning på gebyret, når nævnet har modtaget Deres klage fra fredningsnævnet. Naturklagenævnet vil ikke påbegynde behandlingen af klagen, før gebyret er modtaget. Vejledning om gebyrordningen kan findes på Naturklagenævnets hjemmeside [www.nkn.dk/klagegebyr.htm](http://www.nkn.dk/klagegebyr.htm).

Opmærksomheden henledes på, at der eventuelt tillige kræves tilladelse fra andre myndigheder til udførelsen af projektet.

Genpart af denne skrivelse er sendt til Skov- og Naturstyrelsen, Bornholms Regionskommune, Natur og Miljø, Miljøcenter Roskilde og Danmarks Naturfredningsforening

Henrik Engell Rhod

Genpart til : Skov- og Naturstyrelsen  
Til orientering

Fredningsnævnet for Bornholm  
Retten på Bornholm  
Damgade 4 A  
3700 Rønne

Modtaget

27 JUNI 2007

Retten på Bornholm

Vand- og naturområdet  
J.nr. ROS-412-00145  
Ref. lanth  
Den 26. juni 2007

**Ansøgning om dispensation til camping på ejendommen matr. nr. 43a, Pedersker**

Miljøcenter Roskilde har fra Dansk Land-Rover Klub, region Bornholm modtaget en ansøgning af 20. juni 2007 om dispensation til camping på ovennævnte ejendom i forbindelse med Dansk Land-Rover Klubs årlige landsarrangement. Arrangementet finder sted i uge 30.

Dansk Land-Rover Klub har oprindeligt ansøgt Bornholms Kommune om dispensation til det ansøgte. Bornholms Kommune har ved brev af 18. juni 2007 (vedlagt) oplyst ansøger om, at arealerne er fredet, og at ansøgning skal stiles til fredningsnævnet.

Arealet er omfattet af fredningsdeklaration af 11. august 1972, hvoraf det bl. a. om det pågældende areal (vist med gul farve på fredningskortet) fremgår, at civil camping og teltslagning forbydes. Det anføres i deklARATIONEN, at "arealet består af et dyrket landbrugsareal og af et stykke udyrket landbrugsareal, der henligger i naturtilstand uden sammenhængende busk- og træbevoksning".

Det fremgår af ansøgningen, at det pågældende areal tidligere har været anvendt til camping i forbindelse med DGI's landsstævne.

Fredningsnævnet har ved brev af 14. december 2000 meddelt dispensation til DGI's og DDS's Landsstævne 2002. Dispensationen er givet på vilkår, at anlægget fjernes og arealet reableres umiddelbart efter landsstævnets afholdelse.

Det er Miljøcenter Roskildes vurdering, at det ansøgte arrangement kan sidestilles med det arrangement, som fredningsnævnet tidligere har dispenseret til på visse vilkår.

Med venlig hilsen



Lars Thiim  
72 54 80 75  
[lanth@ros.mim.dk](mailto:lanth@ros.mim.dk)

Fredningsnævnet  
for  
Bornholm



- Bilag: - ansøgning af 20. juni 2007 med bilag
- deklaration af 11. august 1972
  - fredningsnævnets dispensation af 14. december 2000

# FREDNINGSNÆVNET FOR BORNHOLM

Damgade 4 A  
3700 Rønne  
Tlf. 5695 0145

bornholm@fredningsnaevn.dk  
www.fredningsnaevn.dk  
J.nr. FN 14/2013  
Den 3. juli 2013

Forsvarets Bygningstjeneste

Overfor fredningsnævnet er der ansøgt om dispensation til ombygning og modernisering af skydebaneområde på matr. nr. 43-a Pedersker, beliggende Raghhammer, Søndre Landevej 186, 3720 Aakirkeby. Projektet er nærmere beskrevet i det materiale, der er sendt til fredningsnævnet.

Det fremgår af sagen, at ejendommen er omfattet af deklaration tinglyst den 11. august 1972. Deklarationen indeholder detaljerede bestemmelser vedrørende de på fredningskortet med gul, mørk grøn og lys grøn markerede områder, herunder at der for arealerne markeret med gul farve ikke må ske ændringer i den bestående tilstand. Skydebanerne er ikke beliggende indenfor disse områder. Fredningens generelle bestemmelser vedrører alene offentlighedens adgang og plejen af arealerne.

Fredningsnævnet har foretaget besigtigelse den 28. juni 2013.

Bornholms Regionskommune har anbefalet, at der meddeles dispensation til det ansøgte.

Danmarks Naturfredningsforening har oplyst, at foreningen ikke vil udtale sig mod det ansøgte.

Den for Naturstyrelsen, Det åbne land, mødende har bemærket, at det forsat er Naturstyrelsens vurdering, at der er tvivl om fredningens afgrænsning og om, hvor stor en del af det ansøgte kræver dispensation fra fredningen.

## **Fredningsnævnets afgørelse:**

I medfør af § 50, stk. 1 i naturbeskyttelsesloven meddeler nævnet herved dispensation til udførelse af projektet. Der var enighed om, at der, for så vidt angår den eller de dele af det ansøgte, der må anses at være omfattet af den bestående fredning, kan meddeles dispensation til det ansøgte.

Nævnets afgørelse er enstemmig.

Efter naturbeskyttelseslovens § 66, stk. 2 bortfalder tilladelsen, såfremt den ikke er udnyttet inden 3 år fra dens meddelelse.

Afgørelsen kan efter naturbeskyttelseslovens § 78, stk. 3, indbringes for Natur- og Miljøklagenævnet af Dem, offentlige myndigheder, Danmarks Naturfredningsforening og lokale foreninger og lignende, som har en væsentlig interesse i afgørelsen.

Klage indgives skriftligt til fredningsnævnet, Damgade 4A, 3700 Rønne.

Klagefristen er 4 uger fra den dag, afgørelsen er meddelt. En tilladelse må ikke udnyttes før udløbet af klagefristen. Er klage indgivet, kan tilladelsen ikke udnyttes medmindre Natur- og Miljøklagenævnet bestemmer andet.

Det er en betingelse for Natur- og Miljøklagenævnets behandling af klagen, at klageren indbetaler et gebyr til Natur- og Miljøklagenævnet. Gebyret er 500 kr. Nævnet vil sende klageren en opkrævning på gebyret, når nævnet har modtaget klagen fra fredningsnævnet. Natur- og Miljøklagenævnet vil ikke påbegynde behandlingen af klagen, før gebyret er modtaget.

Opmærksomheden henledes på, at der eventuelt tillige kræves tilladelse fra andre myndigheder til udførelsen af projektet.

Genpart af denne skrivelse er sendt til Naturstyrelsen, Bornholms Regionskommune, Danmarks Naturfredningsforening, Friluftsrådet og Dansk Ornitologisk Forening.

Henrik Engell Rhod

# FREDNINGSNÆVNET FOR BORNHOLM

Damgade 4 A  
3700 Rønne  
Tlf. 5695 0145

Forsvarets Ejendomsstyrelse  
Arsenalvej 55  
9800 Hjørring

bornholm@fredningsnaevn.dk  
www.fredningsnaevn.dk  
J.nr. FN-BOR-7-2016  
Den 30. august 2016

Mail [fes-mina18@mil.dk](mailto:fes-mina18@mil.dk)

Mail [fes@mil.dk](mailto:fes@mil.dk)

Over for fredningsnævnet er der ansøgt om lovliggørende tilladelse til bibeholdelse af hegnsbeplantninger på ejendommen matr. nr. 43-a Pedersker, beliggende Søndre Landevej 186, 3720 Åkirkeby. Det ansøgte er nærmere beskrevet i det materiale, der er sendt til fredningsnævnet.

## Sagens oplysninger

Det fremgår af sagen, at ejendommen er omfattet af en fredningsdeklaration, tinglyst den 11. august 1972. Af deklarationen fremgår blandt andet:

” ...

2. *Den del af ejendommen, der på vedhæftede kort er vist med gul farve, pålægges bestemmelser om, at der udover anlæg af skydebaneanlæg ikke må ske ændring i den bestående tilstand. Civil camping og teltslagning må ikke finde sted. Arealet består af et dyrket landbrugsareal og af et åbent udyrket landbrugsareal, der henligger i naturtilstand uden sammenhængende busk- og træbevoksning.*
5. *Foranstående bestemmelser må ingen sinde være til hindring for forsvarets benyttelse af arealet til uddannelse samt forsvarets aktuelle benyttelse af sine rettigheder i henhold til deklarerationer, lyst den 17. januar 1951, 17. januar 1951 og 10. september 1954, som fredningskendelsen skal respektere.*

...”

Fredningsnævnet har foretaget besigtigelse den 23. august 2016.

Bornholms Regionskommune har anbefalet det ansøgte på vilkår, at de plantede hegn fjernes, når de ikke længere er nødvendige for forsvarets anvendelse af arealerne.

Danmarks Naturfredningsforening og Foreningen Bornholm har oplyst, at man ikke kan anbefale det ansøgte, der vurderes at stride mod fredningsdeklarationens formål og bestemmelser.

Styrelsen for Vand- og Naturforvaltning har vurderet, at projektet ikke vil medføre beskadigelse/ødelæggelse af plantearter eller yngle- eller rasteområder for de dyrearter, der fremgår af habitatdirektivets bilag IV.

### **Fredningsnævnets afgørelse**

Fredningsnævnet lægger efter oplysningerne i ansøgningen og på besigtigelsen til grund, at de på det fredede areal foretagne beplantninger har fundet sted til brug for forsvarets fortsatte benyttelse af arealet til uddannelse. Fredningsnævnet finder ikke grundlag for helt eller delvist at tilsidesætte ansøgerens vurdering af det uddannelsesmæssige behov for beplantningernes omfang og karakter. På denne baggrund, og da fredningsbestemmelserne fastsætter, at fredningen aldrig må hindre forsvarets benyttelse af arealet til uddannelse, meddeler fredningsnævnet tilladelse til bibeholdelse af de foretagne hegnsbeplantninger på vilkår, at de plantede hegn bortfjernes, når de ikke længere måtte være nødvendige for forsvarets anvendelse af arealet.

Nævnets afgørelse er enstemmig.

### **Klagevejledning**

Afgørelsen kan inden 4 uger efter den dag, afgørelsen er modtaget, påklages til Natur- og Miljøklagenævnet. Hvis klagefristen udløber på en lørdag eller helligdag, forlænges klagefristen til den følgende hverdag. En klage skal inden fristens udløb indgives via Klageportalen. På forsiden af [www.nmkn.dk](http://www.nmkn.dk) findes et link til Klageportalen. Klageportalen findes også på [www.borger.dk](http://www.borger.dk) og [www.virk.dk](http://www.virk.dk). Man logger på Klageportalen med NEM-ID. Klagen indgives via Klageportalen til Fredningsnævnet for Bornholm. Når fredningsnævnet modtager klagen via Klageportalen, videresender fredningsnævnet klagen og sagens akter til Natur- og Miljøklagenævnet. Klagen anses for indgivet, når den er tilgængelig for fredningsnævnet i klageportalen.

### **Klagegebyr**

Det koster et gebyr på 500 kr. at klage. Gebyret skal betales med betalingskort i Klageportalen

Gebyret for klage tilbagebetales, hvis

- 1) klagesagen fører til, at den påklagede afgørelse ændres eller ophæves,
- 2) klageren får helt eller delvis medhold i klagen, eller
- 3) klagen afvises som følge af overskredet klagefrist, manglende klageberettigelse eller fordi klagen ikke er omfattet af Natur- og Miljøklagenævnets kompetence.

Det bemærkes, at hvis den eneste ændring af den påklagede afgørelse er forlængelse af en frist for efterkommelse af en afgørelse som følge af den tid, der er medgået til at behandle sagen i klagenævnet, tilbagebetales gebyret dog ikke.

Natur- og Miljøklagenævnet kan også beslutte at tilbagebetale klagegebyret, hvis

- 1) der er indledt forhandlinger med afgørelsens adressat og/eller førsteinstansen om projektilpasninger, og disse forhandlinger fører til, at klager trækker sin klage tilbage, eller
- 2) klageren i øvrigt trækker sin klage tilbage, før Natur- og Miljøklagenævnet har truffet afgørelse i sagen.

Gebyret tilbagebetales dog ikke, hvis nævnet vurderer, at der er forhold, der taler imod at tilbagebetale gebyret, f.eks. hvis klagen trækkes tilbage meget sent, herunder efter at klageren har haft et afgørelsesudkast i partshøring.

### **Fritagelse for at benytte klageportalen**

Natur- og Miljøklagenævnet skal som udgangspunkt afvise en klage, der indgives uden om Klageportalen, hvis der ikke er særlige grunde til det. En anmodning om at blive fritaget for at bruge Klageportalen, skal sendes til Fredningsnævnet. Anmodningen om fritagelse for at benytte Klageportalen skal være begrundet, f.eks. med oplysning om, at man af kommunen er fritaget for at bruge digital post. Fredningsnævnet videresender herefter anmodningen til Natur- og Miljøklagenævnet, som træffer afgørelse om, hvorvidt anmodningen om fritagelse for at benytte Klageportalen kan imødekommes.

### **Klageberettigede**

Klageberettigede er, jf. naturbeskyttelseslovens § 86:

- Adressaten for afgørelsen,
- ejeren af den ejendom, som afgørelsen vedrører,
- offentlige myndigheder,
- en berørt nationalparkfond,
- lokale foreninger og organisationer, som har en væsentlig interesse i afgørelsen,
- landsdækkende foreninger og organisationer, hvis hovedformål er beskyttelse af natur og miljø, og
- landsdækkende foreninger og organisationer, som efter deres formål varetager væsentlige, rekreative interesser, når afgørelsen berører sådanne interesser.

### **Modtagere af denne afgørelse**

Kopi af denne afgørelse er sendt til Styrelsen for Vand- og Naturforvaltning, Bornholms Regionskommune, Danmarks Naturfredningsforening, Foreningen Bornholm, Friluftsrådet og Dansk Ornitologisk Forening.

Henrik Engell Rhod

# FREDNINGSNÆVNET FOR BORNHOLM

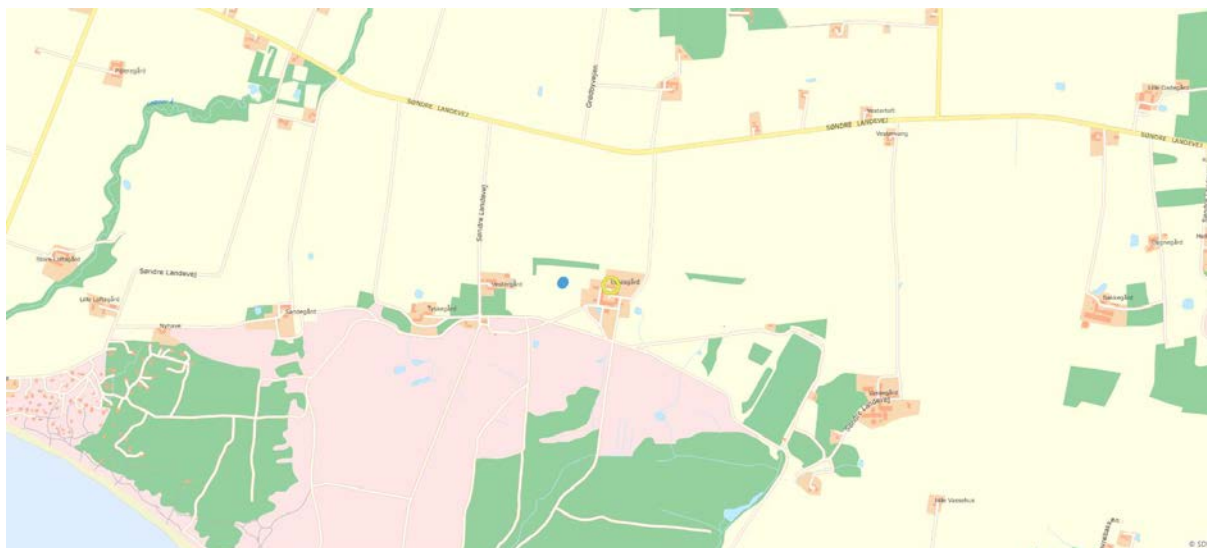
Damgade 4 A  
3700 Rønne  
Tlf. 99 68 83 03

Dansk Land-Rover Klub  
Region Bornholm  
bornholmlandrover@gmail.com

bornholm@fredningsnaevn.dk  
www.fredningsnaevn.dk  
J.nr. FN-BOR-12-2018  
Den 14. maj 2018

Overfor fredningsnævnet er der den 9. maj 2018 ansøgt om tilladelse til at anvende et areal af ejendommen matr. nr.43-a, Pedersker, beliggende Søndre Landevej 186, 3720 Aakirkeby, til camping-, festival- og salgsområder i uge 30 i 2018 i forbindelse med, at Dansk Landroverklub Region Bornholm holder landsstævne. Projektet er nærmere beskrevet i det materiale, der er sendt til fredningsnævnet.

Ejendommen er markeret på følgende kortudsnit:



## Sagens oplysninger

Arealet, som ansøgningen angår, er omfattet af en fredningsdeklaration af 11. august 1972, hvoraf fremgår blandt andet:

” ...

*at der udover anlæg af skydebaneanlæg ikke må ske ændring i den bestående tilstand. Civil kampering og teltslagning må ikke finde sted. Arealet består af et dyrket landbrugsareal, der henligger i naturtilstand uden sammenhængende busk- og træbevoksning.*

... ”

Fredningsnævnet har den 28. juni 2007 på nærmere vilkår meddelt dispensation til et tilsvarende arrangement i uge 30 i 2007.

Bornholms Regionskommune har anbefalet projektet.

### **Fredningsnævnets afgørelse**

I medfør af § 50, stk. 1 i naturbeskyttelsesloven meddeler nævnet herved dispensation til udførelse af projektet på vilkår, at arealet reetableres umiddelbart efter arrangementets gennemførelse i uge 30 i 2018.

Fredningsnævnets afgørelse er truffet af nævnets formand, da projektet, som ansøgningen angår, angår et begrænset areal af det fredede område og har en helt midlertidig karakter og derfor skønnes at være af underordnet betydning i forhold til den omhandlede fredningsdeklarations formål, jf. § 10, stk. 5 i bekendtgørelse nr. 842 af 27. juni 2016 om forretningsorden for fredningsnævn.

Tilladelsen må i henhold til naturbeskyttelseslovens § 87, stk. 3, ikke udnyttes før klagefristen er udløbet, eller behandling af en eventuel klage måtte være afsluttet. Det følger endvidere af naturbeskyttelseslovens § 50, stk. 1, jf. § 66, stk. 2, at tilladelsen bortfalder, hvis den ikke udnyttes inden 3 år efter, at den er givet.

### **Klagevejledning**

Der kan klages over denne afgørelse til Miljø- og Fødevarerklagenævnet. Klagefristen udløber 4 uger efter, at afgørelsen er meddelt. Er afgørelsen offentligt bekendtgjort, regnes klagefristen dog altid fra bekendtgørelsen. Klagen skal ifølge lov om naturbeskyttelse § 87 afgives via Miljø- og Fødevarerklagenævnets digitale selvbetjening, jf. vejledning på klagenævnets hjemmeside [www.naevneneshus.dk](http://www.naevneneshus.dk). Klagefristen udløber ved midnat på dagen for klagefristens udløb. Hvis klagefristen udløber på en lørdag eller en helligdag, forlænges fristen til den følgende hverdag.

Klageberettigede er, jf. naturbeskyttelseslovens § 86:

- Adressaten for afgørelsen,
- ejeren af den ejendom, som afgørelsen vedrører,
- offentlige myndigheder,
- en berørt nationalparkfond,
- lokale foreninger og organisationer, som har en væsentlig interesse i afgørelsen,
- landsdækkende foreninger og organisationer, hvis hovedformål er beskyttelse af natur og miljø, og
- landsdækkende foreninger og organisationer, som efter deres formål varetager væsentlige, rekreative interesser, når afgørelsen berører sådanne interesser.

Det er en betingelse for Miljø- og Fødevarerklagenævnets behandling af en klage, at den, der klager indbetaler et gebyr på 900 kr. for privatpersoner og 1.800 kr. for virksomheder og organisationer (2016-niveau). Klagegebyret reguleres den 1. januar hvert år efter den af Finansministeriet fastsatte sats for det generelle pris- og lønindeks som løbende offentliggjort i forslag til finanslov med virkning for klager, der modtages i nævnet fra og med den 1.



februar 2017. Nævnet offentliggør størrelsen af klagegebyret på sin hjemmeside [www.naevneneshus.dk](http://www.naevneneshus.dk).

Gebyret opkræves i forbindelse med klagens oprettelse i Miljø- og Fødevareklagenævnets digitale selvbetjening. Klagen behandles først, når gebyret er betalt. Vejledning om gebyrbetalingen kan ligeledes findes på Miljø- og Fødevareklagenævnets hjemmeside [www.naevneneshus.dk](http://www.naevneneshus.dk).

Gebyret tilbagebetales, hvis

- 1) klagesagen fører til, at den påklagede afgørelse ændres eller ophæves,
- 2) klageren får helt eller delvis medhold i klagen, eller
- 3) klagen afvises som følge af overskredet klagefrist, manglende klageberettigelse eller fordi klagen ikke er omfattet af Miljø- og Fødevareklagenævnets kompetence.

Det bemærkes, at hvis den eneste ændring af den påklagede afgørelse er forlængelse af frist for efterkommelse af afgørelse som følge af den tid, der er medgået til at behandle sagen i klagenævnet, tilbagebetales gebyret dog ikke.

Miljø- og Fødevareklagenævnet kan også beslutte at tilbagebetale klagegebyret, hvis

- 1) der er indledt forhandlinger med afgørelsens adressat og/eller førsteinstansen om projektilpasninger, og disse forhandlinger fører til, at klager trækker sin klage tilbage, eller
- 2) klager i øvrigt trækker sin klage tilbage, før Miljø- og Fødevareklagenævnet har truffet afgørelse i sagen.

Gebyret tilbagebetales dog ikke, hvis nævnet vurderer, at der er forhold, der taler imod at tilbagebetale gebyret, f.eks. hvis klagen trækkes tilbage meget sent, herunder efter at klager har haft et afgørelsesudkast i partshøring.

### **Modtagere af denne afgørelse**

Kopi af denne afgørelse er sendt til Miljøstyrelsen, Bornholms Regionskommune, Danmarks Naturfredningsforening, Foreningen Bornholm, Friluftsrådet og Dansk Ornitologisk Forening.

Henrik Engell Rhod