

Afgørelser – Reg. nr.: 05543.00

**Fredningen vedrører: Doverkil Nord - Ophævet se
07729.00**

Domme

Taksationskommissionen

Naturklagenævnet

Overfredningsnævnet 12-06-1991

Fredningsnævnet 07-06-1972

Kendelser

Deklarationer

OVERFREDNINGSNÆVNET >

OPHÆVET

785 SYDTHY

1116 III NØ 5,6 ha

INDHOLDSFORTEGNELSE

- Kendelse af 7/6 1972 [nævn-225/69] om fredning af bakkedrag, landskab og geologi, status quo
- Uddrag af fredningsbestemmelserne i OFN 12.6.91 (2788/89) vedr. ophævelse af ældre fredninger.

MATRIKELFORTEGNELSE

(ajour pr. 7/6 1972)

Fredningen omfatter (helt eller delvis) følgende matrikelnumre:

1², 5² Dover By, Ydby

Gældende matrikulært kortbilag: 16/5 1972

Se også REG. NR.:

Uddrag af fredningsbestemmelserne
i

Overfredningsnævnets afgørelse

af 12. juni 1991

om fredning af området mellem Doverkil og Ydby Skjold
i Sydthy Kommune, Viborg Amt (sag nr. 2788/89).

SE IØVRIGT REG.NR. 7729.00

§ 6. Ophævelse af ældre fredninger.

Følgende fredningskendelser m.v. ophæves:

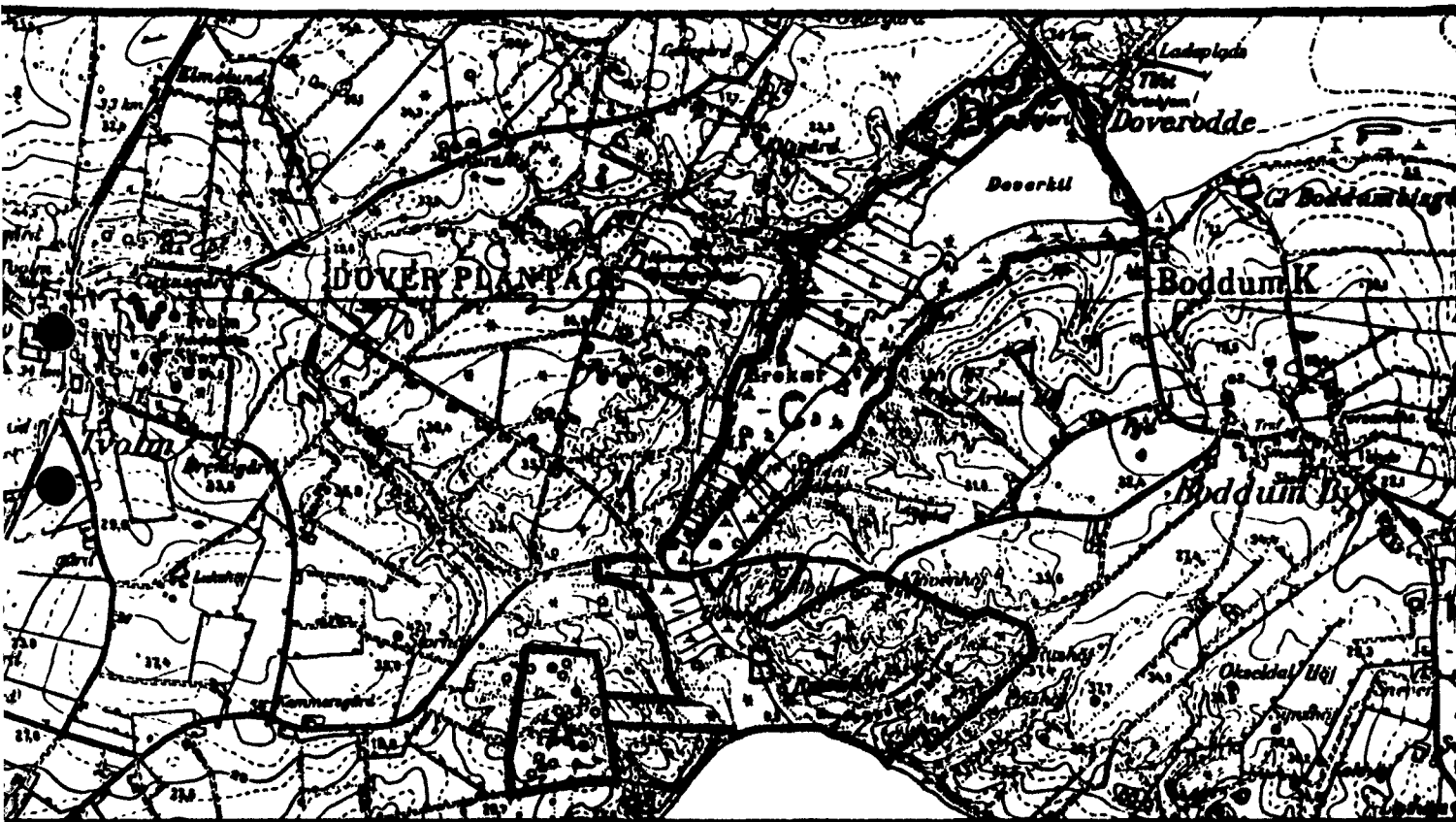
- 1) Fredlysningsdeklaration vedrørende arealer af Ydby Hede, tinglæst 6. juli 1916 på daværende matr.nr. 9 e, 46 d, 46 e og 14 e Ydby og Tvolm Byer, Ydby Sogn.
- 2) Overfredningsnævnets kendelse af 28. april 1948 om fredning af et bakkeareal ved Skibsted fjord mellem Ydby og Boddum i Thy.
- 3) Overfredningsnævnets kendelse af 15. februar 1949 om fredning af "Brokær" og "Doverkil" i Ydby og Boddum sogne.
- 4) Fredningsnævnets kendelse af 7. juni 1972 om fredning af bakkearealer i Dover By, Ydby.

FREDNINGSNÆVNET>

Lokalitet : Boddum bakker, Brokær og Doverkiil.

samt 5543

Kommune : Sydthy.



1:25.000 - 1116 III N 4-S 4

J.nr. : 1303-1067/67,
1317-2/72 jfr.
1303-1/71.

Fr.nr. : P 5 - 1300 Fr. 1.

FDK 6.7.1916, FNK 3.11.1945

Fredet: OFNK 28.4.1948, OFNTK 4.3.49
FNK 3.7.1946, OFNK 15.2.1949
FNK 7.6.1972.

Areal :
Boddum bakker: 67,7 ha
Brokær og Doverkiil: 81,4 ha
Ialt 148,1 ha

- Formål :
- A) Ydby Skjold: Sikring af arkæologisk værdifuldt område.
 - B) Boddum bakker: (udvidelse af A): Sikring af landskabeligt og arkæologisk værdifuldt område.
 - C) Brokær og Doverkiil: Sikring af biologisk (botanisk) værdifuldt område.
 - D) Sikring af mindre område (5,6 ha) af landskabelig interesse.

- Indhold :
- A) Ydby Skjold: se FDK af 6.7.1916.
 - B) Boddum bakker: se OFNK af 28.4.1948 side 1-2 og side 4.
 - C) Brokær og Doverkiil: Afvanding eller vandstandssænkning må ikke finde sted, bortset herfra må arealerne anvendes som hidtil, hvorunder også falder gravning og oprensning af grefter.
 - D) 1^a og 5^a Dover by, Ydby sogn: Se FNK af 7.6.1972 side 5-6.

Ejer : Private.

Påtaleret : A) Nationalmuseet, B) Fredningsnævnet, C) Danmark Naturfredningsforening og fredningsnævnet, D) Fredningsnævnet

7/6-1972

U D S K R I F T

af

forhandlingsprotokollen for

Fredningsnævnet for Viborg amts nordlige fredningskreds.

År 1972, den 7. juni kl. 10 holdt fredningsnævnet møde på tinghuset i Vestervig. Til stede var den fungerende formand, fhv. dommer Aage Bech, Vestervig.

Der foretoges:

Fr. sag 225/69

Fredning af bakkearealer i Doverby, Ydby sogn, Sydthy kommune, Viborg amt.

Formanden bemærkede, at den nedenfor anførte kendelse var udarbejdet i overensstemmelse med aftalerne med det amtsvalgte medlem, vurderingsformand H. Ovesen Nygaard, Kallerup, og det kommunevalgte medlem for Sydthy kommune, gårdejer Ove Lykke, Svankjær, der begge havde godkendt kendelsen inden dens afsigelse.

Det tidligere sognevalgte medlem for Boddum-Ydby kommune, gårdejer Berner Hedegaard, Refs hedegård, havde deltaget i sagens indledende behandling.

Herefter afsagdes sålydende

k e n d e l s e :

Ved skrivelse af 10. september 1969 har det tidligere fredningsplanudvalg for Hjørring og Thisted amter i medfør af § 9 i lovbekendtgørelse nr. 194 af 16. juni 1961 fremsendt anmeldelse om en påtænkt grusgravning på matr. nr. 1^a Dover by, Ydby sogn.

Anmeldelsen er sålydende:

Sognerådsformand Sigurd Yde, Boddum-Ydby kommune, har den 8. september 1969 overfor fredningsplanudvalget anmeldt en forestående grusgravning på ovenstående matrikelnummer, tilhørende gårdejer P. Bisgaard, Dover Østergaard. Grusmaterialerne skal anvendes ved vejarbejderne i forbindelse med den allerede påbegyndte Dover Odde-vejforlægning.

Udvalgets repræsentant besigtigede stedet den 9. september 1969 sammen med sognerådsformanden og ejeren. Grusgravningen skulle koncentreres i et af de kraftigt formede morænebakkedrag, der danner nordranden af den gamle afsmeltningsdal ved Brokær og Doverkil.

Da det omhandlede arbejde i praksis vil resultere i, at det pågældende bakkedrag fjernes fra landskabet, gjorde man fra udvalgets side gældende, at sagen, jfr. naturfredningslovens § 9, skulle forelægges for fredningsnævnet.

Det igangværende vejarbejdes videreførelse er afhængig af en kontinuerlig grusleverance, og da sagen derfor utvivlsomt har presserende karakter, påtog man sig fra udvalgets side at anmelde sagen for fredningsnævnet.

Det omhandlede bakkedrag synes ikke at være omfattet af overfredningsnævnets kendelse af 15/2 1949 vedrørende Brokær og Doverkil, idet denne fredning kun tager sigte på sikring af vand- og sumparealerne mod udtørring.

Da bakkedraget, der ønskes bortgravet i forbindelse med vejarbejderne, indgår som et fremtrædende landskabeligt led i det

smukke istidslandskab, der her, mere klart end andet steds i Thy, illustrerer den morfologiske proces i landsdelen, må man anse det for afgørende uheldigt, om det påtænkte arbejde gennemføres, specielt da det aktuelle grusbehov utvivlsomt vil kunne tilgodeses fra andre nært liggende og mindre landskabeligt ømtfindtlige lokaliteter.

Fredningsplanudvalget skal med motivering i ovenstående samt under henvisning til naturfredningslovens § 9 (jfr. den nye naturfredningslovs § 42) tillade sig at anmelde sagen for fredningsnævnet, idet man samtidig henleder nævnets opmærksomhed på sagens hastende karakter.

Foranlediget heraf afholdt fredningsnævnet den 19. september 1969 kl. 10³⁰ et åstedsmøde med lodsejeren, gårdejer Peder Bisgaard, Dover Østergård, og foretog samtidig en besigtigelse af arealerne, hvorunder det blev konstateret, at der var foretaget en mindre prøvegravning.

Under dette møde var fredningsplanudvalget repræsenteret af arkitekt Fyhn, det tidligere Thisted amts vejinspektorat af vejassistent Kjærsgaard og den daværende Boddum-Ydby kommune af amtsrådsmedlem, sognerådsformand Sigurd Yde, Dover Vestergård.

Efter nogen drøftelse enedes nævnet med lodsejeren om at undlade at foretage gravning af grusmaterialer m.v. samt om regulering af den skete prøveudgravning på matr. nr. 1^a Dover, idet man i forbindelse hermed samtidig drøftede et forslag fra fredningsplanudvalget om fredning af et område af matr. nr. 1^a og 5^a Dover by, Ydby sogn, omfattende de vedvarende græsningsarealer langs "Doverkil". Området var foreslået afgrænset mod øst af Doveroddevejen, mod syd af Doverkil, mod vest af skellet mod matr. nr. 7^a Dover og mod nord følgende grænsen for græsvæksten.

Som resultat af forhandlingerne udtalte lodsejeren, at han ikke ville modsætte sig en fredning af det foreslåede område,

bl.a. gående ud på forbud mod bebyggelse, grusgravning m.m., dog under forudsætning af, at der tillagdes ham en passende erstatning herfor, som skønsmæssigt blev foreslået fastsat til 3.000 kr., dog i nogen grad afhængig af arealets størrelse efter senere opmåling.

Sagen blev herefter udsat til fremskaffelse af det nødvendige kortmateriale samt arealberegning.

Efter at det fornødne materiale nu var fremskaffet afholdt fredningsnævnet den 2. maj 1972 kl. 9¹⁵ et nyt møde med lods-ejeren.

På mødet var fredningsplanudvalget for Viborg amt repræsenteret af sekretariatsleder, forstkandidat Ramsing, der bemærkede, at planudvalget indtrådte som rekvirent i sagen. Endvidere var Byudviklingsudvalget for Sydthy og Morsø kommuner, Viborg amtskommune og dennes tekniske forvaltning samt Sydthy kommune indvarslet, men fandtes ikke repræsenteret, hvorhos pant haverne i ejendommen var indvarslet uden at give møde.

Nævnsformanden redegjorde kort for sagens hidtidige forløb og for et af nævnet udarbejdet forslag til servitutbestemmelse for det foreslåede fredede område af matr. nr. 1^a, 5^a Dover by, Ydby sogn, et areal på ialt 5,6 ha.

Nævnsformanden omtalte derhos bestemmelserne i den af Overfredningsnævnet under 15. februar 1949 afsagte kendelse om fredning mod afvanding af arealerne "Brokær" og "Doverkil", idet han bemærkede, at den nu foreslåede fredning ikke var omfattet af ovennævnte kendelse, men efter nævnets opfattelse måtte anses for et tillæg til Overfredningsnævnets kendelse.

De mødende kunne godkende såvel størrelsen af det til fredning foreslåede område, samt det udarbejdede servitutforslag.

Efter drøftelse af sagen blev der foretaget en besigtigelse af området

Under hensyn til at en grusgravning i det kraftigt for-

mede moræne bakkedrag, der danner nordranden af den gamle afsmeltningssdal ved "Doverkil" og som indgår som et landskabeligt led i det smukke istidslandskab, måtte anses for afgørende uheldig, var der i nævnet enighed om, at området burde fredes i medfør af fredningslovens § 1, idet bevarelsen af bakkedragene skønnedes at være af væsentlig betydning for almenheden.

Der pålægges de fredede arealer følgende fredningsservitut:

1.

Arealerne, der udnyttes til vedvarende græsningsformål, må anvendes som hidtil, men skal iøvrigt henligge i naturlig tilstand, og der må som følge heraf ikke foretages nogen form for afgravning eller påfyldning, derunder ej heller gravning af sten, ler, sand eller grus m.m.

Om det ønskes, må der til landbrugsmæssige formål foretages hegning samt plantning af læbælter.

2.

Der må på arealerne ikke foretages nogen form for bebyggelse, hverken midlertidig eller vedvarende, ligesom der ikke må opstilles boder, skure, master, transformatorstationer, camping- eller beboelsesvogne, telte eller iøvrigt anbringes eller placeres noget, der kan virke skæmmende i landskabet eller hindrende for udsigten.

Der må på arealerne derhos ikke etableres oplagspladser, bilkirkegårde eller lignende.

3.

Bestemmelserne i Overfredningsnævnets kendelse af 15. februar 1949 om fredning mod afvanding af "Brokær" og "Doverkil" og som bl.a. behæfter ca. 2,3 ha af de her ommeldte arealer, skal fortsat være gældende.

4.

Der tillægges ikke ved nærværende kendelse almenheden nogen særlig ret til færdsel på de fredede arealer, men det forudsættes, at almenheden har adgang til arealerne i det ved den til enhver tid gældende naturfredningslovs hjemlede omfang.

5.

Påtaleretten tilkommer fredningsnævnet for Viborg amts nordlige fredningskreds og fredningsplanudvalget for Viborg amt hver for sig eller i forening.

Der er i nævnet enighed om, at der for fredningen af de ommeldte 5,6 ha af matr. nr. 1^a, 5^a Dover by, Ydby sogn, bør tillægges ejeren, gårdejer Peder Bisgaard, Dover Østergaard pr. 7760 Hurup Thy, erstatning.

Efter forlig med ejeren fastsattes erstatningsbeløbet til 4.000 kr.

Beløbet forrentes fra forligets dato den 2. maj 1972 at regne, og indtil det kan hæves med en årlig rente, som er 1% højere end den af Danmarks Nationalbank fastsatte diskonto, der var gældende på forligstidspunktet.

Erstatningen udredes med $\frac{3}{4}$ af statskassen og $\frac{1}{4}$ af Viborg Amtsfond.

Ingen af pant haverne har rejst krav om andel i erstatningssummen, der herefter kan udbetales til ejeren.

T h i b e s t e m m e s :

De foranmeldte arealer fredes som fastsat mod betaling af erstatningsbeløbet, der udredes med $\frac{3}{4}$ af statskassen og $\frac{1}{4}$ af Viborg Amtsfond.

Sagen sluttet.

Bech
fung. formand

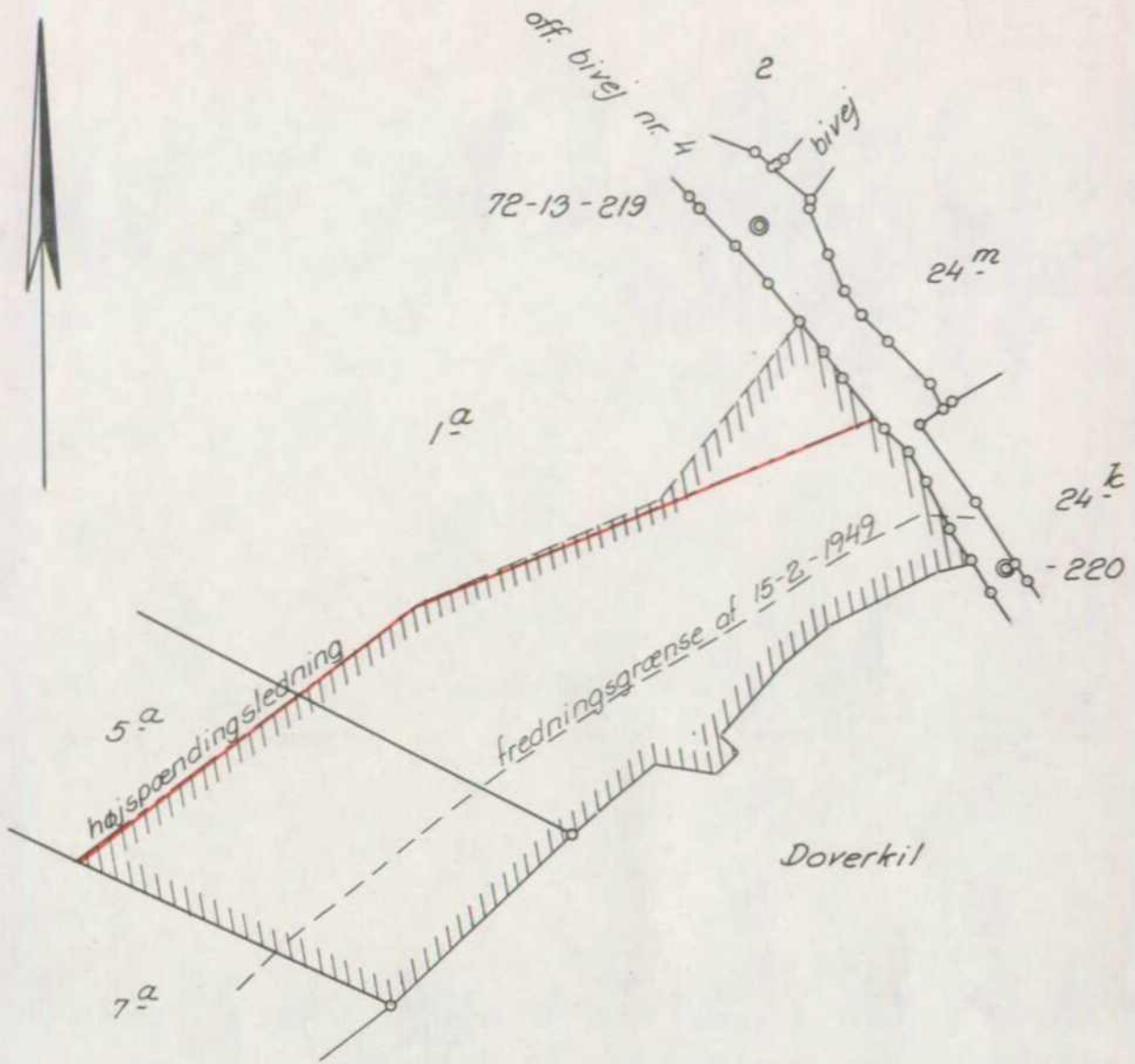
H. Ovesen Nygaard

Ove Lykke

Udskriftens rigtighed bekræftes.
Vestervig, den 7. juni 1972.



fung. formand



Plan i 1:4000 vedr.
del af matr.nr. 1^a og 5^a

Dover by

Ydby sogn, Refs herred, Viborg amt

Med rød skygge er vist en højspændingsledning.

Med skravering er vist fredningsgrænsen.


Udfærdiget til brug ved tinglysning af deklaration
på ovennævnte matr.nr.'e.

Thisted, den 16. maj 1972

Poul Boe
landinspektør

POUL BOE
LANDINSPEKTØR
THISTED, tlf. (07) 92 04 55

1:4000



J.nr. 15.053 / 1972

nr. 1^a og 5^a Dover by
atstretes herved. Thisted
d. 16. maj 1972
Ydby sogn