

Afgørelser – Reg. nr.: 05529.03

Fredningen vedrører: Skårupgård Skov

Domme

Taksationskommissionen 17-04-1986

Naturklagenævnet

Overfredningsnævnet 16-12-1985

Fredningsnævnet 10-05-1983

Kendelser

Deklarationer

TAKSATIONSKOMMISSIONEN >

TAKSATIONSKOMMISSIONEN
VEDRØRENDE NATURFREDNING

ADRESSE:
AMALIEGADE 13, 1256 KØBENHAVN K
TLF. 01-11 95 65

REG. NR. 5529

Sag nr. 219. Fredning til oprettelse af en sti til og i
Skårupgård skov.

Kendelse:

(Meddelt den 17. april 1986)

Overfredningsnævnets afgørelse af 16. december 1985 om erstatning i anledning af fredning til oprettelse af en sti til og i Skårupgård skov i Århus kommune, Århus amt, er påklaget til taksationskommissionen vedrørende naturfredning af ejeren af den fredede ejendom, direktør Ole Christiansen, der for taksationskommissionen har haft bistand af advokat Ib Ulstrup, Lystrup.

Taksationskommissionen har den 4. april 1986 besigtiget den fredede ejendom.

For taksationskommissionen har advokat Ulstrup ligesom for overfredningsnævnet nedlagt erstatningspåstand på 602.800 kr., der specificeres således:

1. Erstatning for fredning af stien som sådan:

1390 m a 20,00 kr.	27.800,00 kr.
--------------------	---------------

2. Tab iøvrigt:

a. Forringet jagtleje:

Aktuel værdi; årligt	50.000,00 kr.
----------------------	---------------

Værdi efter fredning	<u>25.000,00 kr.</u>
----------------------	----------------------

Årligt tab	25.000,00 kr.
------------	---------------

med kapitaliseringsfaktor

på 8 bevirker en samlet

erstatning på	200.000,00 kr.
---------------	----------------

b. Forringet herlighedsværdi, ulemper m.m.	<u>375.000,00 kr.</u>
--	-----------------------

ialt	602.800,00 kr.
------	----------------

Med hensyn til kravet om erstatning for forringet jagtleje har advokat Ulstrup henvist til den i fredningsnævnets kendelse af 10. maj 1983 refererede udtalelse af 30. marts 1982 fra Landbrugsministeriets Vildtforvaltning, hvorefter råvildtbestanden ikke vil kunne tåle den øgede færdsel i skoven. Om beregningsgrundlaget for erstatningens størrelse har advokaten oplyst, at jagten ikke er eller har været udlejet, men udnyttes af ejeren selv. Den årsleje på 50.000 kr., som indgår i beregningen, hviler på et skøn, men må anses som fuldtud realistisk. Vildtbestanden er på 15-20 dyr foruden fuglevildt. Arealet er godt 40 ha, når tillige skovarealet nord for vejen mellem Elev og Todbjerg medregnes. Ligeledes må det anses for rimeligt at lægge til grund, at værdien af lejen halveres som følge af fredningen.

Hvad angår kravet om erstatning for forringet herlighedsværdi har advokat Ulstrup henvist til, at de forbedrede adgangsfor-

hold til skoven vil medføre en meget betydelig publikumsaktivitet fra det tilgrænsende bysamfund i Lystrup og Elsted, hvor der er ca. 2.500 husstande med ca. 8.000 beboere. Dette vil - som også antaget af fredningsnævnet - medføre betydelige ulemper og en væsentlig forringelse af skovmiljøet. Den herlighedsværdi, der knytter sig til skoven, er af stor betydning for den samlede ejendoms handelsværdi, og tab af herlighedsværdi kan derfor ikke undgå at forringe ejendommens handelsværdi. Det beløb, som kræves erstattet under denne post, er opgjort skønsmæssigt som 5 % af ejendommens kontantværdi ifølge den offentlige ejendomsvurdering pr. 1. april 1984.

Skårupgård er en landbrugs- og skovbrugsejendom på 269,3 ha. Ejendomsværdien udgjorde pr. 1. april 1984 7.550.000 kr. (kontantværdi), heraf grundværdi 3.242.700 kr.

Taksationskommissionens bemærkninger:

Hvor der ved fredningskendelse til brug for publikum udlægges stier over privat ejendom eller åbnes adgang ad eksisterende veje og stier, fastsættes erstatningen i henhold til naturfredningslovens § 19 til ejendommens ejer i reglen til et beløb pr. løbende meter vej eller sti, der udlægges eller åbnes. Det beløb, der fremkommer på denne måde, tjener til erstatning af ethvert tab, der følger af fredningen, såsom afgrødetab, driftsmæssige ulemper og forringet herlighedsværdi m.v.

I det foreliggende tilfælde, hvor der i forvejen i medfør af den almindelige regel i naturfredningslovens § 55 var offentlig adgang til mere end halvdelen af den strækning, fredningen vedrører, og hvor de forhold, som er afgørende for erstatningens størrelse, i alt væsentligt er uden forbindelse med stiens længde, kan erstatningsbeløbet ikke fastsættes efter en sådan

takst, men må bestemmes efter et mere almindeligt skøn over ulempernes betydning.

Kommissionen er enig i, at en forringelse af værdien af jagtretten - selv om ejeren ikke har udnyttet denne erhvervs-mæssigt gennem udlejning - medfører krav på erstatning. Imidlertid er størrelsen af den jagtleje, som ligger til grund for erstatningspåstandens beregning, rent skønmæssig, og ejeren har ikke søgt at underbygge skønnets rigtighed. Kommissionen finder, at en årlig jagtleje på 50.000 kr. ligger endog meget væsentligt over, hvad der ville kunne opnås. Der er herved set hen til, at skoven med henblik på jagtformål er af beskeden udstrækning, og at der næppe kan ventes stor tilgang af vildt fra de omliggende arealer. Ligeledes må den nære beliggenhed af bysamfundet syd for skoven virke trykkende på jagtens værdi. Når der i erstatningspåstanden regnes med en reduktion af jagtværdien til halvdelen, anser kommissionen også denne del af tabsberegningen for væsentligt overdreven. Det må tages i betragtning, at der også før fredningen lovligt var adgang for offentligheden til skoven, at der ved fredningen gives absolut forbud mod at medtage hunde i skoven, og at der kun er adgang til fods.

Kommissionen er ligeledes enig i, at det tab af herlighedsværdi, som i øvrigt følger af en øget publikumstilstrømning til skoven, begrundes krav på fredningserstatning. Erstatningsbeløbet må fastsættes rent skønmæssigt, således som det også er sket i ejerens erstatningsopgørelse; i modsætning til erstatningsopgørelsen finder kommissionen imidlertid ikke, at der kan tages udgangspunkt for skønnet i den samlede ejendoms værdi; størstedelen af ejendommens areal er ikke omfattet af fredningen, og det må i øvrigt antages, at handelsværditabet som følge af en forringelse af herlighedsværdien som her omhandlet, inden for visse grænser ville være det samme for ejen-

domme af uens størrelse og værdi. Kommissionen anser det i erstatningsopgørelsen indeholdte krav for mistet herligheds-værdi for at ligge langt uden for, hvad indgrebet realistisk kan begrunde.

Efter det anførte fastsætter taksationskommissionen erstatningen efter et samlet skøn over ulempernes betydning, uden at det findes fornødent at specificere beløbet, og uden at dette sættes i forhold til længden af den omhandlede sti.

Når henses til, at der som følge af fredningen og i overensstemmelse med dennes formål må forventes en ganske følelig udvidelse af publikums færdsel i skoven, finder taksationskommissionen, at den af overfredningsnævnet fastsatte erstatning bør forhøjes til 50.000 kr.

Herefter bestemmes:

Erstatningen til direktør Ole Christiansen for fredning til oprettelse af en sti til og i Skårupgård skov fastsættes til 50.000 kr.

Beløbet forrentes som bestemt ved overfredningsnævnets afgørelse af 16. december 1985.

I godtgørelse for advokatbistand under taksationssagen tillægges der direktør Ole Christiansen 1.500 kr.

J. Lunøe

Karl Nielsen

Preben Kildahl

OVERFREDNINGSNÆVNET>

5529030

16/12-1985

Overfredningsnævnets afgørelse

af 16. december 1985

om fredning til oprettelse af en sti til og i Skårupgård skov i Århus kommune, Århus amt (sag nr. 2572/83)

Fredningsnævnet for Århus amts sydlige fredningskreds har ved flertalsafgørelse i kendelse af 10. maj 1983 afslået at gennemføre en fredning til oprettelse af en ca. 1400 m lang gangsti over arealer under ejendommen Skårupgård (matr.nr. 1 b m.fl., Skårupgård Hovedgård, Todbjerg, og matr.nr. 1 a, Elsted By, Elsted) i Århus kommune. Danmarks Naturfredningsforening, der har rejst fredningssagen i juni 1982, og Århus kommune har påklaget fredningsnævnets afgørelse til overfredningsnævnet.

Skårupgård skov ligger nord for boligområdet Lystrup-Elsted. Skoven, der har en størrelse af ca. 30 ha, er offentlig tilgængelig efter reglerne i naturfredningslovens § 55 med adgang kun fra skovens nordvestlige hjørne. Danmarks Naturfredningsforenings fredningsforslag tilsigter, at der tilvebringes en adgang også i skovbrynet mod syd.

Danmarks Naturfredningsforening har for overfredningsnævnet fastholdt fredningsforslaget og bl.a. anført, at beboerne i Lystrup-Elsted ellers er henvist til at benytte en landevej uden fortov og cykelsti over en strækning på 3-5 km for at få adgang til skoven, der er egnens væsentligste rekreative område.

Århus kommune har ligeledes ønsket fredningen gennemført, dog med udeladelse af en mindre del af den foreslåede sti. Kommunen har særligt henvist til, at skovens bynærhed øger det rekreative behov for skovens tilgængelighed, og at den ønskede fredning vil fremkalde en kort og trafiksikker adgang til skoven.

Ejeren af Skårupgård har for både fredningsnævnet og overfredningsnævnet modsat sig fredningens gennemførelse og bl.a. anført, at en øget færdsel i skoven vil være ødelæggende for råvildtbestanden. Ejeren har herved henvist til en udtalelse fra Landbrugsministeriets Vildtforvaltning.

Århus amtskommune har ikke kunnet anbefale fredningsforslaget, idet stien kun har lokal interesse og derfor i givet fald bør etableres af Århus kommune.

Friluftsrådet og Grundejerforeningen for Lystrup-Elsted har støttet fredningsforslaget.

På overfredningsnævnets forespørgsel har Århus kommune erklæret sig villig til at udrede 75 % af fredningserstatningen.

I sagens behandling har deltaget 7 af overfredningsnævnets medlemmer.

Overfredningsnævnet skal udtale:

Det findes rimeligt at forbedre offentlighedens adgang til Skårupgård skov. Da Århus kommune vil udrede den del af fredningserstatningen, som normalt betales af staten, findes det endvidere i det foreliggende tilfælde hensigtsmæssigt, at forbedrede adgangsforhold tilvejebringes ved en fredning efter naturfredningslovens kapitel III, hvorved der samtidig kan fastsættes bestemmelser til begrænsning af de ulemper, som påføres ejeren af skoven.

Den fredning, som Danmarks Naturfredningsforening har foreslået, bør derfor gennemføres, men med nogle ændringer af de foreslåede fredningsbestemmelser. Stiudlægget bør således ikke omfatte den strækning, som Århus kommune ikke har kunnet anbefale, og stien bør gives et ændret forløb på strækningen fra sydskellet af matr.nr. 26, Elsted By, Elsted, til skoven. Cykling på stien tillades ikke i medfør af fredningen, og det bør pålægges Århus kommune at foretage skiltning herom og etablere fysiske forhindringer herfor. Den efter naturfredningslovens § 55 bestående ret for almenheden til at medtage hunde bør ikke finde anvendelse i Skårupgård skov.

Overfredningsnævnets afgørelse er truffet med 5 stemmer mod 2. Mindretallet har anset skoven for at være for lille til at kunne bære det publikums-pres, som kan forventes, og har stemt for at stadfæste fredningsnævnets afgørelse.

Fredningsbestemmelserne fastsættes herefter således, idet der tillige henvises til kortet, der hører til overfredningsnævnets afgørelse (fredningskortet):

- § 1. Fredningen har til formål at forbedre offentlighedens adgang til Skårupgård skov.
- § 2. Offentligheden har ret til at færdes til fods ad den strækning som er vist på fredningskortet, ialt ca. 1.250 m. Den præcise linieføring på strækningen fra sydskellet af matr.nr. 26, Elsted By, Elsted, til skovløberhuset i den sydlige del af matr.nr. 1 b, Skårupgård Hovedgård, Todbjerg, skal aftales mellem Århus kommune og ejeren eller - hvis enighed ikke opnås - fastlægges af fredningsnævnet. På strækningen langs sydskellet for matr.nr. 1 a, Elsted By, Elsted, forløber stien i en afstand af 4 m fra skellet.
- § 3. For offentlighedens færdselsret på den del af stien, som forløber gennem skoven, gælder de almindelige regler om almenhedens færdsel i skove, for tiden naturfredningslovens § 55 og miljøministeriets bekendtgørelse nr. 373 af 15. august 1979, med den begrænsning, at hunde ikke må medtages, selv om de føres i line.
- § 4. Det pålægges Århus kommune at anlægge og vedligeholde stien, hvor den ikke allerede findes. Stien må ikke anlægges i en bredde, der overstiger 2 m, og der må ikke opstilles belysningsarmaturer eller lignende i forbindelse med stien.

Det pålægges endvidere Århus kommune

- a) at anlægge og vedligeholde et 4 m bredt beplantningsbælte mellem stien og sydskellet for matr.nr. 1 a, Elsted By, Elsted.
- b) ved de på fredningskortet viste punkter at etablere fysiske forhindringer for cykling, f.eks. ved stenter, og
- c) passende steder at opsætte skilte med forbud mod, at der medtages hunde.

På overfredningsnævnets vegne



Bendt Andersen
overfredningsnævnets formand

F O R T E G N E L S E

over matr.nr. der helt eller delvis er omfattet af
overfredningsnævnets afgørelse af 16. december 1985
om fredning til oprettelse af en sti til og i Skårup-
gård Skov, Århus kommune, Århus amt (sag nr. 2572/83

Skårupgård Hovedgård, Todbjerg:

Matr.nr. 1 a og 1 b.

Elsted By, Elsted:

Matr.nr. 1 a og 2 b.

16/12-1985

Overfredningsnævnets afgørelse

af 16. december 1985

om erstatning i anledning af fredning til oprettelse af en sti til og i Skårupgård skov i Århus kommune, Århus amt, (sag nr. 2572/83).

Overfredningsnævnet har ved anden afgørelse af dags dato bestemt, at der på ejendommen Skårupgård, matr.nr. 1 b m.fl., Skårupgård Hovedgård, Todbjerg, og matr.nr. 1 a, Elsted By, Elsted, skal etableres en ca. 1.250 m lang gangsti til og i Skårupgård skov.

Ejeren af ejendommen, direktør Ole Christiansen, har påstået sig tilkendt en erstatning på 602.800 kr., heraf 27.800 kr. som erstatning for selve stiudlægget, 200.000 kr. for forringet jagtleje m.v. og 375.000 kr. for forringet herlighedsværdi af ejendommen. Århus amtskommune og Århus kommune har under henvisning til nylige afgørelser i lignende sager påstået erstatningen fastsat til 10 á 15 kr. pr. løbende meter sti.

I sagens endelige behandling har deltaget 6 medlemmer af overfredningsnævnet.

Overfredningsnævnet skal udtale:

Med den udformning overfredningsnævnet har givet bestemmelserne om den offentlige adgang - hvorved der sker en indskrænkning i udøvelsen af den offentlige adgang i medfør af naturfredningslovens § 55 - findes der at være ydet fuld erstatning som følge af fredningen, når erstatningen fastsættes til 25.000 kr.

Beslutningen er truffet med 5 stemmer mod én. Mindretallet har stemt for at fastsætte erstatningen til 35.000 kr.


Erstatningsbeløbet forrentes fra datoen for overfredningsnævnets afgørelse med en rente, der er 1 % højere end den af Danmarks Nationalbank fastsatte diskonto.

I godtgørelse for sagkyndig bistand tillægges der ejeren 1.500 kr.

Fredningserstatningen med renter og det nævnte omkostningsbeløb udredes med 75 % af Århus kommune og 25 % af Århus amtskommune.

Overfredningsnævnets ovenstående afgørelse af erstatningsspørgsmålet kan påklages til Taksationskommissionen vedrørende Naturfredning, Amaliegade 13, 1256 København K, af direktør Ole Christiansen som ejer af ejendommen samt af miljøministeren, Århus kommune og Århus amtskommune. Klagefristen er 4 uger fra den dag, overfredningsnævnets afgørelse er meddelt den pågældende. Størrelsen af det tilkendte omkostningsbeløb kan ikke påklages til taksationskommissionen, jfr. naturfredningslovens § 31, 2. punktum.

På overfredningsnævnets vegne



Bendt Andersen
overfredningsnævnets formand

FREDNINGSNÆVNET >

REG. NR. 5529

10/5-1983

År 1983, den 10. maj, afsagde fredningsnævnet for Århus
amts sydlige fredningskreds i

F.S. 46/1982

ang. oprettelse af sti til
og i Skårupgård Skov
beliggende i Århus kommune

følgende

k e n d e l s e:

Sagens rejsning m.m.

Ved skrivelse af 17. juni 1982 har Danmarks Naturfredningsforening i medfør af lov om naturfredning § 1 og § 10 nedlagt påstand om oprettelse af sti til og i Skårupgård skov, beliggende i Århus kommune.

Om baggrunden for rejsning af sagen anføres, at boligområdet Lystrup-Elsted adskilles fra Skårupgård skov og Skårupgårds jorder, således at beboerne i nævnte boligområde ikke har nogen rimelig mulighed for at komme til den i øvrigt offentligt tilgængelige Skårupgård skov. Det anføres i denne forbindelse, at der tidligere har været stiforbindelse til den sydlige del af skoven med et forløb svarende til den sti, som nu ønskes etableret, men at denne stiforbindelse tidligere lovligt er nedlagt, og at den eneste lovlige adgang til skoven nu findes i skovens nordvestlige hjørne, hvilket indebærer, at beboere fra boligområdet skal benytte en landevej uden for-tov eller cykelsti over en strækning på 3-5 km for et nå egnens væsentligste rekreative område, Skårupgård skov. Det anføres videre, at der til den pågældende skov ikke er registreret særskilte naturfredningsinteresser, der betinger en begrænset adgang til skoven.

Om formålet med fredningssagens rejsning hedder det, at man gennem denne søger at skabe en rimelig forbindelse mellem den i forvejen offentligt tilgængelige Skårupgård skov og boligområdet Lystrup-Elsted, dels gennem oprettelse og sikring af en sti til skoven, dels gennem sikring af en offentlig adgang gennem skoven.

Påstanden går nærmere ud på, at der over en strækning på 670 m etableres stianlæg, og at der i selve skoven sikres offentlig adgang ad en eksisterende skovvej over en strækning på 720 m.

Århus kommune har anbefalet den påståede fredning og har, med forbehold af byrådets godkendelse af den fornødne anlægsbevil-ling, erklæret at ville anlægge stien.

Århus Amtsråd har ikke kunnet anbefale fredningen, idet sagen skønnes at være af så lokal karakter, at den alene bør gennemføres med primærkommunen som initiativtager.

Friluftsrådet og Grundejerforeningen i Lystrup-Elsted har anbefalet anlæg af stien.

Landbrugsministeriets Vildtforvaltning har i en skrivelse af 30. marts 1982 udtalt, at Skårupgård skov, der er på ca. 40 ha, har en råvildtbestand på 15-20 dyr, der er blevet etableret, efter at den nuværende ejer i 1972 overtog ejendommen, og at man er af den opfattelse, at gennemførelsen af det påståede stianlæg med deraf følgende publikumsaktivitet i skoven vil være et uroelement, som vildtbestanden ikke kan tåle.

Bekendtgørelse om sagens rejsning for fredningsnævnet har været indrykket i Statstidende og Aarhus Stiftstidende for den 11. august 1982. Der er samtidig indbudt til møde i henhold til naturfredningslovens § 17. Dette møde afholdtes den 23. september 1982. Til mødet er ved skrivelser af 9. august 1982 lodsejeren, sagsrejseren offentlige institutioner og øvrige interesserede, blevet indkaldt. Fredningsnævnet har foretaget en besigtigelse af arealerne sammen med lodsejeren, direktør Ole Christiansen.

Lodsejeren har protesteret mod det påståede stianlæg og herunder anført, at offentlighedens interesser er tilstrækkeligt varetaget gennem den eksisterende adgang til skoven, at stianlægget vil indebære en væsentlig forringelse af ejendommens værdi og være ødelæggende for vildtbestanden i skoven, og at det i øvrigt må være byrådet, der skal være initiativtager, hvis der skal gennemføres et stianlæg som det påståede.

Fredningsnævnets afgørelse.

Det amtsvalgte og kommunevalgte medlem af fredningsnævnet finder, at offentlighedens adgang til Skårupgård skov er tilstrækkeligt varetaget gennem den eksisterende adgangsmulighed til skoven, og at

gennemførelsen af den påståede stiadgang ville indebære en betydelig ulempe for ejeren og en væsentlig forringelse af skovmiljøet iøvrigt.

De nævnte medlemmer stemmer for, at fredningssagen afvises.

Fredningsnævnets formand er med de øvrige medlemmer enig i, at en gennemførelse af det påståede stianlæg kan indebære ulemper for ejeren og en forringelse af skovmiljøet, men finder dog, at det for beboerne i det pågældende boligområde er af en sådan betydning, at der findes en nærmere stiadgang til Skårupgård skov, at fredningssagen bør fremmes til en realitetsafgørelse.

Der er herefter flertal for at afvise fredningssagen.


Fredningsnævnets afgørelse kan ankes til Overfredningsnævnet, Amaliegade 7, 1256 København K, af de i naturfredningslovens § 13, stk. 1, nævnte. Ankefristen er 4 uger fra den dag, da kendelsen er meddelt den klageberettigede.

T h i b e s t e m m e s :

Fredningssagen afvises.

I. Tesdorpf.

N. Chr. Skjødt.



I. Thorup.

/IC.

UDSKRIFT
af
forhandlingsprotokollen
for
NATURFREDNINGSNÆVNET FOR
ÅRHUS AMTS SYDLIGE FREDNINGSKREDS

Den 27. november 1986 behandlede nævnet
Sag nr. 161/1986 angående etablering af sti til Skårupgård
 Skov. Ejendommen er omfattet af Overfred-
 ningsnævnets kendelse af 16. december 1985.

Mødt var fredningsnævnets formand, dommer Jørgen Jensen, det amtsvalgte medlem, lærer Viggo Thing, det kommunevalgte medlem, lærer Kent Christensen, og sekretæren, retsassessor O. Bisgaard.

For amtsfredningskontoret mødte landinspektør P.H. Knuhtsen.

Ejeren, Ole Christiansen, kom til stede.

For Dansk naturfredningsforenings lokalkomite mødte Søren Højager.

Endvidere mødte Steen Christensen, Århus kommunes Park- og Kirkegårdsforvaltning.

Sagens bilag var til stede.

Nævnet gennemgik sagen og foretog besigtigelse.

Ejeren og Søren Højager kunne tilslutte sig det foreslåede projekt.

Amtsfredningskontoret har intet haft at indvende mod den foreslåede linjeføring af stien.

Der var i fredningsnævnet enighed om at godkende den foreslåede linjeføring af stien på vilkår, at der på stien udlægges træflis, og at der opsættes skilte med oplysning om de for almenhedens færdsel gældende bestemmelser, herunder at hunde ikke må medtages, selvom de føres i line.

Jørgen Jensen.

Udskriftens rigtighed bekræftes.

Efter naturfredningslovens § 58 og § 47 kan fredningsnævnets afgørelser indbringes for Overfredningsnævnet (adr. Amaliegade 7, 1256 København K) af bl. a. ansøgeren, amtsrådet, kommunalbestyrelsen og anerkendte foreninger og institutioner samt af skovvejeren ved dispensation fra skovbyggelinien.

Klagefristen er 4 uger fra den dag, afgørelsen er meddelt den pågældende klageberettigede.

En tilladelse eller dispensation må ikke udnyttes før udløbet af klagefristen. Er klage indgivet, må tilladelsen eller dispensationen ikke udnyttes medmindre den opretholdes af Overfredningsnævnet.

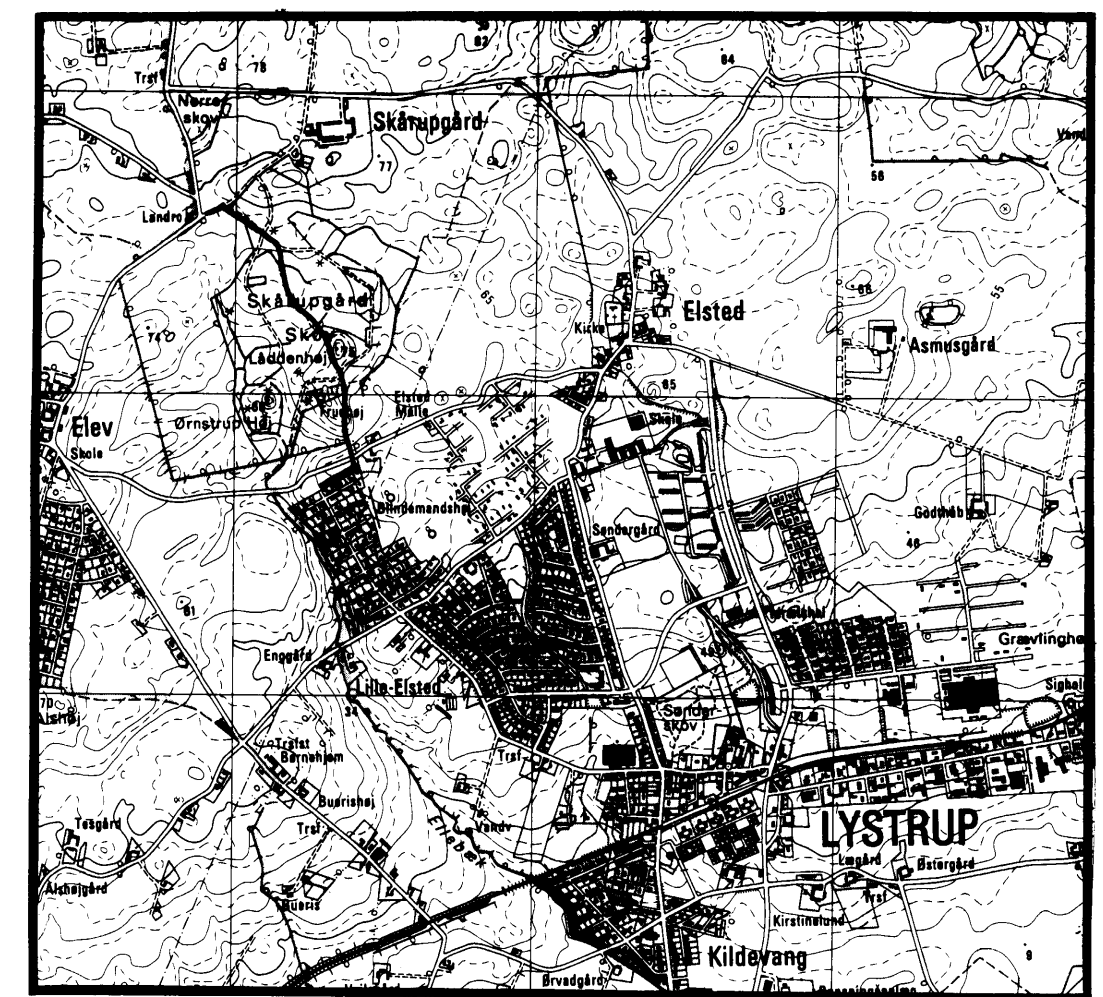
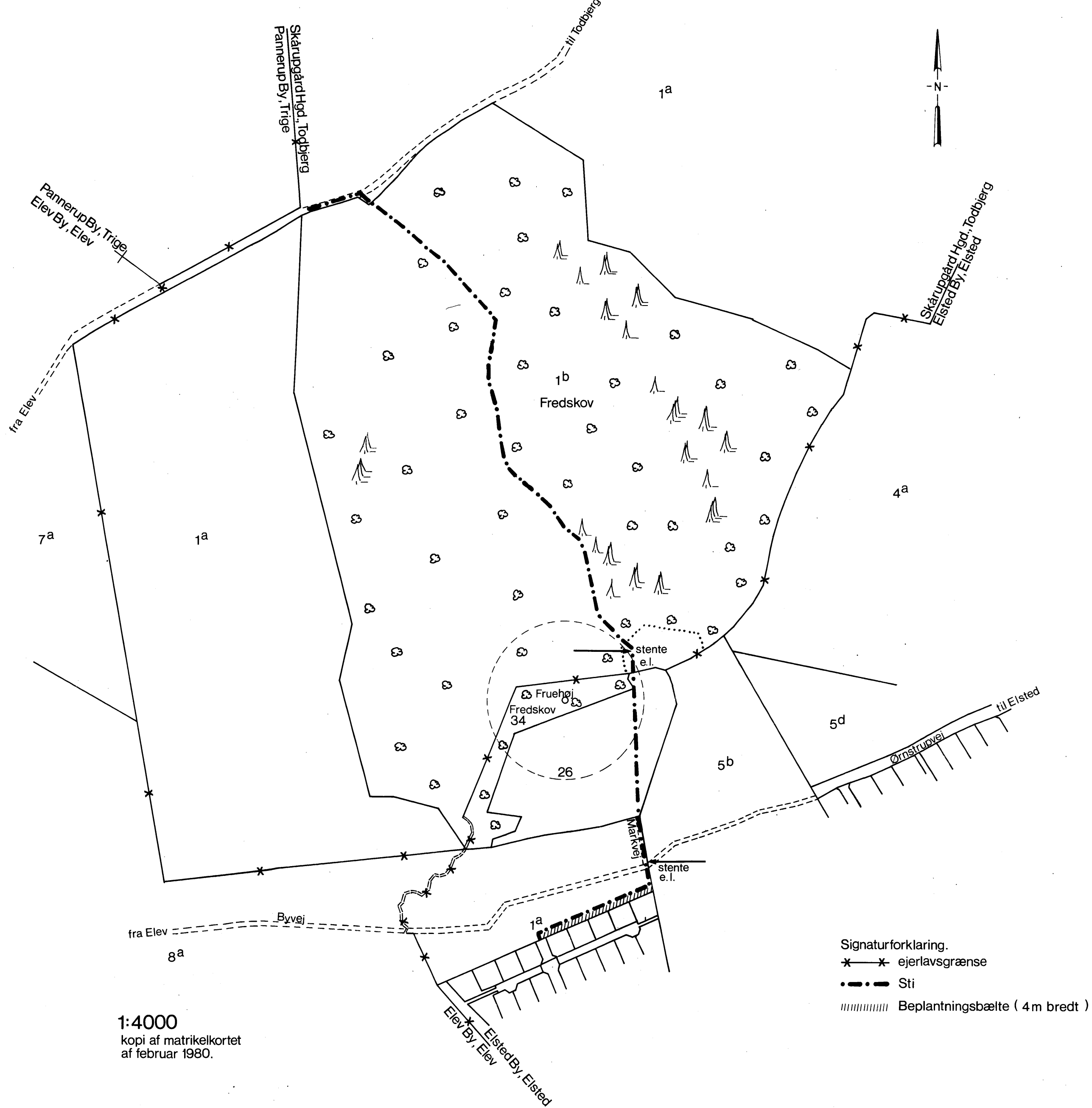
Tilladelsen bortfalder, såfremt den ikke er udnyttet inden 5 år fra dens meddelelse.

Fredningsnævnet for Århus amts sydlige fredningskreds, den

Jørgen Jensen

1 DEC. 1986

KORT>



GI 1315 III SØ 1:25000

UDARBEJDET AF FREDNINGSSTYRELSEN
TIL BRUG VED FREDNINGSAGER
SERTRYK MED GEODETISK INSTITUTS TILLADELSE (A83)

REG. NR. 05529.030

FREDNINGSKORT	Grundkort udarbejdet: af DN. 82
OVERFREDNINGSNÆVNETS fredningsafgørelse af Dec. 1985 i sag nr. 2572/83	Rettelser, tilføjelser m. v. af Fredningsstyrelsen

Sti til og i
Skårupgård Skov.

Del af
Skårupgård Hgd., Todbjerg
Elsted By, Elsted

Århus Kommune
Århus Amt

Målestok i 1:4000

