

Afgørelser – Reg. nr.: 05482.00

Fredningen vedrører: Åmølle

Domme

Taksationskommissionen

Naturklagenævnet

Overfredningsnævnet 18-04-1972

Fredningsnævnet 29-09-1971

Kendelser

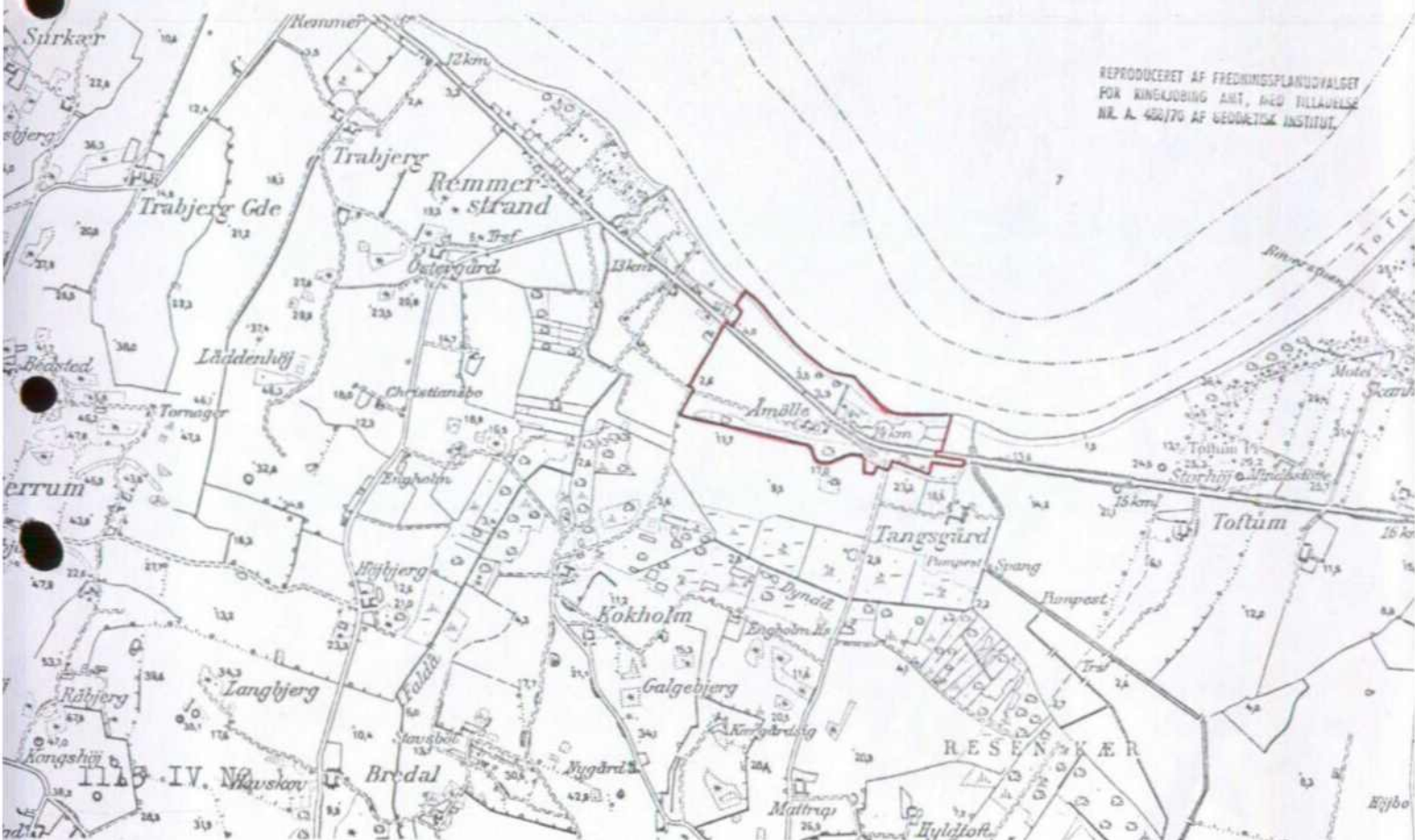
Deklarationer

OVERFREDNINGSNÆVNET >

Arealets navn Åmølle

Sogn Gudum

Komm. Lemvig



Areal. Ca. 29 ha
kystklinter og
bakkedrag.

Fredet

Fredningsnævnets kendelse af 29/9 1971.
Overfredningsnævnets kendelse af 18/4 1972.

Formål

Bevarelse af smukt kuperet landskab.

Indhold

Arealet skal bevares i deres nuværende tilstand. Ingen bebyggelse. Campering forbudt. Ege- og tjørnekvat skal oprettholdes. Fredningsplanudvalget kan fjerne selvsåede nåletræer og pleje arealet.

Matr. nr. 1a, 1y, 1æ, 1ø, 1aa, 2a, 2b Tangsgård og Åmølle.

Ejer

Privat.

Påtaleret

Fredningsnævnet og fredningsplanudvalget.

KORT 1115 ~~IV~~ Nø.

REG. NR. 5482

jf/tk

18/
4-1972

U D S K R I F T

a f

OVERFREDNINGSNÆVNETS KENDELSESPROTOKOL

År 1972, den 18. april , afsagde Overfredningsnævnet
følgende

k e n d e l s e

i sagen nr. 2137/71 om fredning af et areal omkring Aamølle i
Gudum sogn.

I den af fredningsnævnet for Ringkøbing amts fred-
ningskreds den 29. september 1971 afsagte kendelse hedder det:

Ved skrivelse af 18. juli 1966 anmodede Danmarks Naturfredningsforening om rejsning af fredningssag for ejerlavet Tangsgaard i Gudum sogn, af areal ialt ca. 133 ha.

Ejerlavet begrænses mod nord af Nissum Bredning, mod syd og øst af Resen sogn og mod vest af Kokholm Østergaard, Remmer og Trabjerg ejerlav i Gudum sogn.

Landskabet beskrives således:

"Den østlige del af ejerlavet består af en udløber af bakkepartiet Toftum Bjerger, der fremtræder med særprægede og smukke kystklinter mod Nissum Bredning.

Fra Toftum Bjerger strækker sig endvidere tværs gennem ejerlavet et bakkedrag, hvis sydside fremtræder som jævnt kuperet, og hvis nordside fremtræder som en stejl skrænt bevokset med forblæst krat. Nord og syd for bakkedraget findes flade arealer - tidligere havbund.

Ejerlavet fremtræder dels som landbrugsarealer uden væsentlig bebyggelse og næsten uberørt af tilplantning, grusgravning eller andre forstyrrende foranstaltninger, dels som ege- og tjørnekrat på de stejle skrånninger og på de karakteristiske hatformede sandbakker.

Landevejen Humlum-Lemvig fører gennem ejerlavet på en ca. 2 km lang strækning fra sognegrænsen mod Resen i øst til Remmerhuse i vest.

Fra vejen har man mange smukke udsigter ud over Nissum Bredning til Oddesund og Toftum Bjerger. Endvidere har man en smuk udsigt mod egekrattet på den stejle skrænt syd for Aa Mølle.

Den smukke gamle Aa Mølle, der ejes af Lemvig Museum, er for tiden under restaurering af Nationalmuseets mølleudvalg.

Møllen danner sammen med den vest for liggende mølle-

gård og de syd for liggende egekratbevoksede skråninger en smuk landskabelig helhed, som er enestående for egnen."

Naturfredningsforeningens andragende, der var fremsat i samråd med fredningsplanudvalget for Ribe og Ringkøbing amter, blev støttet af Naturfredningsrådet ved dettes skrivelse af 14. september 1967.

Fredningsbekendtgørelse er indrykket i Statstidende den 4. september 1967 og i de lokale blade.

Efter behørig indvarsling afholdtes der 18. september 1967 møde med samtlige lodsejere i forbindelse med en besigtigelse af området.

I tilslutning til denne besigtigelse foreslog nævnet, at fredningspåstanden blev ændret såvel med hensyn til indhold som omfang.

Fredningsplanudvalget meddelte herefter ved skrivelse af 30. september 1968, at man efter aftale med naturfredningsforeningen alene ville påstå fredning for et areal på ca. 49 ha.

Da der i fredningspåstanden var indeholdt krav om udlægning af offentligt strandareal, henstillede nævnet, at der optoges forhandlinger med ejeren af ejendommen matr. nr. 1 a Tangsgaard om erhvervelse af et strandareal. Disse forhandlinger afsluttedes med aftale om overdragelse af et areal af nævnte matr. nr. på ca. 14 ha til staten.

Fredningsplanudvalget for Ringkøbing amt har herefter ved skrivelse af 6. januar 1971 indstillet, at der alene afsiges kendelse om fredning af et areal på ca. 29 ha af Aa Møllers omgivelser, hvilket areal endeligt afgrænsedes i nævnets møde den 23. august 1971.

Da nævnet finder, at der knytter sig store frednings-

mæssige interesser til det af den endelige fredningspåstand omfattede område, bestemmes det, at dette område, der er angivet på vedlagte kort og berører ejendommene matr. nr. 1 a, 1 y, 1 æ, 1 aa og 2 a samt 1 ø og 2 b af Tangsgaard og Aamølle, Gudum sogn, i medfør af § 1 i den dagældende fredningslov (lovbek. 194/1961) underkastes følgende fredningsbestemmelser:

Arealerne skal bevares i deres nuværende tilstand og må ikke yderligere beplantes, opdyrkes, planeres, afgraves eller opfyldes. Opdyrkede arealer må fortsat dyrkes.

Arealerne må ikke bebygges, og der må ikke opsættes andre til beboelse egnede indretninger og ej heller boder, skure, master eller andre indretninger, der kan virke skæmmende.

Læskure kan dog opstilles efter nævnets nærmere godkendelse. Ved ejendommen "Aalide" kan der videre opføres en garage på et af fredningsplanudvalget anvist sted.

Arealerne må ikke anvendes til oplags- og affaldspladser, herunder "bilkirkegårde" eller til teltlejre og campingpladser.

Ejeren af matr. nr. 1 a har ret til hugst af røn til hegnspæle til eget brug.

De på matr. nr. 1 a beliggende ege- og tjørnekrat skal opretholdes. Ved foryngelse af de eksisterende nåletræsplantager skal plantes løvtræ, fortrinsvis eg. Der tillægges fredningsplanudvalget for Ringkøbing amt ret til uden udgift for ejeren at fjerne selvsåede nåletræer og iøvrigt pleje arealerne.

Ejeren af ejendommen Aamølle, matr. nr. 1 y m.fl., har ret til at foretage ombygning af beboelseshuset, der er bygningsfredet, i det omfang han kan få tilladelse til af byg-

ningssynet. Enhver form for tilbygning kan derimod kun ske med de ifølge nærværende kendelse påtaleberettigedes samtykke. Ombygning af og tilbygning til ejendommens driftsbygninger kan ligeledes kun ske, efter at tegninger og beliggenhedsplan er godkendt af de påtaleberettigede, og eventuel tilbygning eller nybygning skal ske vest for de eksisterende landbrugsbygninger og således, at disse bygninger er i umiddelbar forbindelse med hinanden.

Påtaleretten tillægges Fredningsnævnet for Ringkøbing amts fredningskreds og Fredningsplanudvalget for Ringkøbing amt hver for sig.

Vedrørende fredningens omfang for de enkelte ejendomme, der alle ligger i ejerlavet Tangsgaard og Aamølle, og erstatningen herfor bemærkes:

Lb. nr. 1. Matr. nr. 1 a. Ejendommen ejes nu i forening af fru Ellen Hennenberg, Tangsgaard, Gudum pr. Lemvig, fru Ester Rokkjær, Assensvej 130, Bellinge, Fyn, og frøken Gerda Jørgensen, Vestergade 11, Lemvig. Af ejendommen indgår ca. 6 ha under fredningen. Arealet, der i det væsentlige er bevokset, ligger langs det fredede områdes sydgrænse. Ejerne har tildels som vilkår ved salg af strandarealet krævet sig tillagt en erstatning på 15.000,- kr. og befuldmægtiget landsretssagfører E. Hermansen, Lemvig, til at modtage og kvittere for erstatningen.

Da erstatningskravet skønnes rimeligt, vil det være at tage til følge.

Lb. nr. 2. Matr. nr. 1 y, 1 æ, 1 aa og 2 a. Ejendommen ejes af gårdejer Hans Quist Hedegaard Christensen, Aa-

mølle, Gudum pr. Lemvig. Af ejendommen indgår ca. 21,2 ha under fredningen. Heraf ligger ca. halvdelelen på strandfredet område mellem landevejen og Limfjorden, der er nordgrænsen for det fredede. Resten ligger syd for landevejen og hovedsagelig på vejfredet område. Største delen af arealet udnyttes landbrugsmæssigt.

Fredningsnævnet har tilbudt ejeren en erstatning på 30.000,- kr., hvilket tilbud ejeren har modtaget.

Lb. nr. 3. Matr. nr. 1 ø. Ejendommen ejes af gårdejer Anders Hedegaard Christensen, Sølyst, Gudum pr. Lemvig. Af ejendommen indgår et ca. 1 ha stort i det væsentlige landbrugsmæssigt udnyttet strandfredet område under fredningen.

Ejeren har modtaget et af fredningsnævnet fremsat tilbud om en erstatning på 1.000,- kr.

Lb. nr. 4. Matr. nr. 2 b. Ejendommen er ca. 0,5 ha stor og ejes af Lemvig Museum, der ikke har fremsat krav om erstatning.

Da der ikke er fremsat krav fra panthavere eller andre om andel i erstatningerne, vil disse være at udbetale til de fornævnte ejere.

Beløbene forrentes med $8\frac{1}{2}$ % årlig fra kendelsens dato og udredes med $\frac{3}{4}$ af statskassen og $\frac{1}{4}$ af Ringkjøbing amtsråd.

Kendelsen vil være at tinglyse på de anførte ejendomme.

T h i b e s t e m m e s :

De foran nævnte og på vedhæftede kort viste arealer i Tangsgaard og Aamølle, Dudum sogn, pålægges servitut om fredning som ovenfor anført.

I erstatning udbetales til ejerne de foran anførte beløb, ialt 46.000,- kr., med renter $8\frac{1}{2}$ % årlig fra kendelsens dato til betaling sker.

Af erstatningen udredes $\frac{3}{4}$ af statskassen og $\frac{1}{4}$ af Ringkjøbing amtsråd.

Overfredningsnævnet, for hvem sagen er forelagt i medfør af § 19 i bekendtgørelse nr. 194 af 16. juni 1961 af lov om naturfredning, jfr. lov nr. 314 af 18. juni 1969 § 69, har besluttet at stadfæste kendelsen.

Et kort, nr. Rin 12,3, visende det fredede område, der udgør ca. 29 ha, er vedhæftet nærværende kendelse.

T h i b e s t e m m e s :

Den af fredningsnævnet for Ringkjøbing amts fredningskreds den 29. september 1971 afsagte kendelse stadfæstes.

I erstatning udbetales følgende beløb:


1. Fru Ellen Henneberg, Tangsgaard,
Gudum pr. Lemvig, fru Esther Rok-
kjær, Assensvej 130, Bellinge,
Fyn, og frøken Gerda Jørgensen,
Vestergade 11, Lemvig 15.000 kr.
2. Gårdejer Hans Quist Hedegård Chri-
stensen, Aamølle, Gudum pr. Lemvig 30.000 kr.

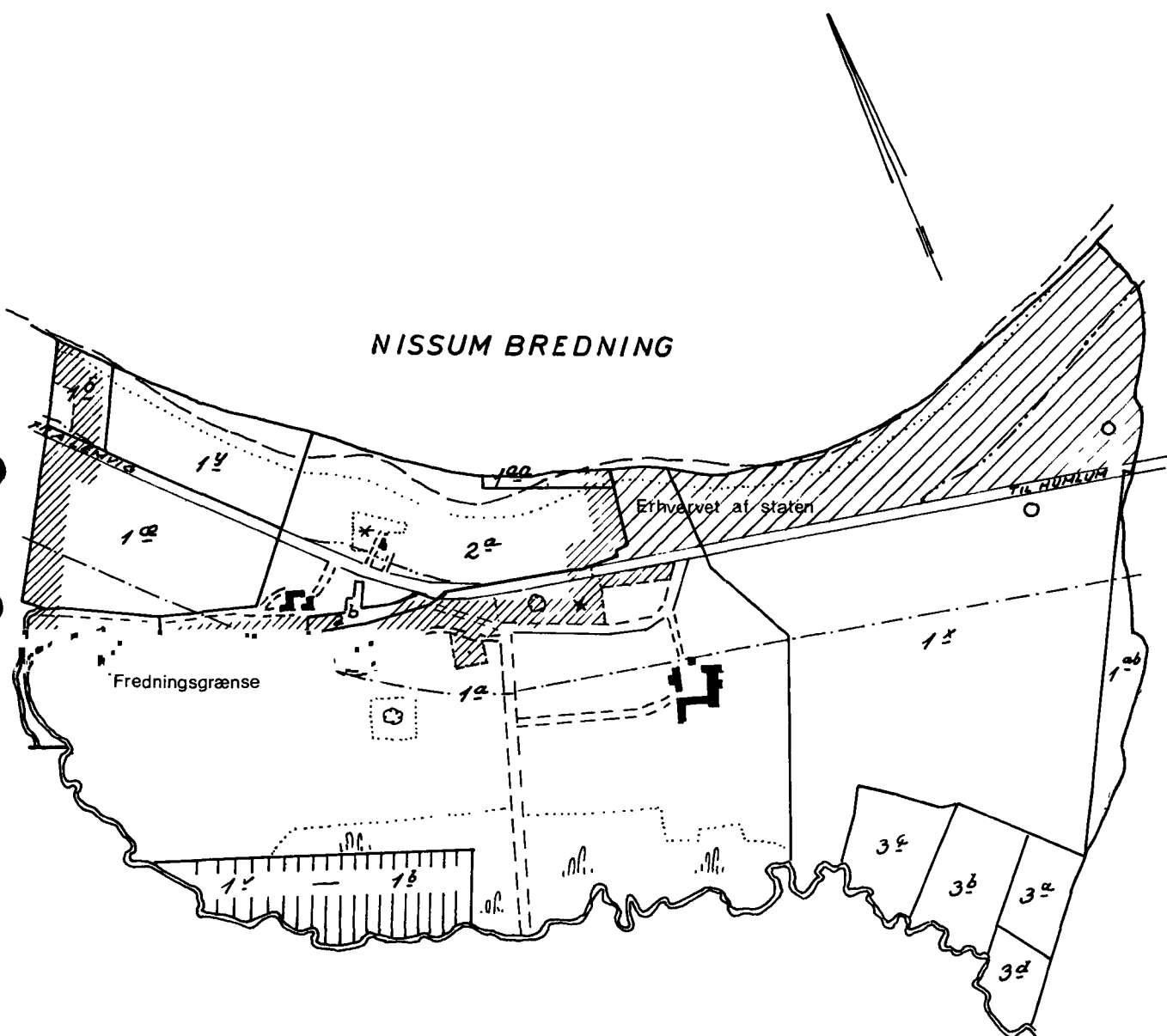
3. Gårdejer Anders Bredahl Hede-
gård Christensen, Sølyst, Gu-
dum pr. Lemvig


1.000 kr.

Erstatningerne på ialt 46.000 kr., der forrentes med $8\frac{1}{2}$ % p.a. fra den 29. september 1971 til betaling sker, udredes med $\frac{3}{4}$ af statskassen og $\frac{1}{4}$ af Ringkøbing amtsfond.

Udskriftens rigtighed
bekræftes.

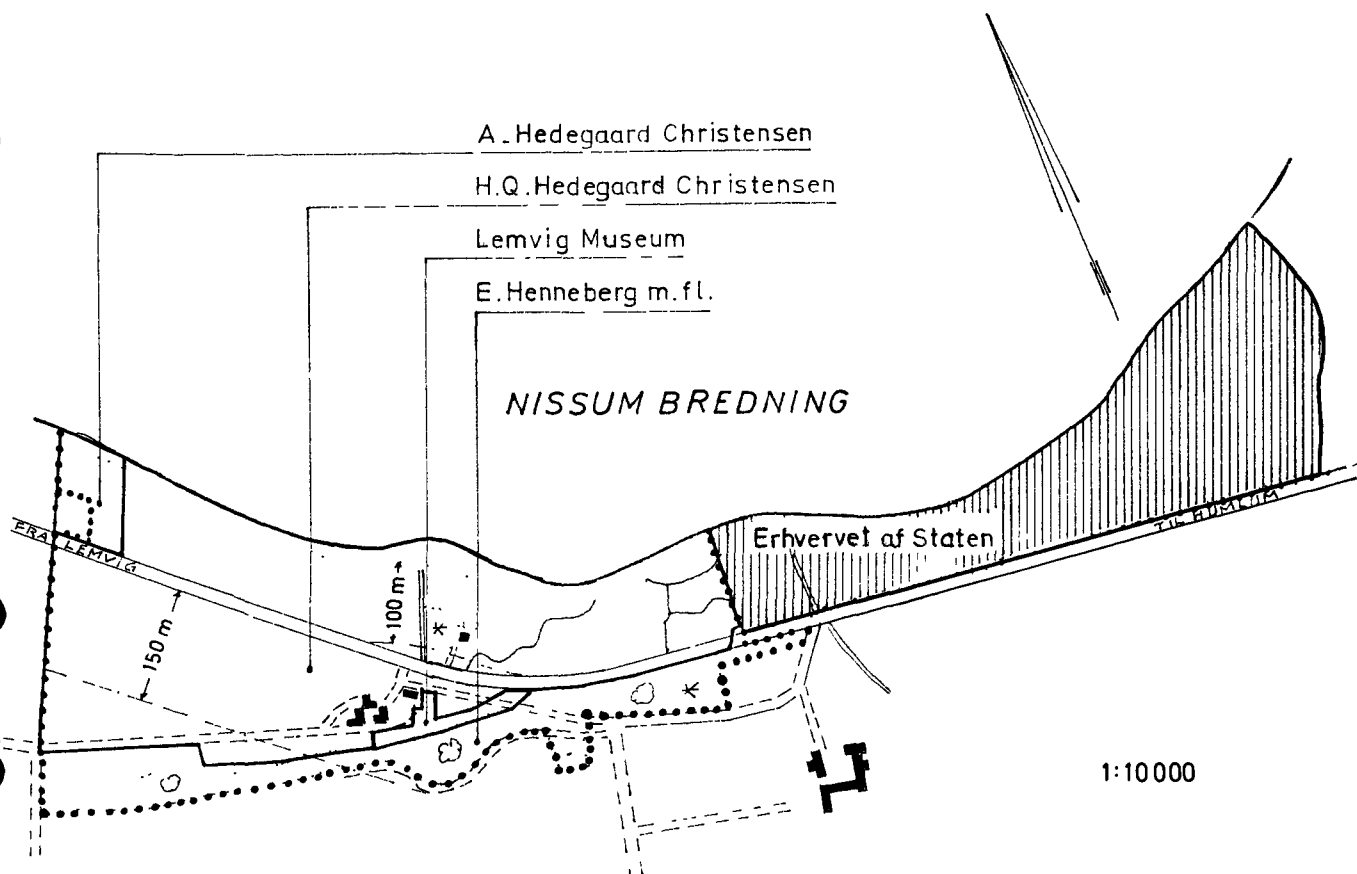

J. Fisker.



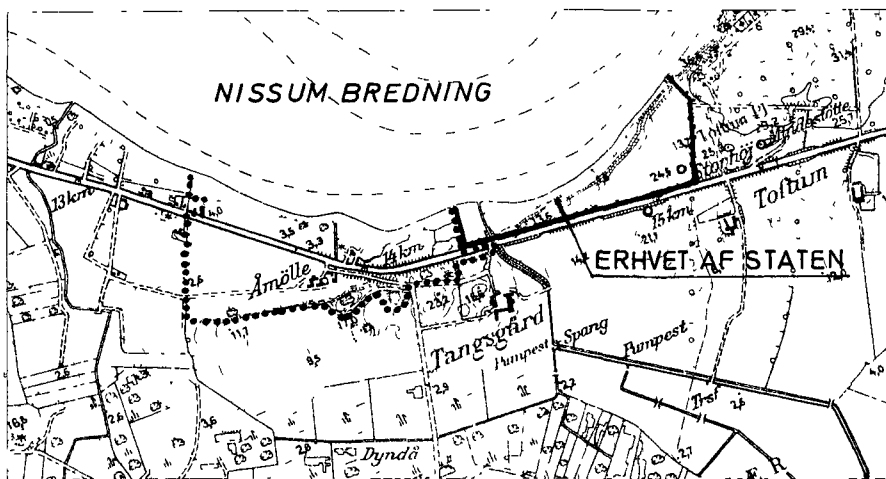
 Fredningsgrænse

GRUNDKORT I 1:10000
 OVER AREALER OMKRING ÅMØLLE
 GUDUM SOGN
 SKOVBORG HERRED
 RINGKJØBING AMT

Naturfredningskonsulentens kontor København d. 4-4-72
By: Amølle
Sogn: Gudum
Plan nr. Rtn 123



- GRÆNSE FOR FREDNING
- - - - - STRANDBYGGELINIE
- - - - - VEJBYGGELINIE



1: 25 000

FREDNING AF
 AREALER OMKRING ÅMØLLE
 GUDUM SOGN
 SKOVBORG HERRED
 RINGKJØBING AMT

FREDNINGSNÆVNET >

29/9-71

U d s k r i f t

af

protokollen for fredningsnævnet for Ringkøbing fredningskreds.

År 1971 den 29. september blev i sagen:

R.A.F. 445/1966

Fredning af et areal omkring Aamølle,

Gudum sogn,

afsagt sålydende

k e n d e l s e :

CITERET I OFN K. AF

18/4 1972

DISPENSATIONER>

Afgørelser – Reg. nr.: 05482.00

Dispensationer i perioden: 12-10-1984 - 26-11-1998

FREDNINGSNÆVNET
FOR
RINGKØBING AMTS FREDNINGSKREDS
DOMMERKONTORET · TELEFON 07-32 14 11
6950 RINGKØBING

5482
REG. NR.

LVS
4/1/84
JWJ
Ringkøbing den 12. oktober 1984.
R.A.F.
167a/1984.

Nævnet har d.d. tilskrevet hr. læplantningskonsulent N. Mikkelsen, Mejdal Søvej 11, 7500 Holstebro, således:
"Vedrørende læplantningsplan for Gudum-Fabjerg, Lønvig og Struer kommuner f.s.v. angår Kilen fredningen ved Struer og Åmølle fredningen i Gudum.

Efter en besigtigelse ved Kilen, hvor et læhegn ønskes udskiftet (hegn 78), meddeles herved den i h.t. naturfredningslovens § 34 nødvendige tilladelse i overensstemmelse med det ansøgte.

Derimod finder fredningsnævnet ikke at kunne meddele tilladelse efter samme bestemmelse til nyplantning af det ønskede hegn 32 ved Åmølle, da en sådan beplantning afgørende vil stride mod fredningskendelsen af 18. april 1972 om, at arealerne skal bevares i deres nuværende tilstand og ikke yderligere må beplantes.

Tilladelsen bortfalder, såfremt den ikke er udnyttet inden 5 år fra tilladelsens meddelelse, jfr. naturfredningslovens § 64 a.

Afgørelsen kan efter naturfredningslovens § 58 indbringes for overfredningsnævnet (adr. Amaliegade 7, 1256 København K) af bl.a. ansøgeren og forskellige myndigheder.

Klagefristen er 4 uger fra den dag, afgørelsen er meddelt den pågældende klageberettigede.

En tilladelse kan ikke udnyttes før udløbet af klagefristen. Er klage iværksat, kan tilladelsen ikke udnyttes, medmindre den opretholdes af overfredningsnævnet. "

Hvilket herved meddeles.

Der vedlægges kopi af ansøgning samt kortbilag.

Med venlig hilsen

p.n.v.

Modtaget i fredningsstyrelsen

15 OKT. 1984

Sv. Aa. Christensen
Sv. Aa. Christensen

Fredningsstyrelsen,
Amaliegade 13,
1256 København K.

1303/11-40. Bi. b.

Herning, den 11. november 1997

R.A.F. 78/97

Skov- og Naturstyrelsen
Haraldsgade 53
2100 København Ø.

Modtaget i
Skov- og Naturstyrelsen

12 NOV, 1997

REG. NR 5482.00.

Gudum Sogneforening v/Henning V. Jensen er d.d. tilskrevet således:

"Gudum Sogneforening v/Henning V. Jensen, Remmerstrandvej 178, 7600 Struer, ansøger om tilladelse til at reetablere en del af møllesøen ved Aa Mølle, beliggende Remmerstrandvej 186, 7600 Struer. - R.A.F. 445/66 - Aamølle.

Efter en besigtigelse den 6. november 1997, hvori foruden nævnet deltog repræsentanter for Danmarks Naturfredningsforening, Friluftsrådet og ansøgeren, skal nævnet i medfør af Naturbeskyttelseslovens § 50 give tilladelse til, at der som ansøgt sker en reetablering af en del af møllesøen ved Aa Mølle, idet det ansøgte ikke vil være i strid med fredningens formål.

Nævnet har herved især lagt vægt på, at en reetablering er nødvendig for, at den sjældne vandmølle kan fungere. Møllen var ved at blive restaureret på fredningstidspunktet, hvorfor det efter fredningskendelsen ikke er udelukket, at der kan ske ombygning og tilbygning af driftsbygningerne, men der blev ikke taget højde for den nødvendige vandtilførsel til møllen.

Tilladelsen gives på vilkår, at plastikmembranen ikke bliver synlig.

Tilladelsen bortfalder, såfremt den ikke er udnyttet inden 3 år fra tilladelsens meddelelse, jfr. Naturbeskyttelseslovens § 66, stk. 2.

Afgørelsen kan efter lov om Naturbeskyttelse, § 85, jfr. § 87 inden 4 uger fra den dag, afgørelsen er meddelt, indbringes for Naturklagenævnet, der afgør klager, der er indgivet af miljømini-

Miljø- og Energi ministeriet
Skov- og Naturstyrelsen

J.nr. SN 1996 - 1211/11 - 0001 Bil.
Akt nr. 1

steren eller indeholder spørgsmål, som efter nævnets vurdering har meget væsentlig interesse i forhold til lovens formål, idet miljøministeren afgør andre klager.

Klagen skal indgives skriftligt til dette fredningsnævn på den ovenfor anførte adresse.

En tilladelse må ikke udnyttes, før klagefristen er udløbet. Er klage iværksat, kan tilladelsen ikke udnyttes, medmindre klagemyndigheden bestemmer andet.

Det bemærkes, at ansøgeren ikke herved er fritaget for at søge eventuelle andre tilladelser, som lovgivningen måtte kræve.

Med venlig hilsen

H. Stamp"

hvilket herved meddeles til Deres orientering.


H. Stamp

/GRM

**FREDNINGSNÆVNET
FOR RINGKJØBING AMT**
RETTEEN I HERNING, 2. AFDELING
Nygade 1-3, 7400 Herning
Tlf. 97 22 22 00

Herning, 26. november 1998

R.A.F. 68/98

Skov- og Naturstyrelsen

Haraldsgade 53

2100 København Ø.

REG. NR. 5482.00.

Gudum Sogneforening v/Henning V. Jensen, er d.d. tilskrevet således:

"Gudum Sogneforening v/Henning V. Jensen, Remmerstrandvej 178, 7600 Struer, ansøger om tilladelse til at etablere en parkeringsplads og opføre en toiletbygning ved Aa Mølle, Remmerstrandvej 188, Gudum, beliggende på matr. nr. 2 a, Tangsgård, Gudum - R.A.F. 445/66 - Aa Mølle.

Efter en besigtigelse den 19. november 1998, hvori foruden nævnet deltog repræsentanter for Ringkjøbing Amt, Lemvig Kommune, Danmarks Naturfredningsforening, Frieluftsrådet, lodsejeren Hans Quist Hedegaard Christensen samt ansøgeren, Gudum Sogneforening v/Henning V. Jensen, skal nævnet meddele, at det i medfør af Naturbeskyttelseslovens § 50 ikke kan tillades, at der som ansøgt på matr. nr. 2 a, Tangsgård, Gudum, etableres en parkeringsplads og opføres en toiletbygning.

Da den påviste placering af parkeringspladsen og toiletbygningen findes at skæmme engen og den bagvedliggende egekratbevoksede skrænt, så området som helhed ændrer karakter, findes det ansøgte at være i strid med fredningens formål. Nævnet bemærker samtidig, at der findes andre muligheder for placering vest og nord for møllen.

Afgørelsen kan efter lov om Naturbeskyttelse, § 78, stk. 3, jfr. § 87 inden 4 uger fra den dag, afgørelsen er meddelt, påklages til Naturklagenævnet.

Miljø- og Energiministeriet
Skov- og Naturstyrelsen

1998 - 11/11/13 - 0001 Bt.
11. 49

Klagen skal indgives skriftligt til dette fredningsnævn
på den ovenfor anførte adresse.

Med venlig hilsen

H. Stamp"

hvilket herved meddeles til Deres orientering.


H. Stamp

/grm

FREDNINGSNÆVNET FOR MIDTJYLLAND, VESTLIG DEL

Herning, 20. december 2015
FN-MJV-38-2015

Aa-møllers Laug
bodiljeppen@privat.dk

Aa-møllers Laug, Remmerstrandvej 188, Gudum, 7620 Lemvig, ansøger om tilladelse til at opføre shelter på matr. nr. 2B-2A, Tangsgård Gudum, beliggende Remmerstrandvej 188, Gudum, 7620 Lemvig. – R.A.F. 445/1966 – Aamølle.

Efter en besigtigelse den 16. november 2015, hvori foruden fredningsnævnet deltog Lemvig kommune, Danmarks Naturfredningsforening og ansøgeren skal nævnet i medfør af Naturbeskyttelseslovens § 50 meddele, at der kan gives tilladelse til det ansøgte, da det ikke findes i strid med fredningens formål.

Nævnet har især lagt vægt på, at shelteret har en størrelse og et udseende, der sammenholdt med den ansøgte placering ikke skæmmer området unødigt. Den forstærkede adgangsvej vil heller ikke påvirke områdets karakter på det vilkår, der er angivet nedenfor.

Tilladelsen gives på vilkår:

- træværket skal fremstå ubehandlet, og taget skal beklædes med græstørv,
- ingen træer i egekrattet på eller ved skrænten må fældes, og
- den forstærkede adgangsvej skal fremstå græsbeklædt.

Arealet er beliggende i Natura 2000 område nr. 28 Agger Tange, Nissum Bredning, Skibsted Fjord og Agerø.

Naturstyrelsen har den 4. november 2015 vurderet, at det ansøgte alene eventuelt kan være en forstyrrelseseffekt på EF-Fuglebeskyttelsesområde nr. 28 Nissum Bredning, hvis grænse forløber i den havværts side af Remmerstrandvej. Det vurderes dog, at det ansøgte ikke kan påvirke udpegningsgrundlaget negativt i væsentlig grad.

Fredningsnævnet er enig i Naturstyrelsens vurdering.

Hvis du ønsker at klage over denne afgørelse, kan du klage til Natur- og Miljøklagenævnet. Du klager via Klageportalen, som du finder et link til på forsiden af www.nmkn.dk. Klageportalen ligger på www.borger.dk og www.virk.dk. Du logger på www.borger.dk eller www.virk.dk, ligesom du plejer, typisk med NEM-ID. Klagen sendes gennem Klageportalen til den myndighed, der har truffet afgørelsen. En klage er indgivet, når den er tilgængelig for myndigheden i Klageportalen. Når du klager, skal du betale et gebyr på kr. 500. Du betaler gebyret med betalingskort i Klageportalen.

FREDNINGSNÆVNET FOR MIDTJYLLAND, VESTLIG DEL

Natur- og Miljøklagenævnet skal som udgangspunkt afvise en klage, der kommer uden om Klageportalen, hvis der ikke er særlige grunde til det. Hvis du ønsker at blive fritaget for at bruge Klageportalen, skal du sende en begrundet anmodning til den myndighed, der har truffet afgørelse i sagen. Myndigheden videresender herefter anmodningen til Natur- og Miljøklagenævnet, som træffer afgørelse om, hvorvidt din anmodning kan imødekommes.

Klagefristen udløber 4 uger efter, at afgørelsen er meddelt. Er afgørelsen offentligt bekendtgjort, regnes klagefristen dog altid fra bekendtgørelsen. Hvis klagefristen udløber på en lørdag eller helligdag, forlænges klagefristen til den følgende hverdag.

Klageberettigede er, jf. naturbeskyttelseslovens § 86:

- Adressaten for afgørelsen,
- ejeren af den ejendom, som afgørelsen vedrører,
- offentlige myndigheder,
- en berørt nationalparkfond,
- lokale foreninger og organisationer, som har en væsentlig interesse i afgørelsen,
- landsdækkende foreninger og organisationer, hvis hovedformål er beskyttelse af natur og miljø, og
- landsdækkende foreninger og organisationer, som efter deres formål varetager væsentlige, rekreative interesser, når afgørelsen berører sådanne interesser.

Gebyret tilbagebetales, hvis

- 1) klagesagen fører til, at den påklagede afgørelse ændres eller ophæves,
- 2) klageren får helt eller delvis medhold i klagen, eller
- 3) klagen afvises som følge af overskredet klagefrist, manglende klageberettigelse eller fordi klagen ikke er omfattet af Natur- og Miljøklagenævnets kompetence.

Det bemærkes, at hvis den eneste ændring af den påklagede afgørelse er forlængelse af frist for efterkommelse af afgørelse som følge af den tid, der er medgået til at behandle sagen i klagenævnet, tilbagebetales gebyret dog ikke.

Natur- og Miljøklagenævnet kan også beslutte at tilbagebetale klagegebyret, hvis

- 1) der er indledt forhandlinger med afgørelsens adressat og/eller førsteinstansen om projektilpasninger, og disse forhandlinger fører til, at klager trækker sin klage tilbage, eller
- 2) klager i øvrigt trækker sin klage tilbage, før Natur- og Miljøklagenævnet har truffet afgørelse i sagen.

Gebyret tilbagebetales dog ikke, hvis nævnet vurderer, at der er forhold, der taler imod at tilbagebetale gebyret, f.eks. hvis klagen trækkes tilbage meget sent, herunder efter at klager har haft et afgørelsesudkast i partshøring.

Tilladelsen må i henhold til naturbeskyttelseslovens § 87, stk. 3, ikke udnyttes før klagefristen er udløbet, eller behandling af en eventuel klage måtte være afsluttet.

Det følger endvidere af naturbeskyttelseslovens § 50, stk. 1, jf. § 66, stk. 2, at tilladelsen bortfalder, hvis den ikke udnyttes inden 3 år efter, at den er givet.

Med venlig hilsen

Peter Brødahl