

Afgørelser – Reg. nr.: 05318.00

Fredningen vedrører: Rydså

Domme

Taksationskommissionen

Naturklagenævnet

Overfredningsnævnet

Fredningsnævnet

03-02-1970

Kendelser

Deklarationer

FREDNINGSNÆVNET>

IKKE FREDNING
INDHOLDSFORTEGNELSE

- Deklaration af 3/2 1970 [nævn-179/69],
lyst 6/2 1970, om udlæg til grønt om-
råde, vilkår for disp. fra åbesk.l

461 ODENSE

1313 III SØ

MATRIKELFORTEGNELSE

(ajour pr. 6/2 1970)

~~Fredningen~~ omfatter (helt eller delvis) følgende
matrikelnumre:

15^{2v} Pårup By, Pårup

Gældende matrikulært kortbilag: 1/11 1969

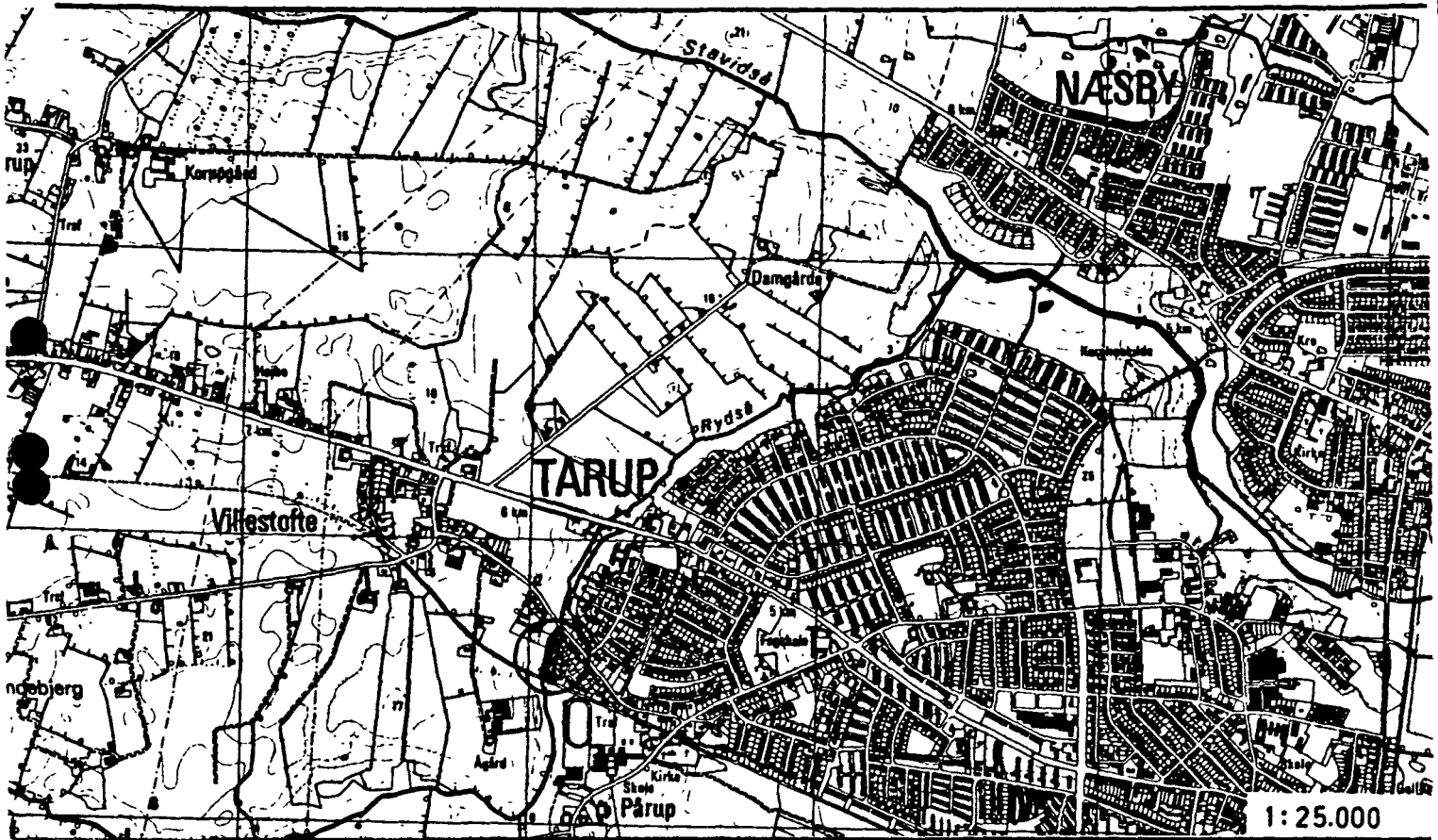
Se også REG. NR.:

Lokalitet: Matr. nr. 15^{av} Paarup

Kommune: Odense

Sogn : Paarup

Reg. nr.: 461-24-02



Ejer : Privat

Areal : ca. 0,5 ha

Fredet : Deklaration 26/1-1970

Formål : Sikring af Rydså-dal.

Indhold : Arealet skal udlægges som grønt område med en passende beplantning efter samme retningslinier, som måtte blive gældende for de øvrige ådale i Odense kommune.

Justitsministeriets genpartipapir. Til fejlskrifter, servituddokumenter o.l., fortættelse af dokumenter, tegnelser og pantsatte genstande o. l. (vedr. fast ejendom).

Mtr. nr., ejerlav, sogn:
(i København kvarter)
eller (i de sønderjydske landsdele) bd. og bl. i tingbogen,
art. nr., ejerlav, sogn.

Stempel:

KRINDCÆT

Akt: Skab nr. 4/18
(udfyldes af dommerkantoret)

30 JAN. 1970

Ode. D. S. afsl.

REG. NR. 5318.

241-70

Anmelder:

Gade og hus nr.:

matr. nr. 15^{av}
Pårup by og sogn.

Landinspektør
O. Nellemann
Otterup

for 179/69


Dommeren



FOTOKOPI UDEN
ODENSE

Deklaration.

2700 * 6 FEB 1970

Undertegnede ejer af matr. nr. 15^{av} Pårup by og sogn deklarerer herved for mig og efterfølgende ejere af ejendommen samt parceller heraf følgende:

"Ejeren af matr. nr. 15^{av} Pårup by og sogn er pligtig til senest d. 31. december 1970 at drage omsorg for, at det på medfølgende rids viste matr. nr. 15^{av} Pårup by og sogn udlægges som grønt område med en passende beplantning efter samme retningslinier, som måtte blive gældende for de øvrige ådale i den kommende Odense stor-kommune. Beplantningen må stedse vedligeholdes. Det omhandlede areal må ingensinde bebygges."

Nærværende deklARATION har prioritet forud for pantegæld, for så vidt angår servitutter henvises til ejerdommens blad i tingbogen.

Påtaleberettiget ifølge nærværende deklARATION, der begæres tinglyst på matr. nr. 15^{av} Pårup by og sogn, er Fredningsnævnet for Odense amtsråds-kreds.

26 JAN. 1970

Tarup, den1970.

Paarup Sogneråd

På sognerådets vegne :

Nærværende deklARATION godkendes.

Odense, den 13. FEB. 1970.....


f. Fredningsnævnet for Odense
amtsråds-kreds.

ODENSE STOR-KOMMUNES
LANDSRÅDSKONSULENT

28. JAN. 1971

Indført i dagbogen for
Odense herreds retskreds,
den 6 FEB 1970 2400

LYST



any

E. Caspersen

REG.NR.

5318

Akt: Skab nr.

(udfyldes af domstolskontoret)

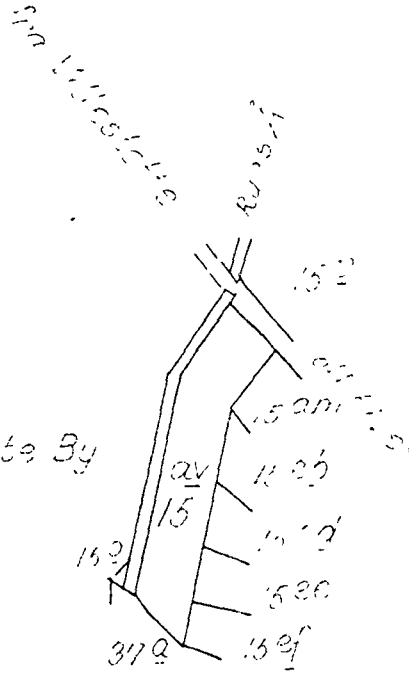
INDGÅET

30 JAN. 1970

Ods. b. 3. afd.

**Føretist tinglysningsdommeren
i Odense Herred, d.**

6 FEB 1970



Videstofte By

*Del af
Pårup By
Pårup Sogn
Odense Herred
Odense Amt*

Udfærdiget i nov. 1969

*Olof Holtemann
landinspektør*

Justitsministeriets Genpartikel

Olof Holtemann

*Hårup Sogn
Navn
1969*

*Pårup By
Otterup
d. 20
attesteres herved.*