

Afgørelser – Reg. nr.:

Fredningen vedrører:

Domme

Taksationskommissionen

Naturklagenævnet

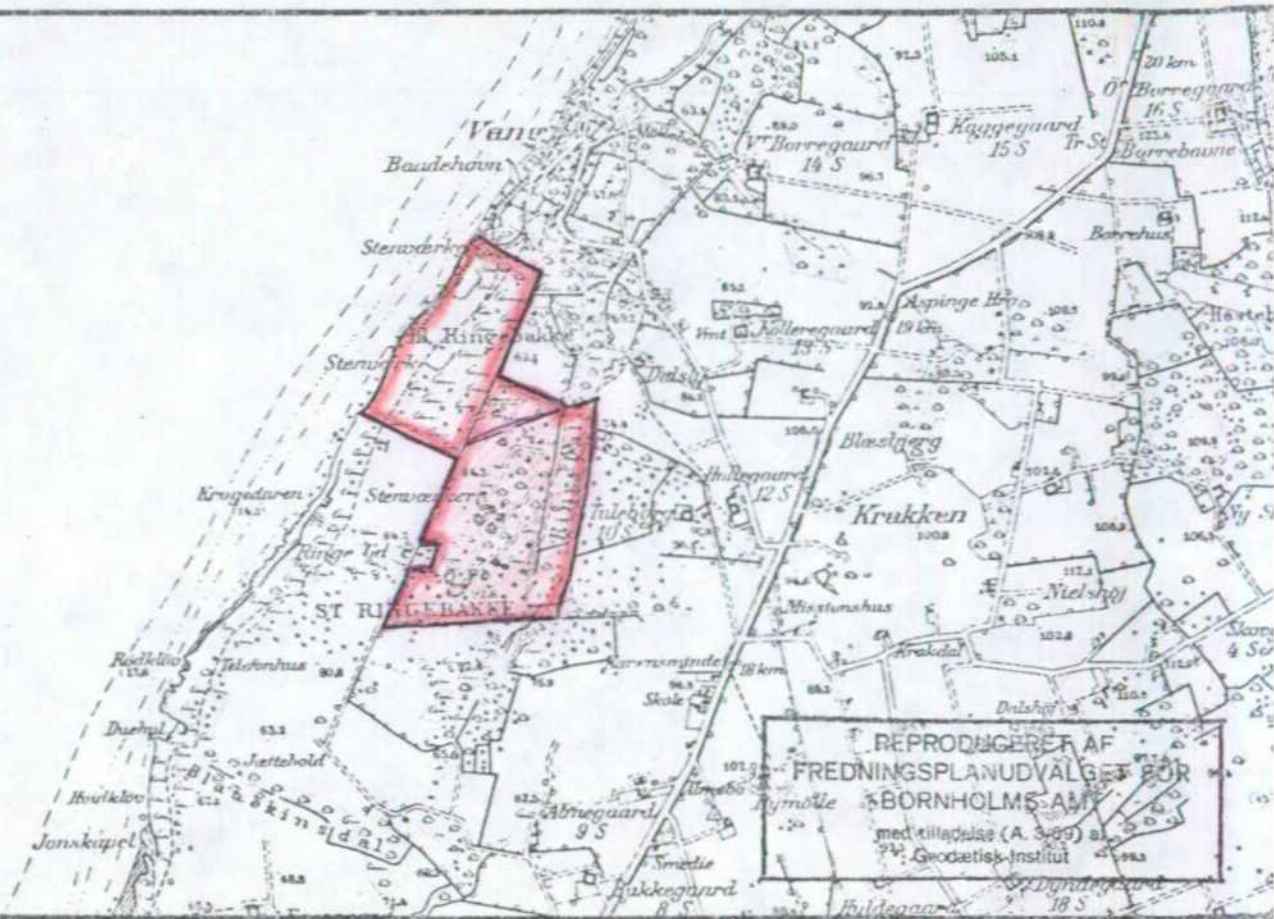
Overfredningsnævnet

Fredningsnævnet

Kendelser

Deklarationer

FREDNINGSNÆVNET >



KORTBLAD NR. 5033

1:20000

MATR. NR.: 13¹ m. fl.

SOGN: Rutsker

AREAL: (30.4 ha)

EJER: Vang Granit A/S

FREDET: Deklaration, lyst 11.9.1969
Tillæg, lyst 26.2.1971

FORMÅL: Landskabsfredning med undtagelse af et område, hvor stenbrydning tillades.

INDHOLD: Bestemmelser angående stenbrydningens og stensprængningens omgang.
Bestemmelser angående udstykning og bebyggelse.
Ejendommen er åben for offentligheden.

PÅTALERET: Ejeren, fredningsnævnet, fredningsplanudvalget.

REG. NR.: 140-04-19

AKTBILAG
NKN J.nr.
19 MAJ 1994

Modtaget i
Skov- og Naturstyrelsen

16 SEP. 1997

REG. NR. 5194.01

År 1971 den 17 februar afsagdes ved nævnets formand, dommer F. Asmund, på dommerkontoret i Rønne sålydende

K E N D E L S E (1 sag 23/70)

I henhold til enstemmig vedtagelse af nævnet i møde på dommerkontoret i Rønne den 19. februar 1971 bestemmes følgende ændringer af fredningsdeklaration lyst 14. marts 1968 på matr. nr. 14^k, 14^l, 14ⁿ, 14^o, 14^q, 14^r, 16^e, 16^g, 103^u, 103^{ck}, Rutsker sogn og fredningsdeklaration lyst 11. september 1969 på matr. nr. 13ⁱ, 103^o, 103^r, 103^o, 103^o, 103^{aa}, 103^{ab}, 103^{ac}, 103^{ae}, 103^{aq}, Rutsker sogn, alt med tiltrædelse på nævnte møde af ejeren af førstnævnte ejendom matr. nr. 14^k m.fl., direktør Oluf Fisker og af ejeren af sidstnævnte ejendom matr. nr. 13ⁱ m.fl., Vang Granit A/S, samt af fredningsplanudvalget for Bornholms amt som påtaleberettiget efter de nævnte deklara^{er}ationer?

Ved skelforandring approberet af landbrugsministeriet overdrages og overføres et 440 m² stort areal med påbygget kraftstation, som vist på vedhæftede kort, fra matr. nr. 103^u, Rutsker til matr. nr. 103^r, Rutsker, således at arealet udgår af det af førnævnte deklaration lyst 14. marts 1968 omfattede område og indgår under det af førnævnte deklaration lyst 11. september 1969 under punkt 2, 3, 4 og 6 omfattede område. Der etableres af Vang Granit A/S, for selskabets regning, en af fredningsplanudvalget godkendt slørende beplantning af træer og buske omkring nævnte kraftstation på det overførte areal og de omgivende skråninger på matr. nr. 103^u, Rutsker.

Vang Granit A/S freder uden erstatning et areal af matr. nr. 103^r, Rutsker, beliggende nord for en linie vinkelret på østskellet i et punkt i afstanden 107 meter fra matr. nr. 103^r's nordøstre skelhjørne, som vist på vedhæftede kort, således at arealet unedrastes fredningsbestemmelserne i deklaration lyst 11. september 1969, punkt 1 og 4 (henføres til det på det til deklarationen hørende kort med grøn skravering viste område).

På det af deklaration lyst 11. september 1969 omfattede område, hvor stenbrydning og stensprængning er tilladt, skal der, hvor det af hensyn til publikum er nødvendigt til afværgelse af fare for ulykke, opstilles skilte med påskriften: Adgang forbudt, fare. Skiltene må dog kun være opstillet i fareperioderne.

Denne kendelse bliver ved nævnets foranstaltning at tinglyse som tillæg til de ommeldte fredningsdeklarationer med respekt for de samme pantehæftelser, servitutter og byrder, som respekteres af disse.

UDKONSTATS RIGTIGHED BEKRÆFTES:

Fredningsret for
Bomholms amts fredningsrets

[Handwritten signature]

Ainglyst 26. 2. 1971

Juristministeriets geoteknisk afdeling

P. L. L. & A.
Landskabsarkitekt

1971

sogn
4 22 februar

matr. nr. 103⁵ og 103⁴
Rønne
attesteres herved.

fløj

Deklarationskort

vædrørende

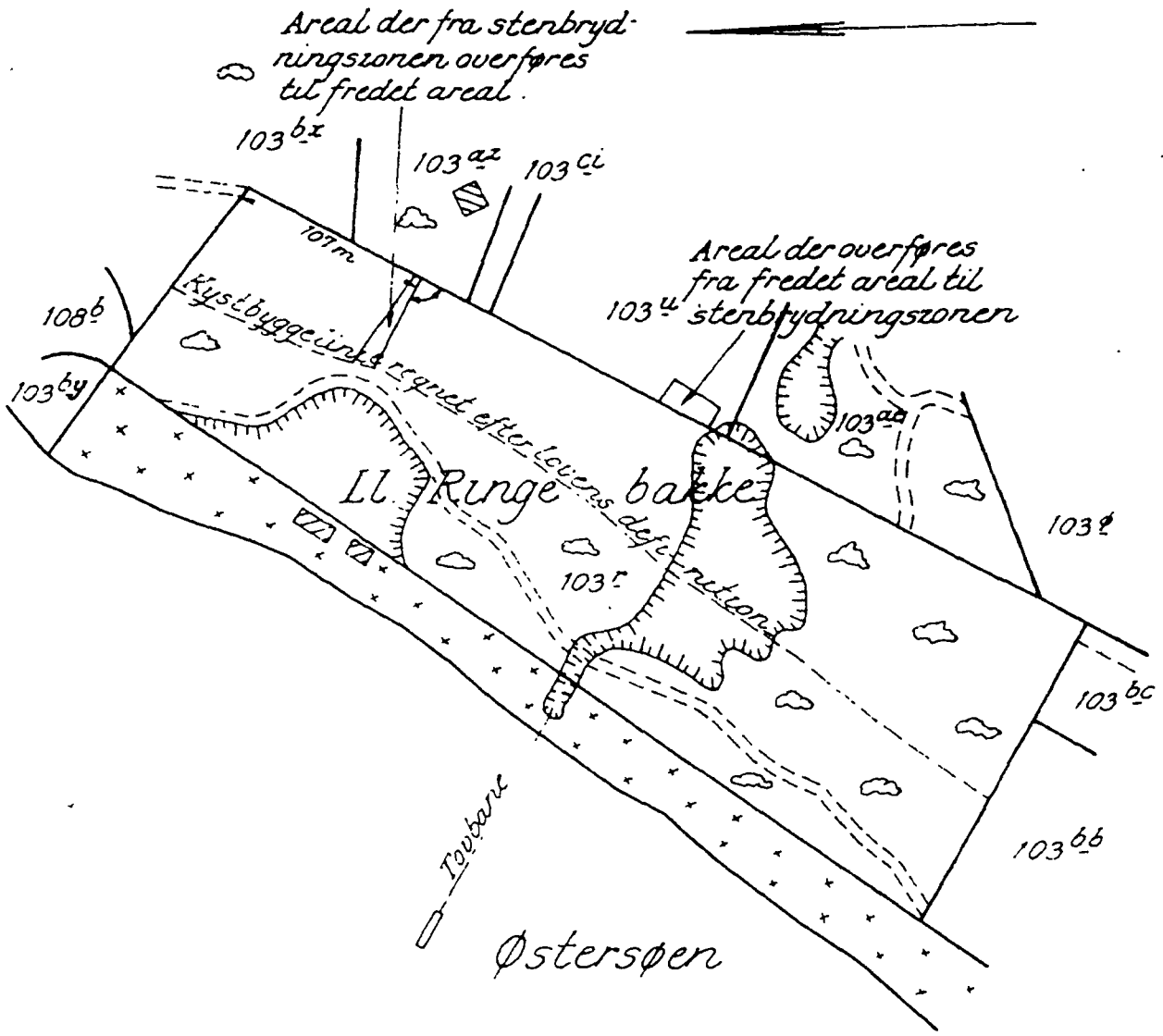
matr. nr. 103⁵ og 103⁴

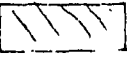


Rutsker sogn

Udfærdiget den 22 februar 1971 af
fredningsplanudvalget for
Bornholms amt

1:4000

Jensen & Kjeldskov A/S



-  Als Vang Granit's ejendomme syd for Vang
-  Fredes
-  Grænse for stenbrydningszone

FREDNINGSNÆVNET>

Erik Severinsen
 LANDSRETSSAGFØRER
 FREDERIKSBERGGADE 2 . 1459 KØBENHAVN K
 TELEFON (01) 14 34 00

Matr. nr. 13 i, 103 h
 Rutsker m.v.

Anmelder: Fredeplanudvalget
 for
 Bomholms amt

4843

11 SEP. 1969

DEKLARATION

Undertegnede Vang Granit A/S som ejer af matr. nr. 13 i, 103 o, 103 r, 103 s, 103 ø, 103 aa, 103 ab, 103 ac, 103 ae, 103 aq, Rutsker sogn pålægger herved forpligtende for os og efterfølgende ejere vore fornævnte ejendomme følgende bestemmelser:

1. Den del af matr. nr. 103 r, der ligger indenfor 100 meter zonen, fredes. Endvidere fredes den nordlige del af matr. nr. 103 r, således at dette område mod syd afgrænses af en linie 100 meter syd for matr. nr. 103 r's nordlige grænse og parallelt med denne. Endvidere fredes matr. nr. 13 i og 103 s samt de dele af matr. nr. 103 o og 103 ae, der ligger syd respektive nord for matr. nr. 103 s i samme bredde som denne samt de dele af matr. nr. 103 o, 103 ab og 103 ac, der på vedhæftede deklara-tionskort er vist med grøn skravering. For fredningen gælder de vilkår, at der ikke må:

a) opføres bygninger, skure, boder, master og lignende indretninger. Af pladsmæssige grunde tillades dog en for driften evt.

nødvendig midlertidig placering af materiel i tilknytning til båndbanen i det allerede udsprængte område på matr. nr. 103 r.

b) foretages beplantning og hugst uden efter skovtilsynets tilladelse, eller finde opdyrking sted. Det skal dog stå fredningsmyndighederne frit, uden bekostninger for ejeren, at søge sådanne foranstaltninger med hensyn til stedets vegetation gennemført, der kan have betydning for landskabet. Eventuel hugst ved sådanne foranstaltninger tilfalder ejeren,

c) anlægges veje og stier ud over de eksisterende, idet det dog skal stå fredningsmyndighederne frit, uden bekostning for ejeren, at anlægge eller medvirke til anlæg af veje og stier, som måtte ønskes af hensyn til offentlighedens adgang til området,

d) foretages sprængninger, indrettes stenbrud eller på anden måde gøres indgreb i de eksisterende forhold, idet det dog skal stå fredningsmyndighederne frit, uden bekostning for ejeren, at lade foretage sådanne reguleringer, som måtte være ønskelige af hensyn til stedets karakter og offentlighedens adgang.

e) finde udstykning eller erhvervsmæssig udnyttelse sted.

Kontrolleret kvægavl og dermed fornøden hegning og kontrolleret skovdrift kan evt. tillades af fredningsnævnet.

2. På matr. nr. 103 ø, 103 aa, 103 aq samt indenfor de dele af matr. nr. 103 r, 103 o, 103 ae, 103 ab og 103 ac, der efter pkt. 1 ikke er fredet tillades stenbrydning og stensprængning.

Som vilkår for stenbrydning og stensprængning bestemmes følgende ejeren påhvilende forpligtelser:

at brydningen skal finde sted succesivt med udgangspunkt i nærheden af det landfaste punkt for den nu projekterede båndbane ved det tidligere tipvognsspor,

at endelige brudflader og brudflader ved feltets grænselinier skal aftrappes med plateauer med mindst tre meters bredde og med brudvæge med højst 30 meters højde,

at tydelig og anskuelig skiltning om et dagligt tidspunkt for sprængning, f. eks. ved middagstid, og om eventuelle fareområder ved sprængninger skal foretages på fremtrædende steder og på steder, der jæv-

ligt befærdes af offentligheden,

at afrømnings- og affaldsprodukter fra stenbrydning skal placeres således, at området holdes i en efter fredningsnævnets bedømmelse sømmelig stand. I tvivlstilfælde skal egnede pladser udpeges i samråd med fredningsnævnet. Slørende beplantning skal foretages, eventuelt efter fredningsnævnets anvisning, og

at de for driften nødvendige bygninger, skure og maskinanlæg m.v. og driftsmateriel skal placeres så skånsomt som muligt af hensyn til områdets naturværdier. Placering af driftsanlæg, der ikke er rent midlertidige, kan kun ske efter drøftelse med fredningsnævnet af et detaljeret projekt.

3. I øvrigt gælder for det under pkt. 2 definerede sprængningsområde, at dette ikke må udstykkes. Endvidere må der ikke opføres bygninger, skure, boder, master og lignende indretninger, udover hvad der er nødvendig til stenbrudsvirksomheden.

Ved ophør af stenbrydning forpligter ejeren sig til umiddelbart at foretage regulering, herunder fjernelse af driftsbygninger og materiel, samt foretage beplantning - alt efter fredningsnævnets nærmere anvisning, og efter høring hos Københavns universitets mineralogiske-geologiske institut og museum og Danmarks geologiske undersøgelse. Arealerne skal herefter stilles under fredning, jfr. bestemmelserne under pkt. 1.

4. Forannævnte arealer, stenbrydningsfelter og fredede arealer skal være åbne for almenheden for færdsel til fods, og for så vidt angår anlagt vej for almenheden for færdsel med cykel og motorkøretøj. Såfremt offentlighedens færdsel på de på deklara-tionskortet viste veje og stier forhindres eller vanskeliggøres p.g.a. granitbrydningen er ejeren forpligtet til på egen bekostning at forlægge disse til steder, hvor færdslen ikke generes. Hegning må ikke etableres, bortset fra det under pkt. 1 nævnte tilfælde, samt hvor hegning tjener almen sikkerhed mod nedstyrtning og lignende. Enhver henkastning eller henlægning af fyld, affald, papir og lignende er forbudt. Teltning og camping forbydes. Der skal afgives areal til to parkeringspladser, hver på ca. 1000 m², hvis placering skal aftales mellem ejeren og fredningsplanud-

valget og kan flyttes, dersom brydningsinteresserne nødvendiggør dette.

5. Den eksisterende redningssti over matr. nr. 103 r skal bevares med sin nuværende beliggenhed. Dog tillades trappeanlæg eller broanlæg etableret ved stiens passage med båndbanen.

Skiltning, der orienterer almenheden om området, tillades anbragt af fredningsplanudvalget.

6. De af ministeriet for offentlige arbejder tilladte afskibningsfaciliteter, båndbane, m.m. tillades etableret på vilkår, at anlæggene forsynes med jordfarver, sort, hvidt eller blandingsfarver heraf, og at der ikke foretages reklame- eller firma-skiltning af nogen art på anlæggene.

Denne deklaration begæres tinglyst på matr. nr. 13 i, 103 o, 103 r, 103 s, 103 ø, 103 aa, 103 ab, 103 ac, 103 ae og 103 aq, Rutsker sogn.

Med hensyn til pantehæftelser, servitutter og andre byrder henvises til ejendommens blad i tingbogen.

Påtaleret tilkommer den til enhver tid værende ejer af nævnte matrikelnumre, fredningsnævnet for Bornholms amtsråds-kreds og fredningsplanudvalget for Bornholms amt.

København, den 27. August 1969

Som ejer af matr. nr. 13 i, 103 o, 103 r, 103 ø, 103 s, 103 aa, 103 ab, 103 ac, 103 ae og 103 aq, Rutsker sogn:

Allyson

Til vitterlighed om dateringens rigtighed og underskrifternes ægthed:

*Jens A. Sørensen
adv. julemæssigt
Vin Allingvej 7 LD
Rødovre*

*Pia Math Jensen
Kontorleder
Christiansen 24 28 A III. Et.
1475 Høbenhavn K.*

Godkendes: *for forvining af bygningsprojekt med afkørselsplan m.m.*

Fredningsnævnet for Bornholms amtsrådsreds, den 11. september 1969,

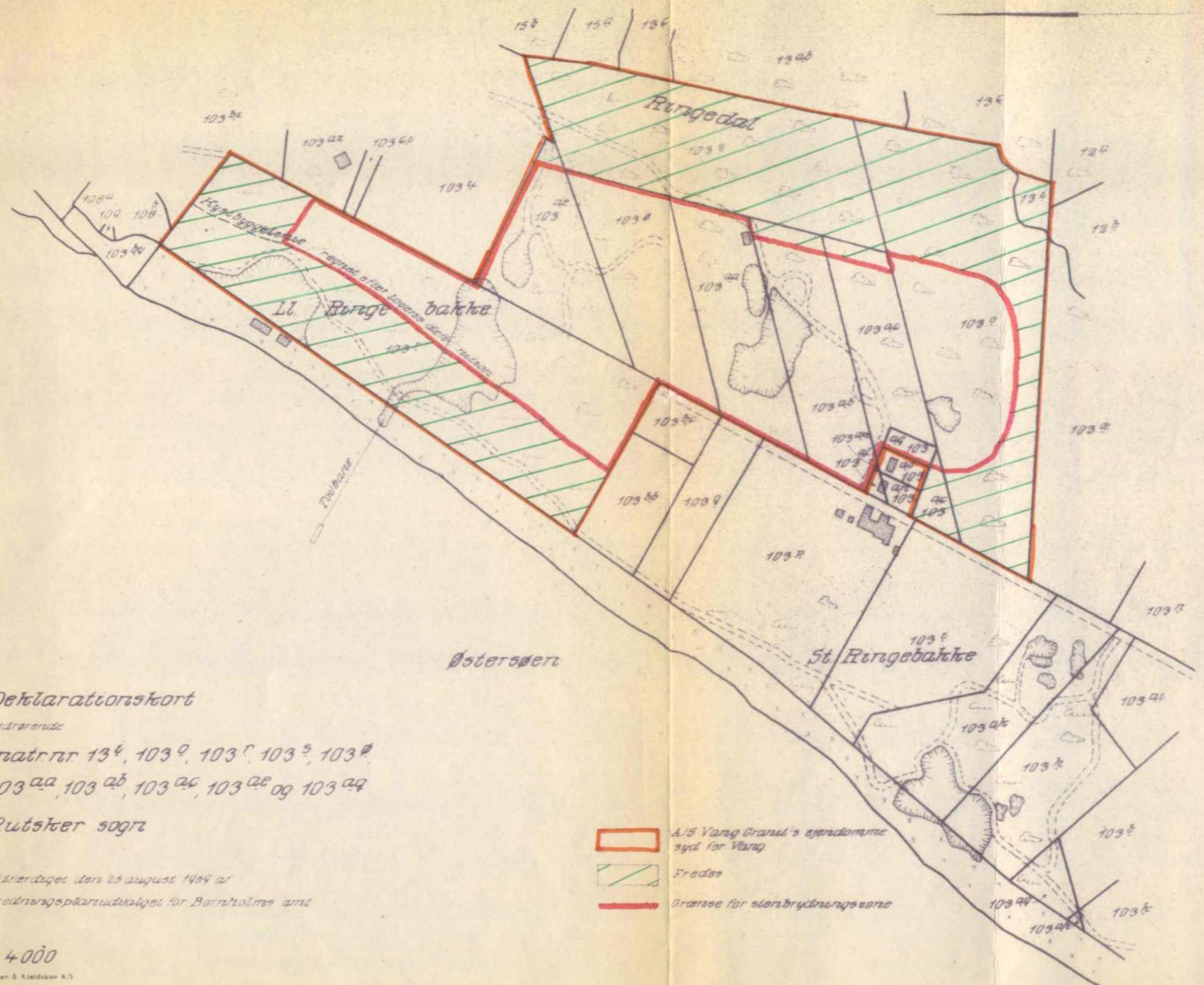
F. Hansen

~~Fredningsplanudvalget for Bornholms amt, den~~

§ *Særlig* Kr. Indført i dagbogen for retten
§ " I Rønne den 11. 09. 69 *Legitimation for visning*
§ 14¹ " Lyst. *overenskommet dokumentat.*
§ 14² " 3 Tingbog: Ed. *T*
Betal. *1* alt Kr. 3. AktiSkab (1) Nr. 651.
Kroner Skrivelse af 2/9 - 1969 for fredningsplanudvalget
for Rønne amt - j. nr. 5703 - 26 - 13 - 1969 - fremsat,
hvorefter fremsat, at udvalget har godkendt de -
klarationens.

F. Hansen

An



Deklarationskort




vedrørende
matr. nr. 13⁴, 103⁹, 103^r, 103^s, 103⁰,
103^{aa}, 103^{ab}, 103^{ac}, 103^{ae} og 103^{ag}

Rudsker sogn

Udstædiget den 26 august 1909 af
fredningsplanudvalget for Bornholms amt

1:4000

Jensen & Kjeldskov A.S.

-  A/S Vang Grund's ejendomme syd for Vang
-  Frøede
-  Grænse for stærkbyringszone

Dette kort-genpart er nøjagtig genpart af det originale kort vedrørende ejendommen(e)
 matr. nr. 13⁴ og 103⁹, Rudsker Sogn d. 2 september 1909
 udstædiget af
 Matt. nr. 13⁴ og 103⁹, Rudsker Sogn d. 2 september 1909
 attesteres herved.
 Udstædelses- og afmålings- og aftegningsskemaer
 - 3 fløje

DISPENSATIONER >

Afgørelser – Reg. nr.: 05194.01

Dispensationer i perioden: 21-08-1985 - 15-03-1993

Fredningsnævnet

for

Bornholms amts fredningskreds

Dommerkontoret i Rønne

Damgade 4A, 3700 Rønne, tlf (03) 95 01 45

Til fredningsregisteret
til orientering

REG. NR. 5194

Sag nr. 189/1978

Den 21 AUG. 1985

LVS + MG.
10/8-85
PIU.

Hr. landsretssagfører

C.A. Arnoldus

Krystalgade 1

3700 Rønne.

GENPART til.

til underretning.

D. h. t. Deres skr. af

J. nr:

Naturfredningsrådet

Modtaget i fredningsstyrelsen

22 AUG. 1985

Som advokat for Hasle Granit ApS og Vang Granit A/S har De ved skrivelse af 22. juli 1985 anmodet fredningsnævnet om forlængelse af tidsfristen for anlæg af en adgangsvej fra stenbruddet på ejendommen matr. nr. 103 r Rutsker til den projekterede lastekaj til den 31. december 1985.

Det fremgår af sagen, at fredningsnævnet ved skrivelse af 28. maj 1984 godkendte et detailprojekt til anlæg af adgangsvejen på vilkår, at det eksisterende lastearrangement blev fjernet inden den 1. oktober 1984. Godkendelsen bortfaldt, såfremt tilladelsen til anlægget af vejen ikke var udnyttet inden den 1. september 1985.

Nævnets tilladelse blev meddelt i medfør af naturfredningslovens § 46 stk. 6 jfr. stk. 1 og i henhold til deklaration tinglyst den 11. september 1969.

Efter det oplyste er det hidtidige lastearrangement nu fjernet.

I den anledning forlænger fredningsnævnet herved tilladelsen til anlæg af vejen således, at tilladelsen er gældende indtil 1. januar 1986.

Et til fredningsnævnet fremsendt projekt til anlæg af kørevejen ses ikke at afvige fra det af nævnet i skrivelse af 28. maj 1984 godkendte. Opmærksomheden henledes på, at slugtens bredde på ca. 6 m ikke må udvides ved bearbejdning, ligesom løse stenpartier i siderne ikke må fjernes ved sprængning, men alene ved nedbrydning efter eksisterende revner. Nødvendig udsprængning i slugtens bund skal tilrettelægges sådan og udføres med så begrænsede sprængstofmængder, at der ikke fremkommer ny revnedannelse i klippesiderne med behov for yderligere nedbrydning af hensyn til sikkerheden.

Afgørelsen kan efter naturfredningslovens § 58 og § 34 indbringes for overfredningsnævnet, Amaliegade 7, 1256 København K,

Miljøministeriet
J. nr. F. 1303 / L. Hg.

af Miljøministeriet, Bornholms amtskommune, Danmarks Naturfredningsforening, Hasle kommune og ansøgeren.

Klagefristen er 4 uger fra den dag, afgørelsen er meddelt den pågældende klageberettigede.

Genpart af denne skrivelse er sendt til fredningsstyrelsen, Naturfredningsrådet, Bornholms amtskommune, Danmarks Naturfredningsforening, Hasle kommune og vurderingsrådet.

Lorentzen

Fredningsnævnet
for
Bornholms amts fredningskreds
Dommerkontoret i Rønne
Damgade 4A, 3700 Rønne, tlf. (03) 95 01 45

Modtaget i
Skov- og Naturstyrelsen.

3 JULI 1987

REG. NR. 5794

Andre

Sag nr. 71/1986

Den - 8 JULI 1987

Hasle Granit A/S GENPART til, Skov- og Naturstyrelsen
Storegade 77 til underretning,
3790 Hasle. D. h. t. Deres skr. af
J. nr.
+ 1 bilag.

Hasle Granit A/S har ved skrivelse af 7. januar 1987 ansøgt om tilladelse til at anlægge en ca. 500 m lang og 6 m bred vejforbindelse mellem selskabets to granitbrud, Almeløkkebruddet og Vang Granit, gennem et fredet areal af selskabets ejendom matr. nr. 103 o, 103 ac, 103 ab, 103 aa, 103 ø og 103 æ Rutsker. Vejen er vist på vedhæftede kort.

Det pågældende areal er omfattet af en fredningsdeklaration tinglyst den 11. september 1969 på matr. nr. 103 o m.fl. Rutsker. Deklarationen indeholder i pkt. 1 c forbud mod, at der anlægges veje og stier ud over de eksisterende, idet det dog skal stå fredningsmyndighederne frit, uden bekostning for ejeren, at anlægge eller medvirke til anlæg af veje og stier, som måtte ønskes af hensyn til offentlighedens adgang til området.

I pkt. 2 er som vilkår for stenbrydning bestemt, at placering af driftsanlæg, der ikke er rent midlertidige kun kan ske efter drøftelse med fredningsnævnet af et detaljeret projekt.

Anlæg af vejen indgår i et forslag til en plan for Ringebakkerne, der er udarbejdet af en arbejdsgruppe, bestående af repræsentanter fra Skov- og Naturstyrelsen, Hasle kommune og Bornholms amtskommune. Ved udarbejdelse af planen har der endvidere deltaget repræsentanter for Hasle Granit A/S, Danmarks Naturfredningsforening, Vang Grundejerforening og Miljøstyrelsen.

Formålet med planen er at sikre, at indvinding af granitressourcerne sker under hensyntagen til det omgivende miljø og landskab, samtidig med at mulighederne for den rekreative anvendelse forbedres, og områdets særlige landskabelige og biologiske indhold bevares.

Den ansøgte vej skal udelukkende benyttes i forbindelse med granitbrydning og vil aflaste Ringedalsvej, således at denne i fremtiden kun undtagelsesvis anvendes til granittransport.

Skov- og Naturstyrelsen og Bornholms amtskommune har anbefalet, at der meddeles dispensation fra fredningskendelsen til anlæg

af det pågældende vejstykke på følgende vilkår, der er tiltrådt af Hasle Granit A/S:

- "Vejkanter skal efter anlæg efterlades i naturmæssigt rimelig stand, således også de vandhuller, der er berørt ved anlægget,
- arealet øst for vejen, et 10 m bredt bælte vest for vejen og resterende dele af matr. nr. 103 o og 103 ac friholdes for råstofbrydning på samme betingelser som i en tidligere aftale, og
 - bevoksningen på den resterende del af arealet mellem de to veje opretholdes, indtil eventuel stenbrydning på arealet bliver aktuelt."

Danmarks Naturfredningsforening har anset det for tvivlsomt, om der til vejanlægget kan meddeles dispensation med hjemmel i naturfredningslovens § 34, og har i tilfælde af dispensation ønsket fastsat vilkår om forbud mod råstofbrydning og sikring af kystzonen.

Fredningsnævnet finder, at den ønskede dispensation kan meddeles, uden at det ansøgte kommer i strid med fredningens formål, jfr. naturfredningslovens § 34. Nævnet tillader herefter, at der anlægges den omhandlede vej gennem det fredede område som vist på vedhæftede kort og på vilkår, at vejkanterne efterlades i naturmæssig rimelig stand, herunder også de vandhuller, der er berørt af anlægget.

Afgørelsen, der vil blive tinglyst ved fredningsnævnets foranstaltning, kan efter naturfredningslovens § 34 indbringes for overfredningsnævnet, Amaliegade 7, 1256 København K, af Miljøministeriet, Bornholms amtsråd, Danmarks Naturfredningsforening, Hasle kommune og af ansøgeren.

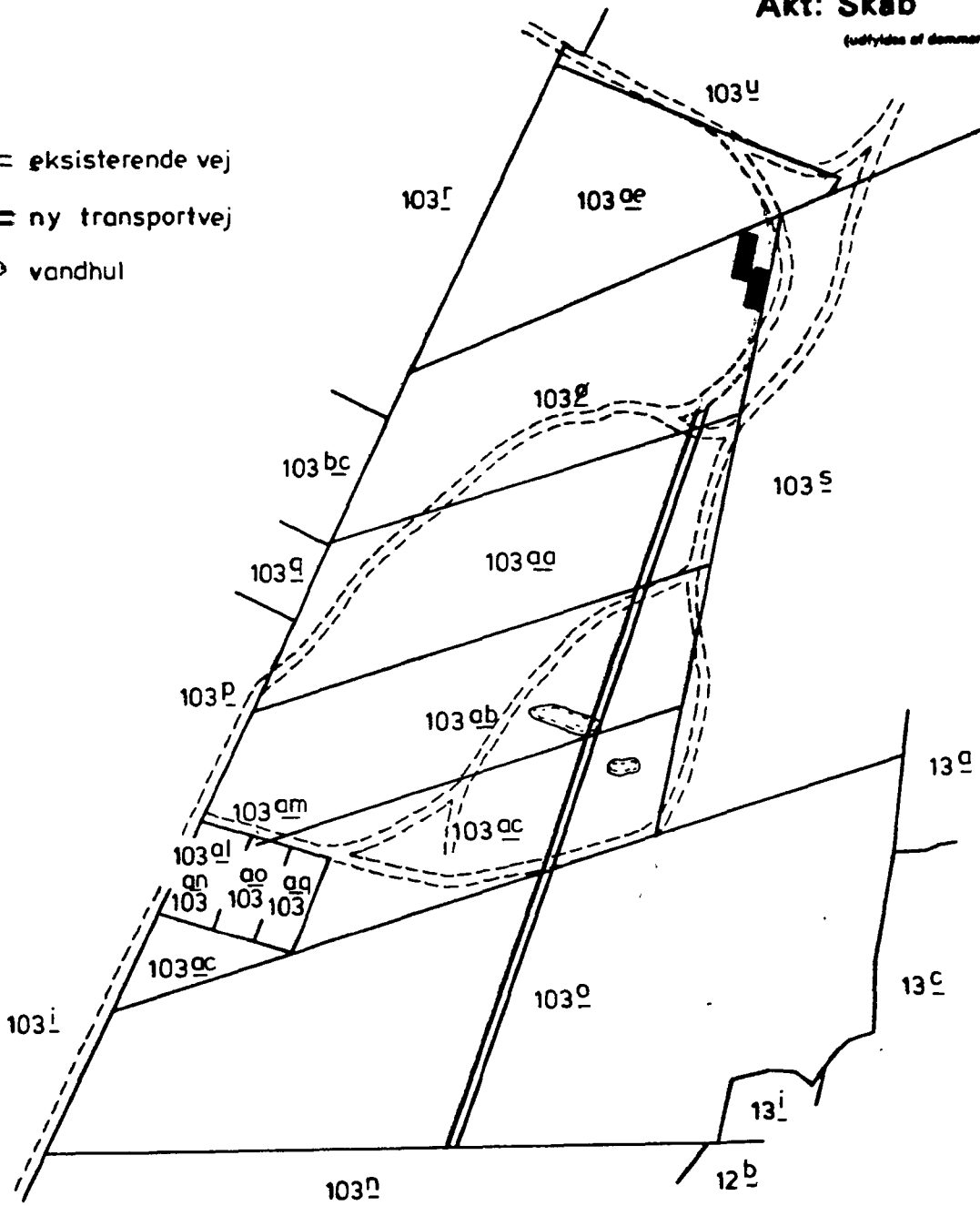
Klagefristen er 4 uger fra den dag, afgørelsen er meddelt den pågældende klageberettigede. Tilladelsen kan ikke udnyttes før udløbet af klagefristen. Er klage iværksat, kan tilladelsen ikke udnyttes, medmindre den opretholdes af overfredningsnævnet.

Opmærksomheden henledes på, at der eventuelt tillige kræves tilladelse fra andre myndigheder til udførelsen af projektet.

Genpart af denne skrivelse er sendt til Skov- og Naturstyrelsen, Bornholms amtskommune, Danmarks Naturfredningsforening, Hasle kommune og Vang Fiskerlejes grundejerforening.

Lorentzen

- eksisterende vej
- == ny transportvej
- ⊖ vandhul



Deklarationskort

vedrørende

matr.nr. 103^o, 103^ø, 103^{aa}, 103^{ab} og 103^{ac}

Rutsker

Hasle kommune

Bornholms amt

Udfærdiget i anledning af tinglysning af deklaration om anlæg af transportvej.

1:4000

Bornholms amtskommune

Teknisk forvaltning

ge-da-30-od

30.6. 1987

matr. nr. 103^o, 103^ø, 103^{aa}, 103^{ab} og 103^{ac} Rutsker, Rønne d. 30.6. 1987

støttings
brænder

1 fløj

Juridisk teknisk geodætisk afdeling, 78 kort

Fredningsnævnet
for

Bornholms amts fredningskreds

Dommerkontoret i Rønne
Damgade 4A · 3700 Rønne

Telefon 56 95 01 45 · Fax 56 95 02 45

Sag nr. 2/1993

Den 15 MRS. 1993

Modtaget i
Skov- og Naturstyrelsen

16 MRS. 1993

Superfos Construction A/S

Hasle Granit A/S

Postbox 150

3700 Rønne.

GENPART til, Skov- og Naturstyrelsen
til underretning,
D. h. t. Deres skr. af
J. nr.

+ bilag.

Overfor fredningsnævnet er der ansøgt om tilladelse til at opbevare og montere ca. 14 stålcyindre med en længde på 12 m og en diameter på 3,2 m i det gamle stenbrud ud mod kysten på ejendommen matr. nr. 103-r Rutsker ca. 300 m syd for Vang havn.

Det er under besigtigelsesforretningen oplyst, at de 14 stålcyindre, der allerede var placeret i stenbruddet ved den tidligere "slugteplads", efter montering skulle anvendes som sænkekasser i en ny udskebningskajkonstruktion. Montagearbejdet påregnes at ville tage indtil 3-4 måneder alt afhængig af vejrforholdene.

Området er omfattet af en fredningsdeklaration tinglyst den 11. september 1969, der bestemmer, at der ikke må ske ændringer i den bestående tilstand, og som bl.a. indeholder forbud mod bebyggelse og mod erhvervsmæssig udnyttelse. Der kan dog ifølge deklARATIONEN placeres midlertidigt materiel i tilknytning til båndbanen i det allerede udsprængte område på matr. nr. 103-r Rutsker.

Ejendommen er endvidere på det omhandlede sted omfattet af naturbeskyttelseslovens strandbyggeliniebestemmelse.

Bornholms Amt har i den anledning ved skrivelse af 18. februar 1993 oplyst, at amtsrådet vil meddele tilladelse til projektet efter naturbeskyttelseslovens strandbyggeliniebestemmelse for en periode ca. 3 måneder på betingelse af, at alt anvendt materiel fjernes efter endt brug af området.

I medfør af lov om naturbeskyttelse § 50 stk. 1 meddeler fredningsnævnet herved for sit vedkommende dispensation fra den tinglyste

ad 121/6001
akt 64

511

105
121

deklaration til det ansøgte for en periode indtil den 1. juli 1993 på betingelse af, at alt anvendt materiel fjernes efter endt brug af området og på vilkår, at materiellet og montagen i videst muligt omfang placeres og finder sted inde i det gamle stenbrud.

Nævnets afgørelse er enstemmig.

Afgørelsen kan efter lov om naturbeskyttelse § 78 stk. 2 indbringes for Naturklagenævnet af offentlige myndigheder, Danmarks Naturfredningsforening og lokale foreninger og lignende som har en væsentlig interesse i afgørelsen.

Klage indgives skriftligt til fredningsnævnet, Damgade 4 A, 3700 Rønne.

Klagefristen er 4 uger fra den dag, afgørelsen er meddelt.

Opmærksomheden henledes på, at der eventuelt tillige kræves tilladelse fra andre myndigheder til udførelsen af projektet.

Genpart af denne skrivelse er sendt til Skov- og Naturstyrelsen, Bornholms Amt, Danmarks Naturfredningsforening og Hasle kommune.

Lorentzen

Fredningsnævnet
for
Bornholms amts fredningskreds

21.03.1993
Sag nr. 6/1993
18 115 Den

6/1993

15 MRS. 1993

Dommerkontoret i Rønne
Damgade 4A · 3700 Rønne
Telefon 56 95 01 45 · Fax 56 95 02 45

Hasle kommune
Toftelunden 1
3790 Hasle.

GENPART til, Skov- og Naturstyrelsen
til underretning,
D. h. t. Deres skr. af
J. nr.
+ bilag.

Overfor fredningsnævnet er der ansøgt om tilladelse til midlertidigt at bibeholde kørerampen til vraget af det strandede fartøj Esperanza og til midlertidigt at lægge skrot herfra i det gamle stenbrud ud mod kysten på matr. matr. nr. 103-r Rutsker ca. 300 m syd for Vang havn.

Fredningsnævnet gav den 3. marts 1992 tilladelse efter strandbygge-
liniebestemmelsen i den dagældende naturfredningslov til midlertidigt at anlægge en kørerampe som adgangsvej til vraget Esperanza i forbindelse med ophugningen af samme. Tilladelsen var tidsbegrænset til udløb senest med udgangen af 1992.

Da det endnu ikke er lykkedes at få fjernet vraget, har kommunen indgået aftale med et andet ophugningsfirma og søger derfor dels om tilladelse til midlertidigt at bibeholde kørerampen dels om tilladelse til at opbevare skrottet fra skibet i det gamle stenbrud ud for skibet ("slugtepladsen"). Det er af ansøgeren oplyst, at ophugningen forventes afsluttet og skrottet fjernet fra pladsen igen inden udgangen af juni måned 1993.

Det område, hvor skrottet agtes opbevaret - stenbruddet ved den tidligere "slugteplads" på matr. nr. 103-r Rutsker - er omfattet af en fredningsdeklaration tinglyst den 11. september 1969, der bestemmer, at der ikke må foretages ændringer i den bestående tilstand, og som bl.a. indeholder forbud mod bebyggelse og erhvervs-mæssig udnyttelse. Der kan dog ifølge deklARATIONEN placeres midlertidigt materiel i tilknytning til båndbanen i det allerede udspærngte område på matr. nr. 103-r Rutsker.

Området, hvor kørerampen er placeret, omfattes ikke af nævnte de-

klaration.

Kørerampen og det område, hvor skrottet agtes placeret, er omfattet af naturbeskyttelseslovens strandbyggeliniebestemmelse.

Bornholms Amt har i den anledning i en skrivelse af 26. februar 1993 meddelt tilladelse til det ansøgte efter naturbeskyttelseslovens strandbyggeliniebestemmelse for perioden indtil 1. juli 1993 på vilkår, at kørerampen fjernes og pladsen efterlades fuldt retableret senest den 1. juli 1993.

I medfør af lov om naturbeskyttelse § 50 stk. 1 meddeler fredningsnævnet herved for sit vedkommende dispensation fra den nævnte deklaration til den ansøgte oplægning af skrot for en periode indtil den 1. juli 1993 på betingelse af, at skrottet placeres længst inde i bunden af stenbruddet, og at skrottet fjernes, og pladsen efterlades fuldt ryddeliggjort senest den 1. juli 1993.

Nævnets afgørelse er enstemmig.

Afgørelsen kan efter lov om naturbeskyttelse § 78 stk. 2 indbringes for Naturklagenævnet af offentlige myndigheder, Danmarks Naturfredningsforening og lokale foreninger og lignende som har en væsentlig interesse i afgørelsen.

Klage indgives skriftligt til fredningsnævnet, Damgade 4 A, 3700 Rønne.

Klagefristen er 4 uger fra den dag, afgørelsen er meddelt.

Opmærksomheden henledes på, at der eventuelt tillige kræves tilladelse fra andre myndigheder til udførelsen af projektet.

Genpart af denne skrivelse er sendt til Skov- og Naturstyrelsen, Bornholms Amt og Danmarks Naturfredningsforening.

Lorentzen