

Afgørelser – Reg. nr.:

Fredningen vedrører:

Domme

Taksationskommissionen

Naturklagenævnet

Overfredningsnævnet

Fredningsnævnet

Kendelser

Deklarationer

FREDNINGSNÆVNET>

Matr. nr. 145 a, 1684 og 3610
samt umatrikulerede
arealer

Kvarter: Sundbyøster.

Anmelderens navn og bopæl
(kontor):

Naturfredningsnævnet
for
København.

Hovedjournal nr. 1414²⁴.

D E K L A R A T I O N

vedrørende

A M A G E R S T R A N D P A R K.

De på indhæftede kort nr. 19.860 a og kort nr. 19.861 a med rødt indtegnede arealer, "Amager Strandpark", omfattende de viste lodder af matr. nr. 145 a Sundbyøster samt umatrikulerede arealer af samme kvarter undergives naturfredning i overensstemmelse med den til enhver tid gældende naturfredningslovgivning. Københavns kommune forpligter sig til at bevare arealet som rekreativt grønt område og opretholde det som park.

Der må ikke uden samtykke fra Naturfredningsnævnet for København på det fredede areal anbringes bygninger, boder, skure eller andre indretninger af varigere karakter, hvis tilstedeværelse ikke tjener parkens formål. Udseende og placering af bygninger til brug for de parksøgende og for parkpersonalet skal godkendes af fredningsnævnet. Der må ikke uden samtykke fra nævnet anbringes reklameskilte eller foretages væsentlige ændringer i terrænet eller betydeligere fjernelse af nu eksisterende eller senere tilkommende bevoksninger.

Nærværende deklaration respekterer og er derfor ikke til hinder for, at der foretages en sådan forlægning af parken, som er nødvendig til udførelse af den af borgerrepræsentationen den 13. januar 1966 vedtagne udbygning af Amager Strandvej som motorgade. Den østlige begrænsning af denne motorgade er på kortene vist med rød, punkteret linie. Den ved parkens forlægning påtænkte nye østlige grænse for et reetableret strand- og parkanlæg er på kortet vist med grøn farve.

Det er kommunen forbeholdt at foretage en eventuel foreløbig udvidelse af Amager Strandvej på strækningen Prags Boulevard-Øresundsvej til samme bredde, hvori Amager Strandvej er anlagt syd for Øresundsvej.

Endvidere er det kommunen forbeholdt på arealerne at udføre nødvendige kloakanlæg.

For den del af Amager Strandpark, der ligger nord for bådehavnen, respekterer deklARATIONEN lejemålene med bådeforeningerne og et areal reserveret til bådeklubber.

I øvrigt er det kommunen forbeholdt at foretage alle de foranstaltninger, der tjener til opretholdelse af parken og dens udbygning som rekreativt område.

Alle spørgsmål vedrørende eventuel belysning, anbringelse af dertil hørende lygtepæle og eventuelle master, såvel som master til belysnings- eller trafikformål i umiddelbart op til parken beliggende gader, samt opstilling af kunstværker og anbringelse af bænke, stole og borde til brug for publikum samt andre lignende foranstaltninger, der ikke ændrer parkens karakter, er det ligeledes forbeholdt kommunen at afgøre.

I overensstemmelse med arealets fredning skal parken være åben med adgang for offentligheden, og almenhedens adgang til rekreativ udnyttelse af arealet må ikke begrænses.

De inden for arealet liggende kolonihaver kan uanset nærværende deklARATION anvendes til kolonihaver som hidtil, men ophører denne anvendelse, bliver deklARATIONENS bestemmelser gældende for det pågældende areal.

De på plan 19.860 a viste arealer matr.nr. 1684 og 3610 Sundbyøster er hegnede grøftearealer, der ikke er tilgængelige for offentligheden og derfor ikke omfattet af den ved nærværende deklARATION nu sikrede fredning. Såfremt der foretages en rørlægning af grøfterne, udvides deklARATIONENS bestemmelser til også at omfatte disse arealer, men med respekt af ledningerne, som det skal være kommunen forbeholdt til enhver tid at have uhindret adgang til at tilse, reparere og eventuelt omlægge.

Påtaleberettiget efter nærværende deklARATION er Naturfredningsnævnet for København.

Københavns magistrats 4. afdeling, den 25. juli 1969

Indført i dagbogen

den 23 aug. 1969.

Københavns byret

Alfr. Bjørklund
kst.

L Y S T

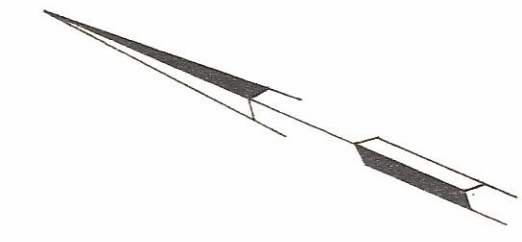
G. Petersen

Sverre Borring

FORESLÅET NY GRÆNSE FOR PARKEN (EFTER PLAN 19490 ♀)

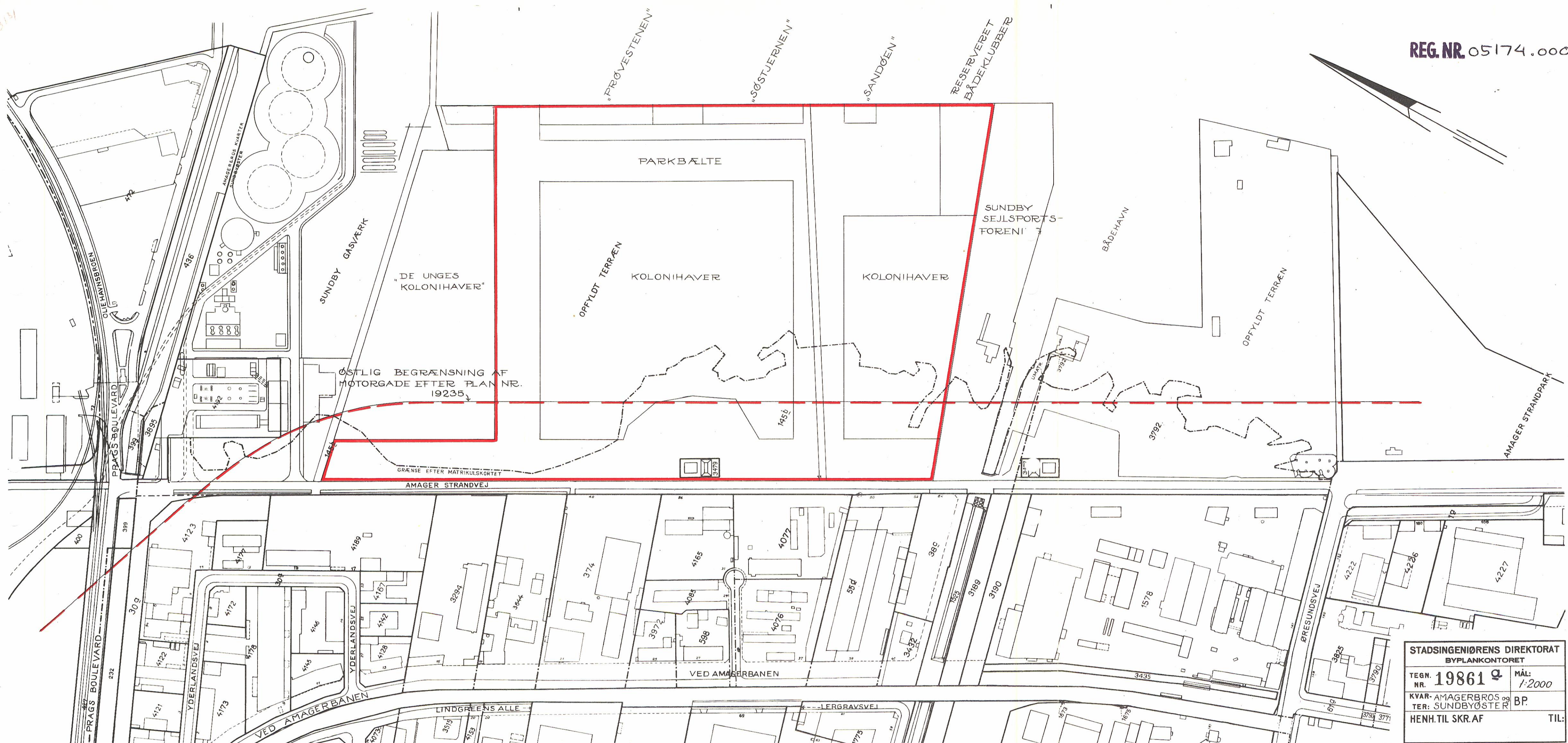

NUVÆRENDE GRÆNSE FOR PARKEN (EFTER PLAN 18915)

ØSTLIG BEGRÆNSNING AF MOTORGADE (EFTER PLAN 19235)



REG. NR. 05174.000

STADSINGENIØRENS DIREKTORAT		BYPLANKONTORET	
TEGN. NR. 19860 ♀	MÅL: 1:2000		
KVARTER: SUNDBYØSTER	BP.		
HENH. TIL SKR. AF	TIL:		



ØSTLIG BEGRÆNSNING AF
MOTORGADE EFTER PLAN NR.
19235

GRÆNSE EFTER MATRIKULSKORTET
AMAGER STRANDVEJ

STADSINGENIØRENS DIREKTORAT BYPLANKONTORET		
TEGN. NR. 19861 g	MÅL: 1:2000	
KVAR: AMAGERBROS og TER: SUNDBYØSTER	BP.	
HENH. TIL SKR. AF		TIL:

DISPENSATIONER >

Afgørelser – Reg. nr.: 05174.00

Dispensationer i perioden: 07-06-1994 - 10-09-2002

FREDNINGSNÆVNET FOR KØBENHAVN

Fremtidsvej 1,

2860 Søborg

Telefon 39 69 32 19

Telefax 39 66 10 48

Gladsaxe, den 7/6-94

FRS 28/93

Modtaget
Stov- og
Sø- og
Sø- og
Sø- og

Christian Lindhardt

Strandlodsvej 92

2300 København S

Vedrørende ansøgning om tilladelse til forsøgsvis opstilling af mobil fisketraktorbod i Amager Strandpark, matr.nr. 145 a Sundbyøster.

Ved brev af 5. maj 1993 ansøgte De gennem magistratens 4. afdeling om tilladelse til at opstille en mobil fisketraktorbod i Amager Strandpark i sommeren 1993. Da sagen ikke blev færdigbehandlet i 1993, har De på ny ansøgt for 1994. Under fredningsnævnets besigtigelse af arealet oplyste De, at De på grund af sundhedsmyndighedernes krav om fast gulv m.v. agter at udskifte Deres oprindelige forslag til fiskebod med en mobil vogn. Vognen agtes kørt hjem til Deres bopæl hver aften. Taget tænkes lagt med tækkerør. Vognens mål er 2,5 m x 4,5 m. Boden vil kun have åbent i sommermånederne fra maj til september og tænkes placeret i "små klitter" i trekanten ved badeanstalten Helgoland.

Købehavns magistrats 4. afdeling har fundet forslaget interessant og indstillet, at der blev givet dispensation foreløbigt for et år, for så vidt fredningsnævnet finder, at boden er omfattet af fredningskendelsen.

Plandirektoratet har protesteret imod, at der meddeles dispensation til det ansøgte og har blandt andet anført, at en bod som den i nærværende sag ville være et fremmed element på stranden. Plandirektoratet har endvidere oplyst, at direktoratet ikke agter at meddele dispensation fra strandbyggelinien. Plandirektoratet vil ikke afvise, at man vil kunne godkende boden, såfremt den bliver lagt et andet sted i Strand-

adsn 1211/15-0011

parken.

Det hedder i deklARATION af 25. juli 1969 vedrørende Amager Strandpark:

".....

Der må ikke uden samtykke fra Naturfredningsnævnet for København på det fredede areal anbringes bygninger, boder, skure eller andre indretninger af varigere karakter, hvis tilstedeværelse ikke tjener parkens formål. Udseende og placering af bygninger til brug for de parksøgende og for parkpersonalet skal godkendes af fredningsnævnet. Der må ikke uden samtykke fra nævnet anbringes reklameskilte eller foretages væsentlige ændringer i terrænet eller betydeligere fjernelse af nu eksisterende eller senere tilkommende bevoksninger.

Nærværende deklARATION respekterer og er derfor ikke til hinder for, at der foretages en sådan forlægning af parken, som er nødvendig til udførelse af den af borgerrepræsentationen den 13. januar 1966 vedtagne udbygning af Amager Strandvej som motorgade. Den østlige begrænsning af denne motorgade er på kortene vist med rød, punkteret linie. Den ved parkens forlægning påtænkte nye østlige grænse for et reableret strand- og parkanlæg er på kortet vist med grøn farve.

....."

Fredningsnævnet har fundet, at boden, som den er beskrevet i ansøgningen og på besigtigelsesmødet, ikke er omfattet af de i fredningsdeklARATIONen nævnte "bygninger m.v. af varigere karakter". Fredningsnævnet kan således ikke tage stilling til det ansøgte.

Kopi af nærværende skrivelse er fremsendt til Skov- og Naturstyrelsen og Danmarks Naturfredningsforening m.fl., der inden 4 uger, fra den dag nærværende afgørelse er modtaget, kan klage til nærværende fredningsnævn over afgørelsen jf. lov om naturbeskyttelse § 86 og § 87.


Bodil Wiingaard
fg. formand

FREDNINGSNÆVNET FOR KØBENHAVN

Fremtidsvej 1,

2860 Søborg

Telefon 39 69 32 19

Telefax 39 66 10 48

Modtaget i
Skov- og Naturstyrelsen

15 DEC. 1996

REG. NR. 5174. 00

Gladsaxe, den 04/12-96

FRS 78/96 KP

Københavns kommune
Stadsingeniørens Direktorat
Afløbsafdelingen
Islands Brygge 37
2300 København S

Vedr. j.nr. 43/009/96 afskærende ledning langs Amager Strand mellem Prags Boulevard og Svend Vonvedsvej.

Ved skrivelse af 11. oktober 1996 har Afløbsafdelingen fremsendt ansøgning om tilladelse til anlæg af ovennævnte afskærende ledning, der er planlagt til at blive nedlagt i den område, der er omfattet af deklARATIONEN af 23. august 1969 om fredning af Amager Strandpark.

Fredningsnævnet har forelagt ansøgningen for Plan- og Ejendomsdirektoratet, der ved skrivelse af 27. november 1996 har henvendt nævnets opmærksomhed på, at det i fredningsdeklARATIONEN er anført, at det er kommunen forbeholdt på arealerne at udføre nødvendige kloakanlæg. Direktoratet er således af den opfattelse, at fredningsnævnets dispensation ikke er fornøden.

Plan- og Ejendomsdirektoratet har videre anført, at dersom nævnet alligevel måtte ønske at tage stilling til sagen, kan følgende anføres:

"Det må anses for en stor fordel for parken, at overløbsvand ifølge projektet kun aflastes til den åbne kanal for enden af Prags Boulevard et stykke nord for strandparken, mens de åbne kanaler i selve strandparken bliver lukket. Det betyder, at der ikke længere vil blive ledt overløbsvand ud i selve stranden, hvorved vandkvaliteten vil blive forbedret. Ydermere vil det ifølge det oplyste fra Afløbsafdelingen være fordelagtigt at samle overløbet nord for strandparken, da strømmene i Øresund på dette sted overvejende kommer sydfra. Samtidig øges bassinkapaciteten, så der kun med mellemrum overhovedet vil blive tale om overløb."

ad sw 1996-1211/1-0001

Endelig har Plan- og Ejendomsdirektoratet henledt fredningsnævnets opmærksomhed på, at to arealer, matr.nr. 1684 og 3610 Sundbyøster, der i øjeblikket ikke er omfattet af fredningsdeklarationen i henhold til denne, skal indgå i fredningen, såfremt kanalerne rørlægges. Ifølge det fremsendte kloakprojekt rørlægges de to kanaler på en lille stækning, og ellers lukkes de helt. Når dette er udført, skal fredningsdeklarationens bestemmelser således udvides til også at omfatte de to nævnte arealer. Uanset dette vil kommunen i følge deklarationen til enhver tid uhindret have adgang til at tilse, reparere og eventuelt omlægge de rørlagte kanaler.

Det skal herved meddeles, at jeg er enig med Plan- og Ejendomsdirektoratet i, at det ikke er fornødent, at fredningsnævnet meddeler dispensation til det ansøgte.

Jeg skal anmode om at få meddelelse derom, når rørlægning af grøfterne har fundet sted, således at jeg kan drage omsorg for at fredningsdeklarationen tillige tinglyses på matr.nr. 1684 og 3610 Syndbyøster.

Kopi af nærværende skrivelse er fremsendt til Skov- og Naturstyrelsen og Danmarks Naturfredningsforening m.fl. Der kan inden 4 uger fra den dag, denne afgørelse er modtaget, klages til Naturklagenævnet over afgørelsen. Klagen skal ifølge lov om naturbeskyttelse § 87 indgives skriftligt inden fristens udløb til nærværende fredningsnævn, der videresender den til Naturklagenævnet.

Tilladelsen må i henhold til § 87, stk. 3, ikke udnyttes, før klagefristen er udløbet, eller før behandlingen af en eventuel klage måtte være afsluttet.

Hans Chr. Poulsen
Hans Chr. Poulsen
formand

FREDNINGSNÆVNET FOR KØBENHAVN
FREMTIDSVEJ 1
2860 SØBORG
TELEFON 39 69 32 19
TELEFAX 39 66 10 48

REG. NR. 5174.00

Gladsaxe, den 21/07-00
FRS nr. 30/2000 - jm

Vej- og Park
Plan- og Udviklingskontoret
Njalsgade 13
2300 København S.

Modtaget i
Skov- og Naturstyrelsen
24 JULI 2000

Vedr. etablering af midlertidigt "Strandlaboratorium i Amager
Strandpark".

Ved skrivelse af 22. juni 2000 har Vej- og Park ansøgt om dispensation fra fredningen af Amager Strandpark til etablering af et midlertidigt "Strandlaboratorium" i parken.

I fredningsdeklarationen af 22. juli 1969 er det bestemt, at der ikke uden samtykke fra fredningsnævnet på det fredede areal må anbringes bygninger, boder, skuer eller andre indretninger af varigere karakter, hvis tilstedeværelse ikke tjener parkens formål.

I ansøgningen er anført:

"Strandlaboratoriet kommer til at bestå af en stor model i skala 1:100 af den eksisterende strandpark og den planlagte barriererø. Modellen bliver 35 gange 18 meter (630 m²) og 0,5 meter høj. Ved siden af modellen vil der være en udstillingspavillon, der placeres i kanten af den eksisterende vejplantning for at fastholde et frie udsyn. Endvidere planlægges det eksisterende fisketræksted flyttet ind i en lignende pavillon, der vil blive opstillet ved siden af den anden. Endelig vil der være mindre modelområder, hvor man får mulighed for at arbejde i op til skala 1:30, for eksempel med den fremtidige badeanstalt Helgoland".

.....

"Af hensyn til modellens opbygning og færdige højde, vil det være nødvendigt at afgrave 10-15 cm græsplane og muldlag i hele model-

Ansøgt af: Vej- og Park
Ansøgt til: Skov- og Naturstyrelsen
Ansøgt den: 21/07-00
Ansøgt af: SN 1998-12/11-000

lens område. Her udlægges ca. 30 cm komprimeret stabilgrus, hvorpå modellen støbes i beton.

Af hensyn til såvel miljø og reetablering af græsarealerne vil det være hensigtsmæssigt at beholde den afgravede muld i en lille høj, som vil blive tilsået med græs.

De 2 pavilloner vil være mobile, træbeklædte og på ca. 25 m² stykket svarende til de typer, der kendes fra byggepladser og midlertidige institutioner. Det tilstræbes, at pavillonerne farvemæssigt harmonerer med omgivelserne. Pavillonerne vil blive stillet oven på jorden, og det vil kun være nødvendigt at nedgrave forsyningsledningerne (el, telefon osv.) fra tilslutningsteder ved asfaltvejen ud for Helgoland.

Ved sæsonens slutning medio oktober vil alt bortset fra modellen blive fjernet fra området, indtil den nye sæson starter i medio april.

Det berørte område vil blive tilbageført til sin oprindelige tilstand ved projektets afslutning i slutningen af år 2001. Hvis økonomien tillader det, vil projektet muligvis blive forlænget med 1 år frem til slutningen af år 2002. Skulle denne mulighed opstå, vil Fredningsnævnet blive orienteret herom senest 1. januar 2002."

Fredningsnævnet har forelagt ansøgningen for Københavns kommune, Økonomiforvaltningen, 8. kontor, der i en skrivelse af 4. juli 2000 blandt andet har anført:

"Det vurderes, at standlaboratoriet vil være en aktivitet, der hører hjemme i parken som rekreativt område, da det dels giver mulighed for at forstå indvirkning af naturens kræfter på et kystmiljø, dels støtter den folkelige inddragelse i de aktuelle planer om en ny strandpark. Selvom modellen beslaglægger et stort areal (18 x 35 meter) vil den ikke virke dominerende på stranden, da den kun bliver ½ meter høj. Det har endvidere betydning, at anlægget er midlertidigt og i vinterperioderne udelukkende består af den lave model".

8. kontor har på denne baggrund meddelt, at man ikke vil udtale sig imod, at fredningsnævnet giver dispensation i henhold til naturbeskyttelseslovens § 50, stk. 1.

Fredningsnævnet skal herved, under henvisning til den nævnte bestemmelse i naturbeskyttelsesloven, meddele dispensation til slutningen af år 2002 til opstilling af "Strandlaboratorium" som ansøgt på betingelse af, at området herefter tilbageføres til den nuværende tilstand.

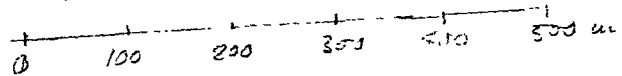
Kopi af denne skrivelse er fremsendt til Skov- og Naturstyrelsen og Danmarks Naturfredningsforening m.fl. Der kan inden 4 uger fra den dag, denne afgørelse er modtaget, klages til Naturklagenævnet over afgørelsen. Klagen skal ifølge lov om naturbeskyttelse § 87 indgives skriftligt inden fristens udløb til nærværende fredningsnævn, der videresender den til Naturklagenævnet.

Tilladelsen må i henhold til § 87, stk. 3, ikke udnyttes, før klagefristen er udløbet, eller behandlingen af en eventuel klage måtte være afsluttet.

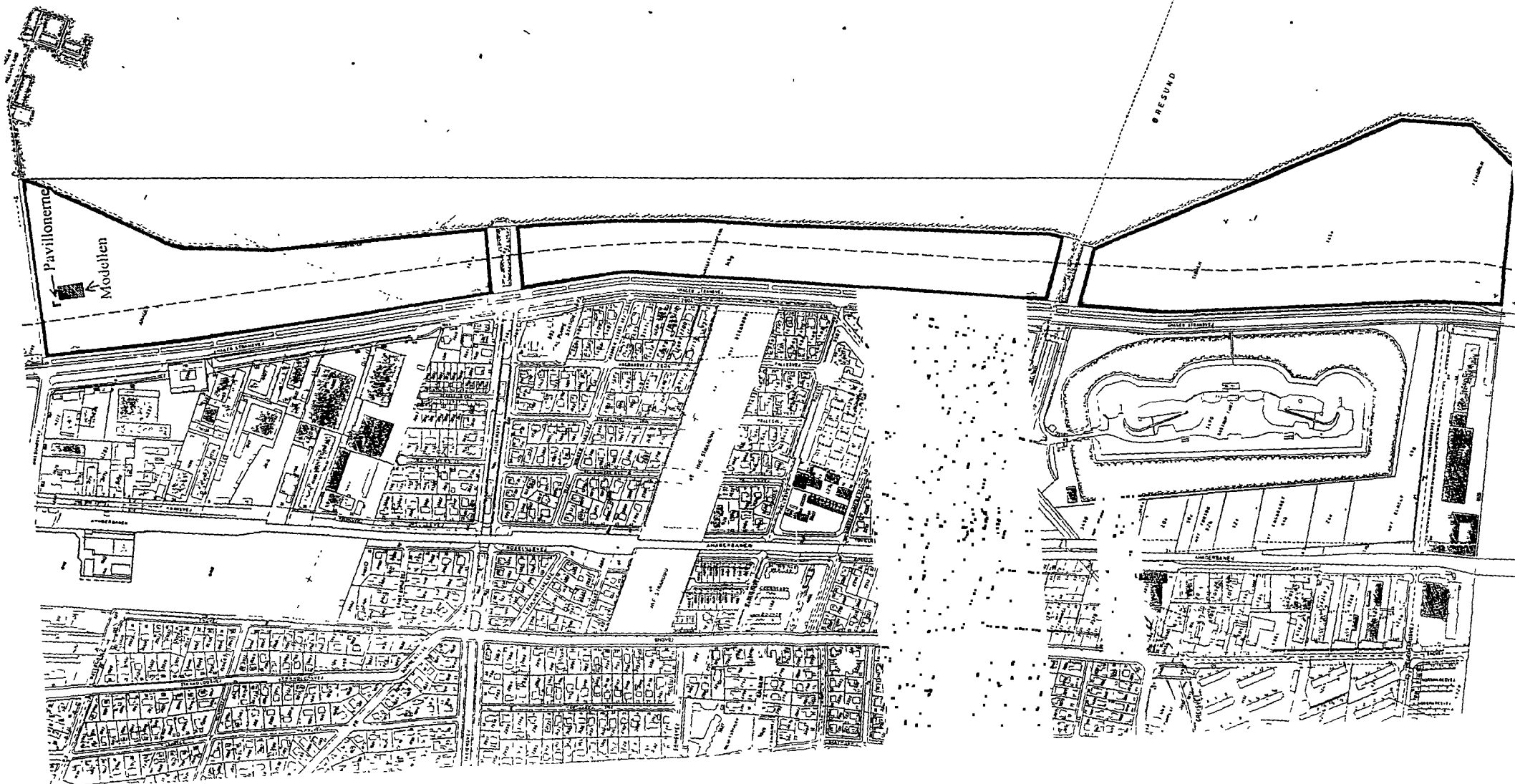
I henhold til naturbeskyttelseslovens § 50, stk. 1, jf. § 66, stk. 2, bortfalder tilladelsen, hvis den ikke udnyttes inden 3 år efter, at den er meddelt.

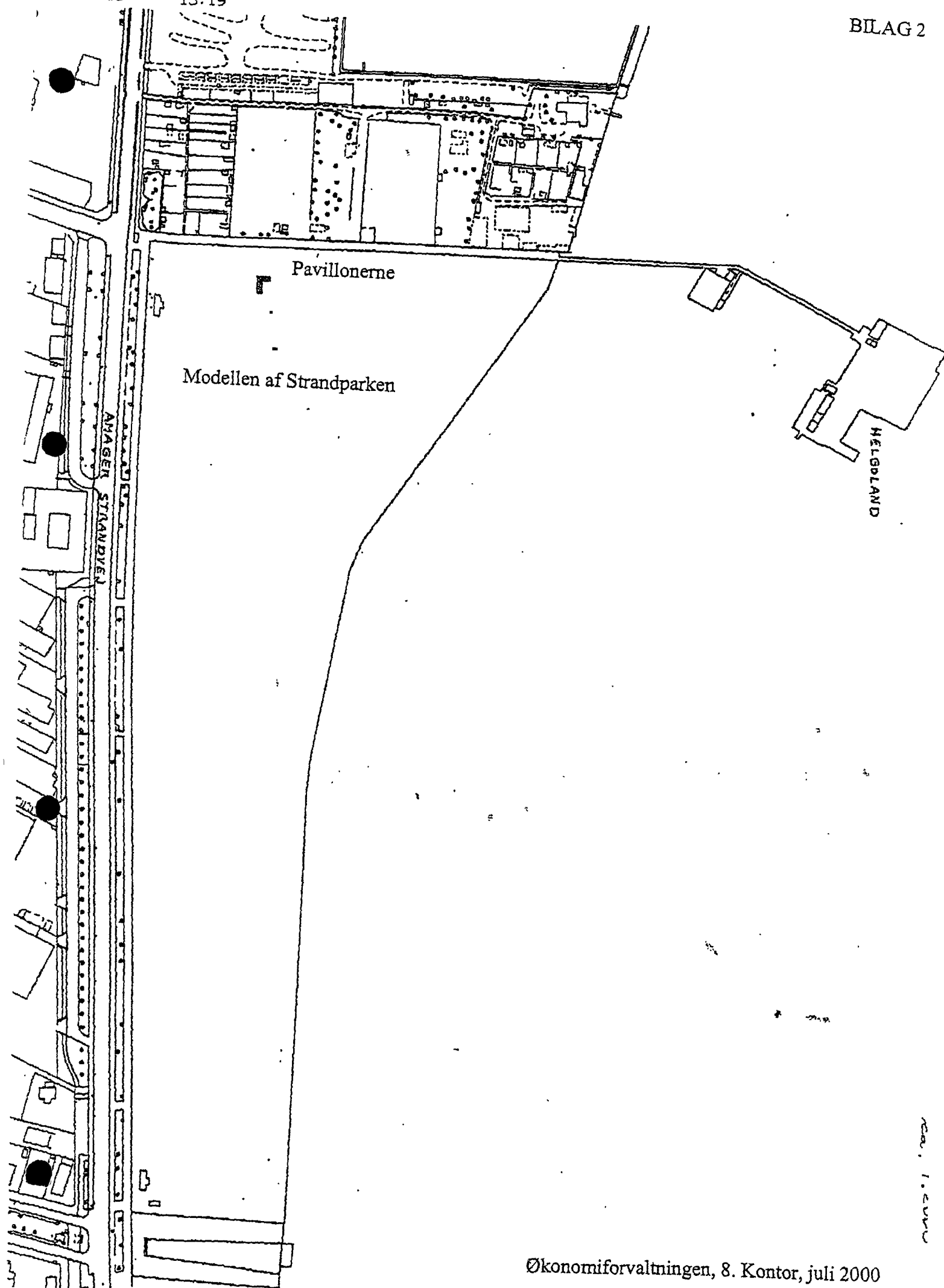
Hans Chr. Poulsen
Hans Chr. Poulsen
formand

Fredningsdeklarationen for Amager Strandpark
Nedfotograferet gengivelse



STADSIINGENIØRENS DIREKTORAT	
BYPLANKONTORET	
TEGN NR. 19860	MÅL 1:2000
KVAR. TER: SUNDBYOSTER	BP.
HENH. TIL SKR. AF	TIL:





200.1.2000

FREDNINGSNÆVNET FOR KØBENHAVN
FREMTIDSVEJ 1
2860 SØBORG
TELEFON 39 69 32 19
TELEFAX 39 66 10 48

modtaget i
Skov- og Naturstyrelsen
REG. NR. 5174.00

Gladsaxe, den 10. april 2001
FRS nr. 10/2001 - jm

København kommune
Bygge- og Tekniskforv.
Vej & Park
Njalsgade 13
2300 København S.

J. nr. Foa 330 Beachvollyball på Amager Strand.

De har i skrivelse af 12. februar 2001 på vegne af Amager Volleyball Klub ansøgt om tilladelse til afholdelse af Beachvolley på Amager Strand den 23. og 24. juni 2001, samt DM finalestævne den 11. og 12. august 2001. I forbindelse med arrangementerne, der sponsoreres af Fanta og Coca Cola, ønskes opstillet bandereklamer med firmaernes logo.

Amager Strandpark er fredet ved deklARATION af 25. juli 1969, hvorefter der ikke uden samtykke fra fredningsnævnet må anbringes reklameskilte.

Ansøgningen er vedlagt en skitse over det fredede areal, og hvorpå beachvolley arealet er indtegnet med gult.

Danmarks Naturfredningsforening har telefonisk oplyst, at der ikke er bemærkninger til ansøgningen, såfremt dispensationen til fredningen sker på de nedennævnte betingelser.

Københavns kommune, Økononiforvaltningen, 8. kontor, har i skrivelse af 7. marts 2001 udtalt:

"Man finder herfra, at arrangementet - hvis det i øvrigt bliver afviklet i overensstemmelse med Miljø- og Energiministeriets "Miljøkodeks for Strandaktiviteter" - ikke vil være til væsentlig gene for oplevelsen af strandparken, da det drejer sig om to meget kortvarige perioder og reklamerne kun er opsat under afholdelsen af de to turnerin-

ger. Det er desuden en rekreativ aktivitet, der relaterer sig til stranden.

På ovennævnte grundlag vil man herfra set fra et fredningsmæssigt synspunkt ikke udtale sig imod, at fredningsnævnet giver dispensation i henhold til naturbeskyttelseslovens § 50, stk. 1, til afholdelse af to volleyballarrangementer den 23. og 24. juni 2001 og den 11. og 12. august 2001 i Amager Strandpark, hvor der under arrangementernes afholdelse er opstillet bandereklamer for sponserne, som ansøgt af Vej & Park på Amager Volleyball Klubs vegne med brev af 12. februar 2001."

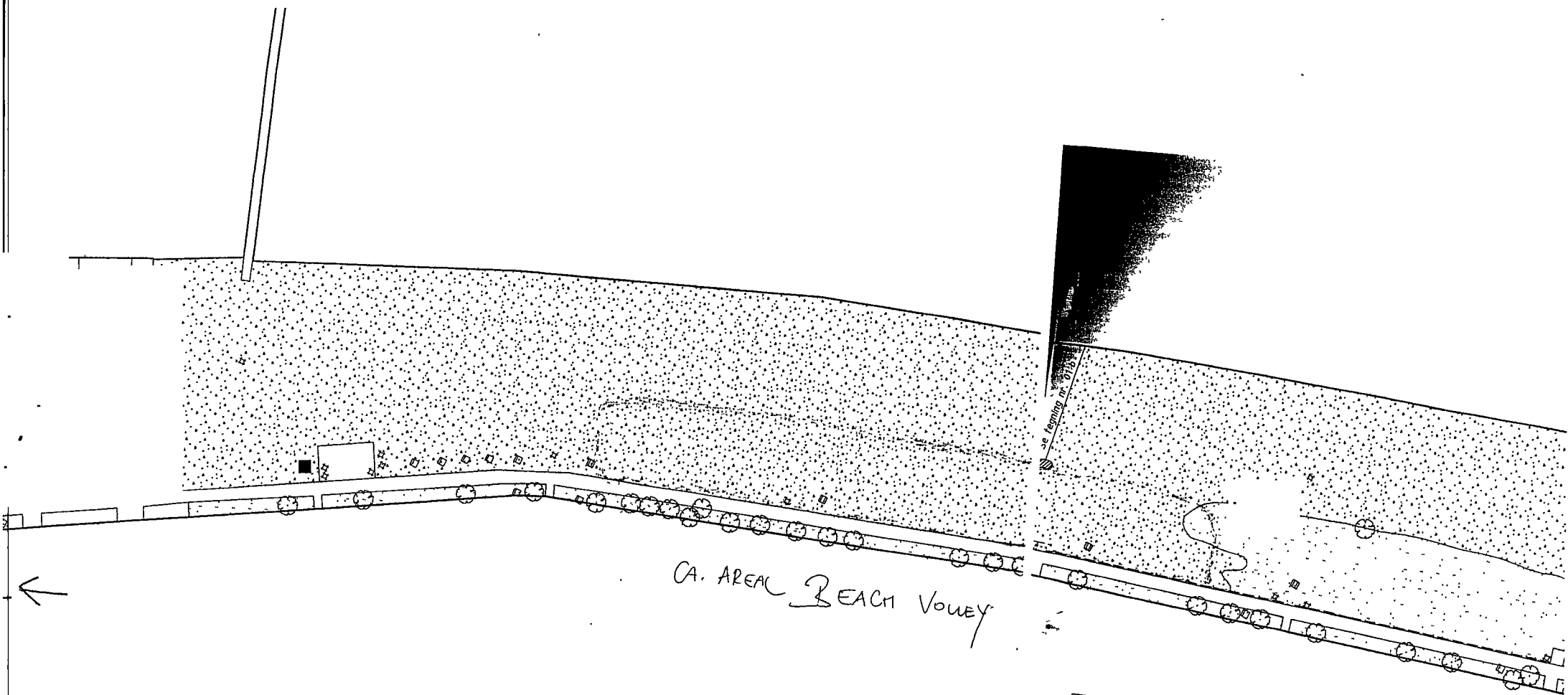
Fredningsnævnet meddeler herved i medfør af naturbeskyttelseslovens § 50, stk. 1, dispensation til det ansøgte på betingelse af, at reklamerne nedtages mellem de to stævner, og tidligst opsættes første dags morgen, og senest nedtages sidste dags aften.





Kopi af denne skrivelse er fremsendt til Skov- og Naturstyrelsen og Danmarks Naturfredningsforening m.fl. Der kan inden 4 uger fra den dag, denne afgørelse er modtaget, klages til Naturklagenævnet over afgørelsen. Klagen skal ifølge lov om naturbeskyttelse § 87 indgives skriftligt inden fristens udløb til nærværende fredningsnævn, der videresender den til Naturklagenævnet.

Tilladelsen må i henhold til § 87, stk. 3, ikke udnyttes, før klagefristen er udløbet, eller behandlingen af en eventuel klage måtte være afsluttet.

I henhold til naturbeskyttelseslovens § 50, stk. 1, jf. § 66, stk. 2, bortfalder tilladelsen, hvis den ikke udnyttes inden 3 år efter, at den er meddelt.

Hans Chr. Poulsen
Hans Chr. Poulsen
formand



	Brugsplæne	96.110 m ²
	Fælløgræs	4.950 m ²
	Marehalm og sand	21.792 m ²
	Busket	21.018 m ²

Gladsaxe, den 5. september 2002
FRS nr. 40/2002 - jm

REG. NR. 5174.00

Cowi A/S
Parallelvej 2
2800 Lyngby

Modtaget i
Skov- og Naturstyrelsen

26531B/ERH Dispensation til at anlægge nye brændstofledninger langs den østlige side af Amager Strandvej m.v.

I skrivelse af 10. juli 2002 har De ansøgt om dispensation til at anlægge nye brændstofledninger langs den østlige side af Amager Strandvej og opstille et målerskab og en ventilbrønd med synligt dæksel i forbindelse med ledningsanlægget. Baggrunden for ansøgningen er, at den nuværende placering af ledningerne i Amagerbanen forhindrer etableringen af Metroens etape 3.

En mindre del af ledningerne vil blive lagt inden for det område, der er omfattet af deklaration vedrørende Amager Strandpark, hvorefter Københavns kommune forpligter sig til at bevare arealet som rekreativt, grønt område og opretholde det som park. Der må endvidere ikke uden samtykke fra fredningsnævnet anbringes bygninger, boder, skure eller andre indretninger af varigere karakter, hvis tilstedeværelse ikke tjener parkens formål.


Københavns Kommune, 8. kontor, har i skrivelse af 18. juli 2002 anbefalet at der meddeles dispensation og har i den forbindelse anført, at de synlige indgreb i parken under selve etableringen af ledningsanlægget har en midlertidig karakter. PSom vist på oversigtskortet betyder forlægningen, at ledningerne på en strækning af ca. 80 meter lige netop kommer indenfor kanten af Strandparken. Placeringen helt ude i kanten af Strandparken på en så lille strækning ikke vil give gener for brugen af parken, når ledningerne er nedlagt og terrænet retableret.

Fredningsnævnet meddeler herved dispensation i medfør af naturbeskyttelseslovens § 50, stk. 1, til at nedlægge en rørkasse med to 6" brændstofledninger til brug for Københavns Lufthavn og en 4" DSB brændstofledning i kanten af Amager Strandpark fra Kastrup Fort til kommunegrænsen, som vist på vedlagte kort, samt til at opstille et målerskab og en ventilbrønd med synligt dæksel i forbindelse med ledningsanlægget.

Kopi af denne skrivelse er fremsendt til Skov- og Naturstyrelsen og Danmarks Naturfredningsforening m.fl. Der kan inden 4 uger fra den dag, denne afgørelse er modtaget, klages til Naturklagenævnet over afgørelsen. Klagen skal ifølge lov om naturbeskyttelse § 87 indgives skriftligt inden fristens udløb til nærværende fredningsnævn, der videresender den til Naturklagenævnet.

Tilladelsen må i henhold til § 87, stk. 3, ikke udnyttes, før klagefristen er udløbet, eller behandlingen af en eventuel klage måtte være afsluttet.



I henhold til naturbeskyttelseslovens § 50, stk. 1, jf. § 66, stk. 2, bortfalder tilladelsen, hvis den ikke udnyttes inden 3 år efter, at den er meddelt.


Hans Chr. Poulsen
formand

Omlægning af brændstofledninger til Københavns Lufthavn

Udsnit af fredningskortet til fredningsdeklarationen for Amager Strandpark

Fredningsgrænsen

 Eksisterende linieføring
 Ansøgt ny linieføring

STADNINGENØRENS DIREKTORAT		BYPLANKONTORET	
TEGN. NR.	19860	MÅL:	1:2000
KVARTER:	SUNDBYØSTER	BP:	
TERMIN:	HENH TIL SKR.A.F.	TIL:	

Fredningsdeklarationen for Amager Strandpark
 Nedfotograferet gengivelse i mål 1:5.000 af tegning nr.

Gladsaxe, den 10. september 2002
FRS nr. 42/2002 - jm

REG. NR. 5174.00

Modtaget i
Skov- og Naturstyrelsen

Københavns Kommune,
Bygge- og Teknikforvaltningen,
Njalsgade 13
2300 København S.

Vedrørende dispensation til at opføre en ny badebro ved Amager Strand.

I skrivelse af 31. juli 2002 har De ansøgt om dispensation til at opstille en handicapvenlig badebro ud for Amager Strand i sommerperioden. I følge ansøgningen ønskes badebroen placeret syd for Italiensvej, men ifølge senere oplysninger ønskes denne i stedet placeret nord for Italiensvej, umiddelbart nord for det område af stranden ud for Italiensvej, der ikke er fredet.

Ifølge fredningsdeklaration vedrørende Amager Strandpark forpligter Københavns Kommune sig som ejer til at bevare Amager Strandpark som rekreativt grønt område og opretholde det som park. Der må bl.a. inden for området ikke uden samtykke fra fredningsnævnet anbringes reklameskilte eller foretages væsentlige ændringer i terrænet eller betydelig fjernelse af nu eksisterende eller senere tilkomne bevoksninger.

Københavns Kommune, 8. kontor, har i skrivelse af 5. august 2002 udtalt: "Det anses herfra for positivt, at man på den måde giver gangbesværede og kørestolsbrugere adgang til at bade fra Amager Strand. Samtidig vurderes det, at den viste bro i sin enkle udformning vil passe godt på stedet og sammen med den anden badebro. Da det er en flytbar bro, som kun skal være på stedet i sommermånederne, vil det også være muligt at finde en anden placering, hvis det bliver ønskeligt, efter at Ny Amager Strandpark er realiseret."

På denne baggrund har Københavns Kommune anbefalet, at der meddeles dispensation.


Fredningsnævnet meddeler herved i medfør af naturbeskyttelseslovens § 50, stk. 1 dispensation til det ansøgte, dog således at badebroen placeres nord for Italiensvej og umiddelbart nord for det område af stranden ud for Italiensvej der ikke er fredet, som vist på vedlagte kortbilag.

Kopi af denne skrivelse er fremsendt til Skov- og Naturstyrelsen og Danmarks Naturfredningsforening m.fl. Der kan inden 4 uger fra den dag, denne afgørelse er modtaget, klages til Naturklagenævnet over afgørelsen. Klagen skal ifølge lov om naturbeskyttelse § 87 indgives skriftligt inden fristens udløb til nærværende fredningsnævn, der videresender den til Naturklagenæv-

net.

Tilladelsen må i henhold til § 87, stk. 3, ikke udnyttes, før klagefristen er udløbet, eller behandlingen af en eventuel klage måtte være afsluttet.

I henhold til naturbeskyttelseslovens § 50, stk. 1, jf. § 66, stk. 2, bortfalder tilladelsen, hvis den ikke udnyttes inden 3 år efter, at den er meddelt.


Hans Chr. Poulsen
formand

Handicap-badebro ved Amager Strand

0 100 200 300 400 500 m

Fredningsgrænse

Ansøgt handicapbadebro

Eksisterende badebro

STADSIINGENIØRENS DIREKTORAT BYPLANKONTORET	
TEGN. NR. 198609	MÅL: 1:2.000
KVAF. SUNDBYØSTERE BP	
HENH. TIL SKRAF	TIL:

Fredningsdeklarationen for Amager Strandpark

Kortgrundlag: En nedfotograferet kopi af fredningskortet Økonomiforvaltningen, 8. Kontor, august 2002