

Afgørelser – Reg. nr.: 05101.00

Fredningen vedrører: Tårup Lergrav, klokkefrøer

Domme

Taksationskommissionen

Naturklagenævnet

Overfredningsnævnet 04-12-1969

Fredningsnævnet 16-06-1969

Kendelser

Deklarationer

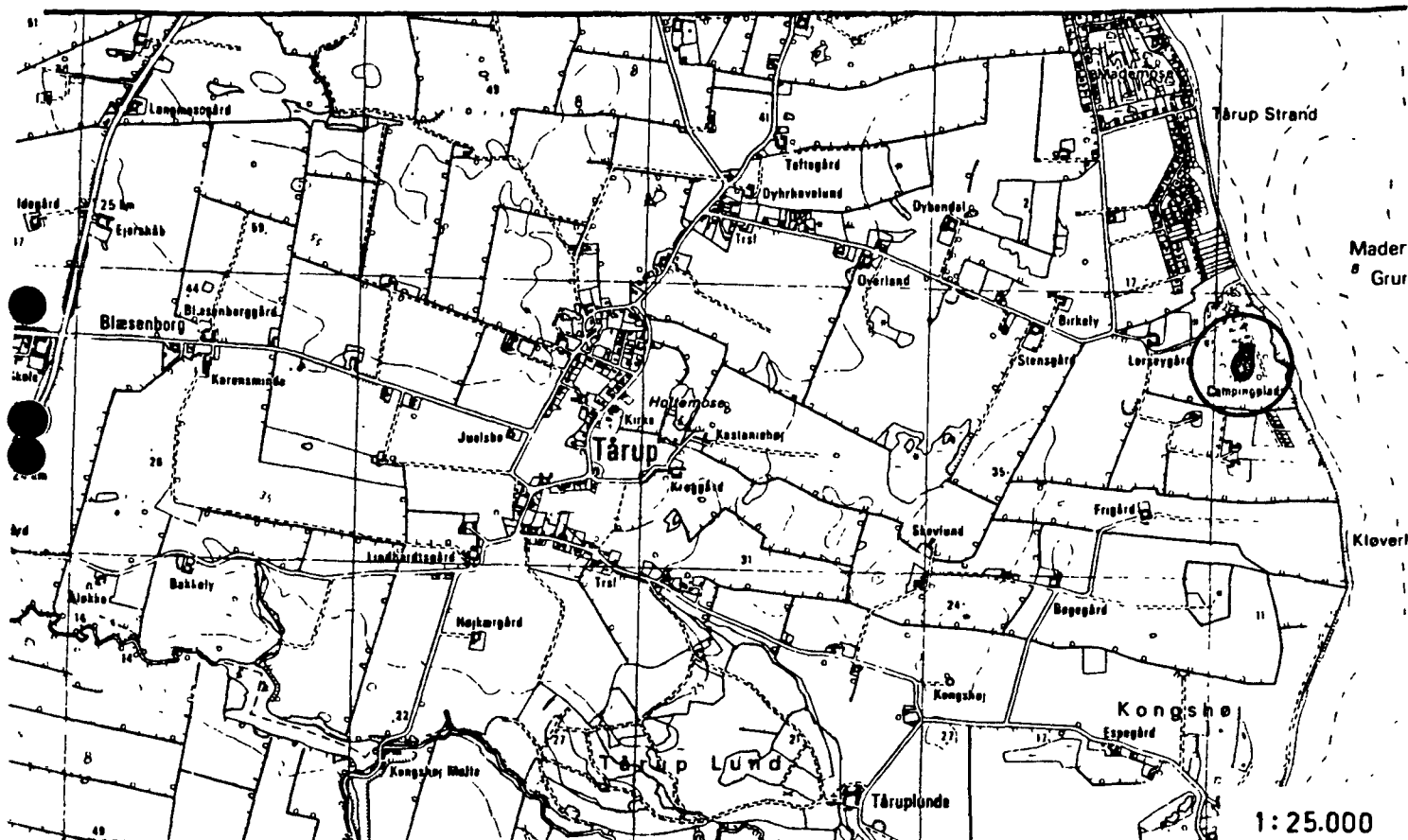
OVERFREDNINGSNÆVNET >

Lokalitet: Lergrav med skræntarealer på matr.nr. 23^b og 23^d Tårup.

Kommune: Ørbæk

Sogn : Frørup

Reg. nr.: 495-02-02



Ejer : Privat

Areal : 4785 m²

Fredet : FN 16/6 -1969

OFN 4/12-1969

Formål : Bevaring af klokkefrøer.

Indhold : Bebyggelse er ikke tilladt. Opstilling af boder, skure, master, transformatorstationer eller andre skæmmende indretninger må ikke finde sted. Arealet må ikke benyttes til camping, bilophugning eller henkastning af affald. Opdyrkning eller beplantning af skrænterne må ikke finde sted. Terrænformerne må ikke ændres ved afgravning eller opfyldning. Afvanding og udledning af spildevand må ikke finde sted. Der må ikke indenfor det fredede område anvendes kemiske bekæmpelsesmidler mod dyre- og plantelivet.

U D S K R I F T

a f

OVERFREDNINGSNÆVNETS KENDELSESPROTOKOL

=====

År 1969, den 4. december, afsagde Overfredningsnævnet følgende

k e n d e l s e

i sagen nr. 2035/69 vedrørende fredning af lergrav om omliggende skræntarealer af ejendommen matr. nr. 23 b, 23 d, Taarup by, Frørup sogn.

I den af fredningsnævnet for Svendborg amtsrådskreds den 16. juni 1969 afsagte kendelse hedder det:

Ved skrivelse af 20. august 1968 har Danmarks Naturfredningsforening rejst sag om fredning af en lergrav med omliggende areal på ejendommen matr. nr. 23 b, 23 d, Taarup by, Frørup sogn. Ejendommen tilhørte, da sagen blev rejst, gårdejer Johan Mickleit.

Det udtales i foreningens skrivelse:

"Fredningen omfatter selve mergelgraven, dens bevoksede skrånter og et areal omkring graven i en afstand af indtil 25 m fra øverste skræntkant.

Som motivering for fredningsforslaget skal anføres, at den gamle tilgroede mergelgrav rummer en god bestand af den her i landet sjældne klokkefrø, og at denne forekomst må være en af artens nordligste i Danmark. Der foregår på de tilstødende arealer en meget kraftig sommerhusudstyknings, og det må befrygtes, at der kan blive placeret sommerhuse, således at lokaliteten skæmmes og skades alvorligt, ligesom en mulighed for opfyldning af mergelgraven er tilstede".

Danmarks Naturfredningsforening har i sin nævnte skrivelse nedlagt følgende fredningspåstand:

"Bebyggelse skal ikke være tilladt.

Opstilling af boder, skure, master, transformatorstationer eller andre skæmmende indretninger må ikke finde sted.

Arealerne må ikke benyttes til camping.

Bilophugningspladser må ikke etableres.

Arealerne må ikke benyttes til henkastning af affald.

Opdyrkning af beplantning af skrånterne må ikke finde sted, og selvsået opvækst kan på de påtaleberettigedes foranledning fjernes.

Terrænformerne må ikke ændres ved afgravning eller opfyldning.

Afvanding må ikke finde sted.

Der må ikke udledes spildevand til mergelgraven.

Der må ikke indenfor det fredede område anvendes kemiske bekæmpelsesmidler mod dyre- og plantelivet.

Påtaleret tillægges fredningsnævnet, naturfredningsrådet og Danmarks Naturfredningsforening".

Meddelelse om sagens rejsning har været indrykket i Statstidende for 31. august 1968, ligesom der har været givet lodsejeren meddelelse om sagen ved anbefalet brev af 29. august 1968.

Sagen har været forelagt Naturfredningsrådet, der i erklæring af 29. oktober 1968 har udtalt, at"Naturfredningsrådet under hensyn til, at den pågældende mergelgrav er en af de meget på lokaliteter på Fyn, hvor klokkefrøen endnu forekommer, og desuden er en af de nordligste klokkefrølokaliteter i Danmark overhovedet, skal anbefale, at den af Danmarks Naturfredningsforening

i brev K. 715/68 nedlagte fredningspåstand tages til følge. Omend bevarelsen af klokkefrøbestanden på denne lille lokalitet må anses som det væsentligste argument for en fredningspåstand, skal det fremhæves, at mergelgraven fremtræder som en ualmindelig smuk lokalitet, der vil komme til at ligge som et rekreativt område midt i den på stedet kommende sommerhusbebyggelse".

Fredningsnævnet har behandlet sagen i møder den 21. november 1968 og 30. januar 1969, hvori foruden lodsejeren har deltaget repræsentanter for Danmarks Naturfredningsforening og Naturfredningsrådet, Fredningsplanudvalget for Fyn, Svendborg amtsråd og Ørbæk sogneråd.

På det første møde protesterede lodsejeren, gårdjer Johan Mickeleit, mod fredningen. Såfremt fredningen måtte blive gennemført efter den nedlagte påstand, måtte han forbeholde sig erstatning, navnlig for det tab han måtte lide ved at være udelukket for at udnytte området omkring lergraven til campingplads. Lodsejeren har i et senere brev opgjort dette indtægtstab til netto 10.000 kr. årlig.

På mødet støttede fredningsplanudvalget den fremsatte fredningsbegæring. Amtsrådets repræsentant havde intet at indvende imod fredningen og sognerådets repræsentant erklærede, at sognerådet ikke ville udtale sig for eller imod fredningen.

Gårdejer Johan Mickeleit afgik ved døden den 3. december 1968, hvorefter hans efterlevende ægtefælle, fru Emma Mickeleit, der har overtaget boet til hensiddet i uskiftet bo, er indtrådt som part i sagen.

På foranledning af fru Emma Mickeleit og dennes søn, Svend Mickeleit, udbad nævnet sig ved skrivelse af 21. december 1968 en fornyet udtalelse fra Naturfredningsrådet, specielt om hvorvidt det for at bevare bestanden af klokkefrøer er nødvendigt at forbyde camping i en afstand af mindre end 25 meter fra skråningens overkant.

Denne forespørgsel besvarede Naturfredningsrådet ved skrivelse af 14. januar 1969 således:

"Såfremt den omhandlede camping er ledsaget af forbud, som overholdes, mod at henkaste affald og lignende ned af skrænterne, mener rådet forsåvidt ikke, at det af hensyn til klokkefrøernes overlevelse på lokaliteten er nødvendigt at forbyde camping i det nævnte bælte. Camperende mennesker og telte i denne afstand fra lokaliteten vil næppe forstyrre frøerne. Da formålet imidlertid ikke blot er at sikre klokkefrøernes overlevelse som dyr, men i lige så høj grad at bevare en smuk lokalitet, finder rådet det dog overordentlig ønskeligt, om en passende bræmme langs gravens overkant kunne blive fredet. Er dette ikke tilfældet, vil hele lokaliteten i sommertiden blive skæmmet af telte, synlige fra klokkefrølokaliteten, og vil derfor miste en stor del af sin attraktion, også for de omkringboende sommerhusejere. Naturfredningsrådet

vil derfor anbefale at søge den nævnte 25 m bræmme fra skråningens overkant bibeholdt, men udtaler, at fredning efter rådets mening dog vil være af stor zoologisk værdi, selvom dette ikke kan lykkes. Det væsentlige må stadig være de i Danmarks Naturfredningsforenings brev til fredningsnævnet af 20. august 1968 nævnte betingelser".

På mødet den 30. januar 1969 påstod repræsentanten for Danmarks Naturfredningsforening fredningen gennemført i overensstemmelse med den oprindeligt nedlagte påstand.

Ved skrivelse af 17. februar 1969 udbad nævnet sig en fornyet udtalelse fra Naturfredningsrådet, idet man tilkendegav, at nævnet ikke fandt, at der er noget grundlag for fredning i medfør af bestemmelserne i naturfredningslovens § 1, stk. 1, første led.

Denne henvendelse har Naturfredningsrådet ved skrivelse af 18. april 1969 besvaret derhen, at rådet er af den opfattelse, at områdets bevarelse af naturvidenskabelige og undervisningsmæssige grunde er af væsentlig interesse, og at en sikring af dammen og dens omgivelser indtil øvre grænse af skrænten vil være af væsentlig interesse herfor, omend af flere tidligere fremsatte grunde ikke så tilfredsstillende som en fredning, der desuden omfatter et bredere bælte om lokaliteten.

Efter de foreliggende erklæringer fra Naturfredningsrådet finder fredningsnævnet det ikke nødvendigt at frede et bælte omkring lergraven for at sikre klokkefrøbestandens beståen. Nævnet finder, at der imod lodsejerens protest ikke er grundlag for fredning af et sådant bælte i medfør af bestemmelserne i naturfredningslovens § 1, stk. 1 første led. Det bemærkes i denne forbindelse, at det drejer sig om en ganske lille lokalitet, der ikke kan ses fra steder, hvortil der er adgang for almenheden, og nævnet finder ikke, at lokaliteten har en sådan betydning for almenheden, at der er grundlag for at søge at skaffe almenheden adgang hertil.

Da det imidlertid af naturvidenskabelige og undervisningsmæssige hensyn er af væsentlig interesse at bevare bestanden af klokkefrøer, finder fredningsnævnet, at der bør ske fredning af selve lergraven med tilhørende skrænter, således som vist på vedhæftede kort, idet grænsen for det fredede område mod nord fastsættes til matrikelgrænsen mellem ejendommene matr. numre 23 b og 23 c, Taarup by, Frørup sogn. Der pålægges derfor de på vedhæftede kort viste dele af ejendommene matr. numre 23 b, 23 d, Taarup by, Frørup sogn, følgende fredningsbestemmelser:

"Bebyggelse er ikke tilladt.

Opstilling af boder, skure, master, transformatorstationer, eller andre skæmmende indretninger må ikke finde sted.

Arealet må ikke benyttes til camping.

Bilophugningspladser må ikke etableres.

Arealet må ikke benyttes til henkastning af affald.

Opdyrkning eller beplantning af skrænterne må ikke finde sted, og selvsået opvækst kan på den påtaleberettigedes foranledning fjernes.

Terrænformerne må ikke ændres ved afgravning eller opfyldning.

Afvanding må ikke finde sted.

Der må ikke udledes spildevand til lergraven.

Der må ikke inden for det fredede område anvendes kemiske bekæmpelsesmidler mod dyre- og plantelivet.

Påtaleretten tilkommer fredningsnævnet for Svendborg amtsrådskreds".

Det fredede områdes areal er af landinspektør S. Tind-Christensen beregnet til 4785 m².

Som samlet erstatning for fredningen findes der at burde betales 3.600 kr.

Erstatningen forrentes med 6 % årligt fra denne kendelses afsigelse, til betaling sker, og vil være at udrede som nedenfor bestemt.

Erstatningen vil, medmindre ejendommens ejer fremskaffer afkaldserklæring herom, være at udbetale til Østifternes Kreditforening som panthaver i ejendommen til medbringelse af det pågældende lån, idet kreditforeningen ved skrivelse af 19. november 1968 har forbeholdt sig dette.

THI BESTEMMES:

De på vedhæftede kort viste dele af ejendommene matr. numre 23 b, 23 d, Taarup by, Frørup sogn, fredes som ovenfor bestemt.

Påtaleret har fredningsnævnet for Svendborg amtsrådskreds.

I erstatning udbetales 3.600 kr. tillige med rente 6 % årlig fra denne kendelses afsigelse, til betaling sker.

Af erstatningen udredes 3/4 af statskassen.

Den sidste 1/4 udredes af Svendborg amtsfond og de i amtsrådskredsen beliggende købstadskommuner efter folketal i henhold til den senest offentliggjorte folketælling.

Nærværende kendelse vil af fredningsnævnet blive forelagt for Overfredningsnævnet i medfør af naturfredningslovens § 19, stk. 3. Desuagtet påhviler det den lodsejer eller anden til anke beføjjet, der vil søge kendelsen ændret til sin fordel, selvstændigt at anke kendelsen ved indgivelse af ankeskrivelse til Overfredningsnævnet, Nyropsgade 22, København V, inden 4 uger.

Th. Lykke Hansen.

E. Rendal
formand.

Gert Jensen.

bo

Udskriftens rigtighed bekræftes.

Fredningsnævnet for Svendborg amtsrådskreds, den 16. juni 1969.

E. Rendal
formand.

Kendelsen er forelagt Overfredningsnævnet i medfør af naturfredningslovens § 19, stk. 3.

Da Overfredningsnævnet kan tiltræde det i kendelsen anførte, vil denne være at stadfæste. Østifternes Kreditforening har intet imod, at erstatningsbeløbet udbetales til ejeren.

Et kort, nr. Sv 125 , visende det fredede areal, der udgør ca. 4.785 m², er vedhæftet nærværende kendelse.


T h i b e s t e m m e s :

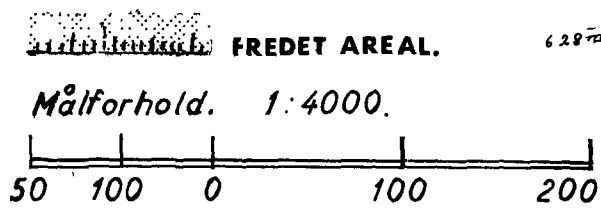
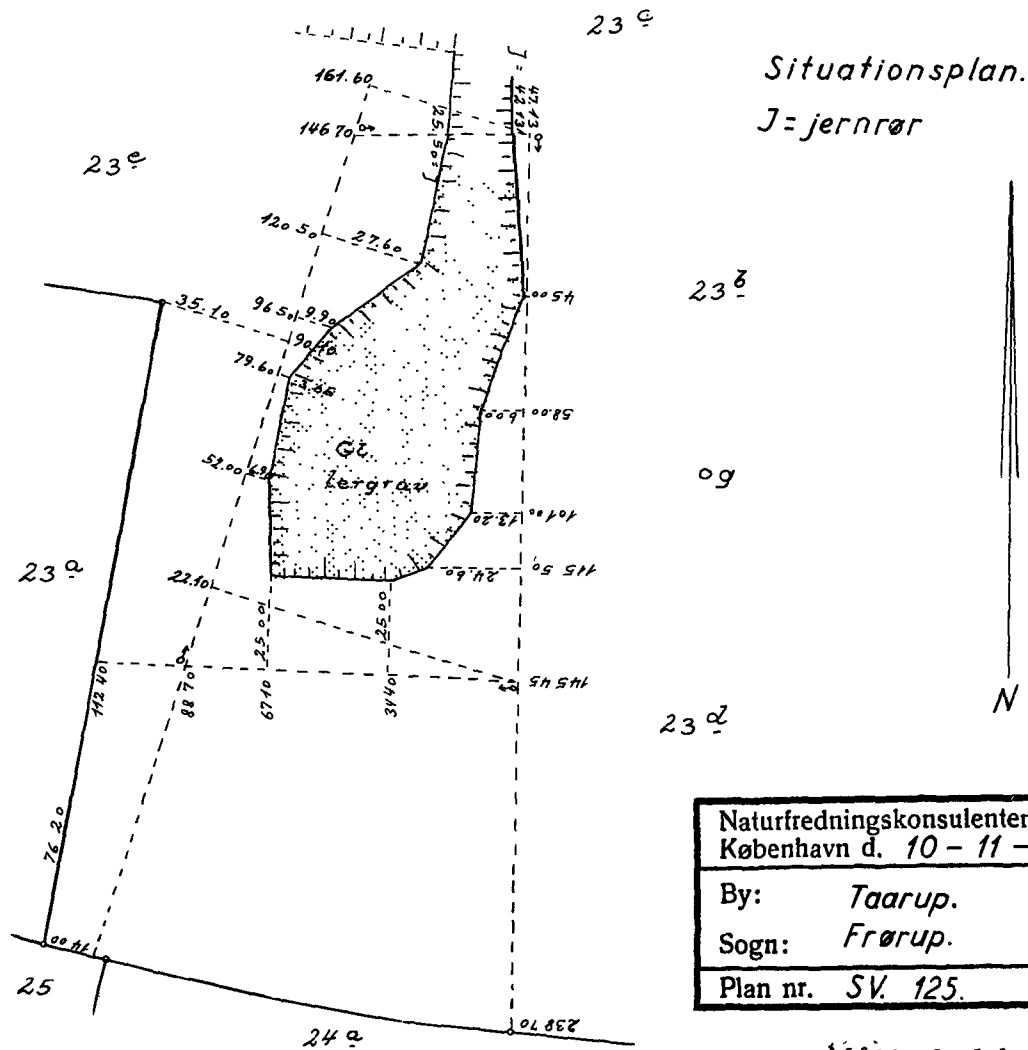
Den af fredningsnævnet for Svendborg amtsrådskreds den 16. juni 1969 afsagte kendelse stadfæstes.

I erstatning udbetales til ejeren, fru Emma Mickleit, "Lerseygård", Tårup pr. Frørup, 3.600 kr. med renter 6 % p. a. fra den 16. juni 1969 til den 30. september 1969 og 8 % p. a. fra den 1. oktober 1969 til betaling sker.

Erstatningsbeløbet udredes med 3/4 af statskassen og 1/4 af Svendborg amtsfond og de i Svendborg amtsrådskreds beliggende købstadkommuner efter folketal i henhold til den senest offentliggjorte folketælling.

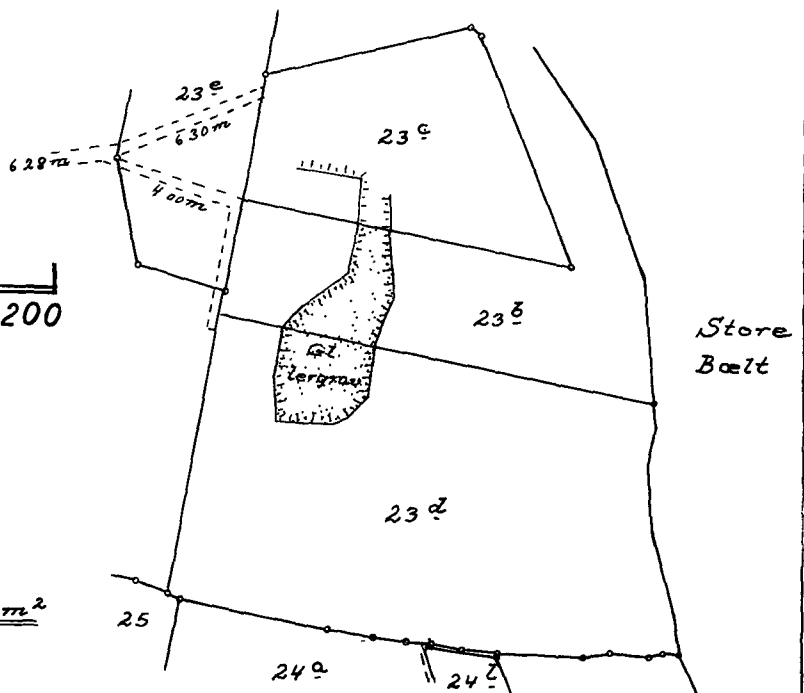
Udskriftens rigtighed
bekræftes


B. Andersen.



Taarup by,
Frørup sogn.

Areal af fredet læggrav : 4785 m²



Opmålt og udfærdiget i april 1969.

J. Niels Christensen
Landinspektør.

Kopi af matrikelkortet.

FREDNINGSNÆVNET >

U D S K R I F T

af

kendelsesprotokollen for
fredningsnævnet for Svendborg amtsrådskreds.

År 1969 den 16. juni afsagdes i
frs. 293/1968 Fredning af lergrav med omlig-
gende areal på ejendommen matr.
nr. 23 b, 23 d, Taarup by, Frørup
sogn,
sålydende

K E N D E L S E:

CITERET FULDT UD I OFN K AF 4/12 1969

Justitsministeriets genpartkalkulerblad. Til kort.

At denne kort-genpart er udfærdiget på grund af det oprindelige kort vedrørende ejendommen(e)

J. Wind. Andersen

Matr. nr. 23^b, 23^c og 23^d Taarup sogn, Frørup og Taarup d. 22. april 1969

Bevillingsskema

Y-1 fløj

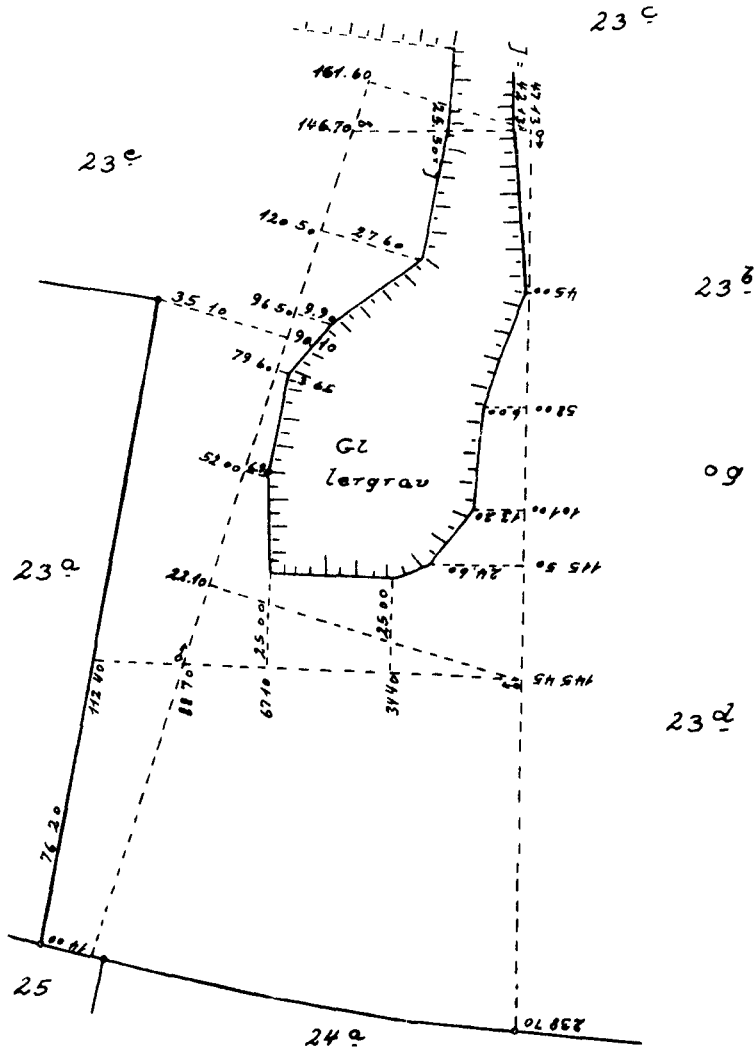
Kort over fredet område på matr. nr. 23^b, 23^c og 23^d Taarup by, Frørup sogn.

Areal af fredet lergrav : 4785 m²

Opmålt og udfærdiget i april 1968.

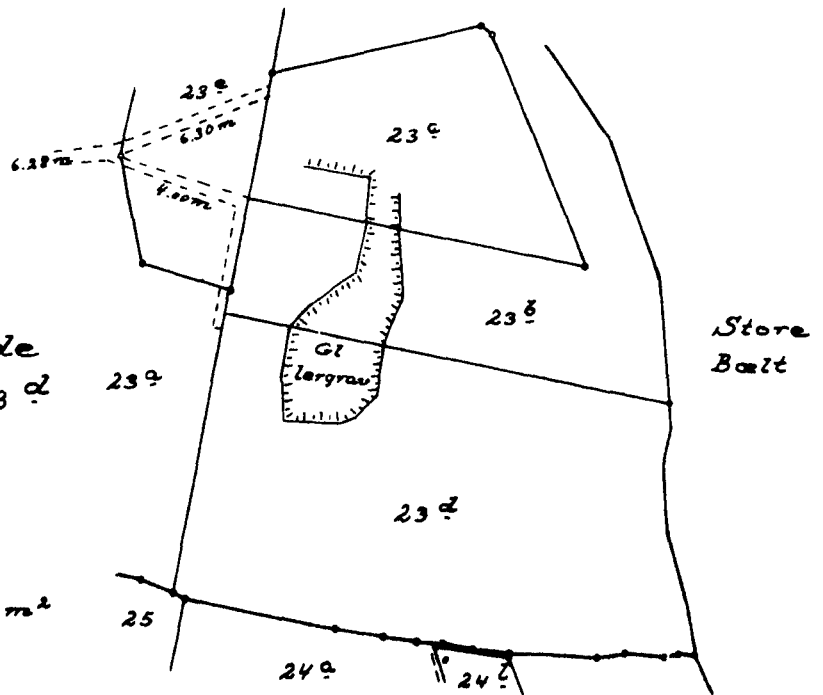
J. Wind. Andersen
Landinspektør.

Jensen & Kjeldskov A/S



Situationsplan

Målforshold 1 2000.



Kopi af matrikelkortet.

Målforshold 1:4000.

DISPENSATIONER >

Afgørelser – Reg. nr.: 05101.00

Dispensationer i perioden: 30-01-1986 - 02-11-2006

FREDNINGSNÆVNET

FOR

FYNS AMTS SYDLIGE FREDNINGSKREDS

Egensevej 15 - Telefon (09) 21 1693

Til fredningsregisteret
til orientering

2/2-86 rek

5701

Modtaget i fredningsstyrelsen

5700 SVENDBORG, den 30/1 1986

Journal nr.: Frs. 353/1985

31 JAN. 1986

Man har d.d. tilskrevet Natur og Ungdom v/Niels Riis,
Løngemarken 39, 5762 V.Skørninge, således:

Ved skrivelse af 6. juni 1985 meddelte fredningsnævnet i medfør af naturfredningslovens § 34 Dem tilladelse til en begrænset indsamling af klokkefrøens æg og yngel fra lergraven på matr. nr. 23-b og 23-d Tårup by, Frørup, med henblik på en opformering af bestanden i andre egnede lokaliteter, uagtet lergraven er fredet ved Overfredningsnævnets kendelse af 4. december 1969, blandt andet således, at det ikke er tilladt at fjerne klokkefrøer eller disses æg eller yngel fra lergraven.

I den rapport, som De har afgivet til Naturfredningsrådet og til fredningsnævnet, har De skildret, hvorledes forsøget på opformering af klokkefrøbestanden er forløbet, og De har måttet konstatere, at forsøget stort set er mislykkedes på grund af forskellige uheldige omstændigheder. De har derimod anmodet om en forlængelse af tilladelsen for sæsonen 1986.

Fredningsnævnet har indhentet en udtalelse om ansøgningen fra Naturfredningsrådet, som har anbefalet forlængelse.

Fredningsnævnet har herefter enstemmigt besluttet i medfør af naturfredningslovens § 34 at forlænge tilladelsen på de hidtil gældende vilkår, men iøvrigt som ansøgt.

Fredningsstyrelsen m.fl. er underrettet om foranstående, men opmærksomheden henledes på, at det vil være nødvendigt, at De også indhenter fredningsstyrelsens tilladelse i henhold til bekendtgørelse 11/11 1980 om fredning af krybdyr og padder.

Tilladelsen kan ikke udnyttes forinden udløbet af ankefristen, 4 uger.



Jul. Paulsen

formand

1. j. 1986
L.F. 1303/7 40 B.

Sudn. Skjælskø

FREDNINGSNÆVNET

FOR

FYNS AMTS SYDLIGE FREDNINGSKREDS

Egensevej 15 - Telefon (09) 21 16 93

→ til reg.

REG. NR. 05101.000

5700 SVENDBORG, den 19/10 1987

Journal nr.: FRs. 274/1987

Man har d.d. tilskrevet Fyns amtskommunes landskabsafdeling, således:

I skrivelse af 23. september 1987 (j.nr. 8-70-51-20(495)/1-84 har amtskommunen indstillet, at der meddeles tilladelse til at foretage nogle nærmere omhandlede foranstaltninger til sikring og ophjælpning af klokkefrøbestanden i den gamle mergelgrav på matr. nr. 23-b og 23-d Tårup by, Frørup. Det hedder nærmere i landskabsafdelingens indstilling:

"Da rovfiskebestanden af skaller i det dybe vandhul er meget stor, har vi i sommeren 1987 forsøgt at afspærre den nordlige del af vandhullet med net, men den kølige sommer har bevirket at klokkefrøerne ikke har lagt æg.

Landskabsafdelingen kunne derfor tænke sig at bedre ynglemulighederne ved, at der to steder i kanten af det store vandhul, hvor der i forvejen periodevis står vand i det tidlige forår, opgraves to fladvandede vandhuller på henholdsvis ca. 25 m² og 50 m². Der vedlægges kort med angivelse af de to nye vandhuller.

Vandhullerne nedgraves max 1 m under det nuværende terræn, og den del af det opgravede fyld, der ikke anvendes til at etablere lave dæmninger imod det store vandhul, vil blive fjernet fra lokaliteten.

De gravede vandhuller vil iøvrigt blive udformet med svagt faldende anlæg imod det dybeste parti. Endvidere vil der blive nedlagt rør med fintmasket net under dæmningerne, som sikrer en vandforbindelse til det store vandhul."

Mergelgraven er fredet ved Overfredningsnævnets kendelse af 4. december 1969 blandt andet på vilkår, at der ikke foretages terrænændringer m.v. i og omkring mergelgraven alt med det formål at beskytte lokaliteten således, at der ikke ved ændringer sker forringelse eller ødelæggelse af betingelserne for, at der fortsat kan bestå en bestand af klokkefrøer på stedet. Det ansøgte kræver således tilladelse i henhold til naturfredningslovens § 34.


Naturfredningsrådet har ikke haft indvendinger mod projektet.

Det fremgår, at arbejdet agtes udført af "Natur & Ungdom" samt at lods-ejeren har samtykket i, at projektet iværksættes.

Foranlediget heraf skal man meddele, at fredningsnævnet enstemmigt har besluttet at tillade det ansøgte, der ikke kan tænkes at komme i strid med fredningens formål.

Nævnet har underrettet den stedlige kommunalbestyrelse m.fl. om foranstående.

Iøvrigt har nævnet tillige underrettet ejeren, Svend Mickleit, samt "Natur & Ungdom" om foranstående.



Jul. Paulsen

formand

**FREDNINGSNÆVNET
FOR
FYNS AMT**

Toftevej 31, 5610 Assens
Tlf. 64 71 10 20 - Telefax 64 71 55 20

REG. NR. 5101.00

Dato: 2. november 2006
Journal nr.: Frs. 59/2006
Deres j. nr.: 8-70-51-8-495-18-2005

Fyns Amt
Miljø- og Arealafdelingen
Ørbækvej 100
5220 Odense SØ

Ved brev af 15. juli 2006 vedlagt diverse projektmateriale har Fyns Amt ansøgt om dispensation til oprensning af lergrav på matr. nr. 23-c Tårup by, Frørup.

Lergraven er fredet ved fredningsnævnets kendelse af 16. juni 1969, hvoraf bl.a. fremgår, at terrænformerne ikke må ændres ved afgravning eller opfyldning, samt afvanding må ikke finde sted.

Det fremgår af sagen, at lergraven er fredet med det formål at bevare klokkefrøbestanden. Klokkefrøen er opført på den danske rødliste som "næsten truet" og er endvidere strengt beskyttet ifølge EF-habitatdirektivets bilag IV. I henhold til EF-habitatdirektivets bilag II skal der i samtlige EU-lande udpeges særlige områder for at sikre dens overlevelse. I Danmark er der udpeget i alt 6 EF-habitatområder for klokkefrøen, herunder området ved Tårup Strand.

Lergraven har tidligere været det primære leve- og ynglested for klokkefrø. For at kunne yngle har klokkefrøen brug for lysåbne vandhuller med planter i bunden og uden fisk, som kan æde æg og yngel. 2005 var det første år, hvor der ikke blev hørt kvækkende hanner i lergraven.

Som led i et EU-Life projekt "Plejeforanstaltninger for Klokkefrø i Baltikum" ønsker ansøger på baggrund af ovenstående at foretage en oprensning af områder med dunhammer, fjerne eventuelt aflejret organisk materiale fra bunden samt foretage en opfiskning af fisk.

Lergraven vil blive tømt for vand i den periode, oprensningen finder sted. Dette vil ske i løbet af vinterperioden, hvor klokkefrøen ikke benytter lergraven.

Det oprensede materiale vil blive fjernet fra området og udjævnet med tilstødende markarealer.

Lergravens ejer, Dorte Trøjgaard Lersey Hansen, Vognmandsvej 10, 5800 Nyborg, har givet accept til, at projektet kan gennemføres.

Fyns Amt har vurderet, at oprensningen og opfiskning vil understøtte fredningens primære formål og anbefalet, at fredningsnævnet giver dispensation til oprensningen.

SMS-121-00065

Fredningsnævnets bemærkninger:

Da fredningens primære formål er angivet ved, at det af naturvidenskabelige og undervisningsmæssige hensyn er af væsentlig interesse at bevare bestanden af klokkefrøer, meddeler fredningsnævnet herved tilladelse til det ansøgte.

Fredningsnævnets afgørelse, der er enstemmig, er truffet i medfør af naturbeskyttelseslovens § 50, stk. 1.

Nævnets afgørelse kan i medfør af naturbeskyttelseslovens § 78, stk. 3, indbringes for Naturklagenævnet af de i samme lovs § 86 nævnte klageberettigede. Klagen indgives skriftligt til fredningsnævnet, der videresender klagen til Naturklagenævnet, jf. naturbeskyttelseslovens § 87, stk. 2.

Klagefristen er 4 uger fra den dag, afgørelsen er meddelt den klageberettigede.

Tilladelsen må ikke udnyttes, før ovennævnte frist er udløbet.

Tilladelsen bortfalder, såfremt den ikke er udnyttet inden 3 år efter, den er meddelt.


S. Raunholt