

**Afgørelser – Reg. nr.: 04911.00**

**Fredningen vedrører: Ovstrup Hede**

**Domme**

**Taksationskommissionen**

**Naturklagenævnet**

**Overfredningsnævnet**

**Fredningsnævnet**

**02-12-1968**

**Kendelser**

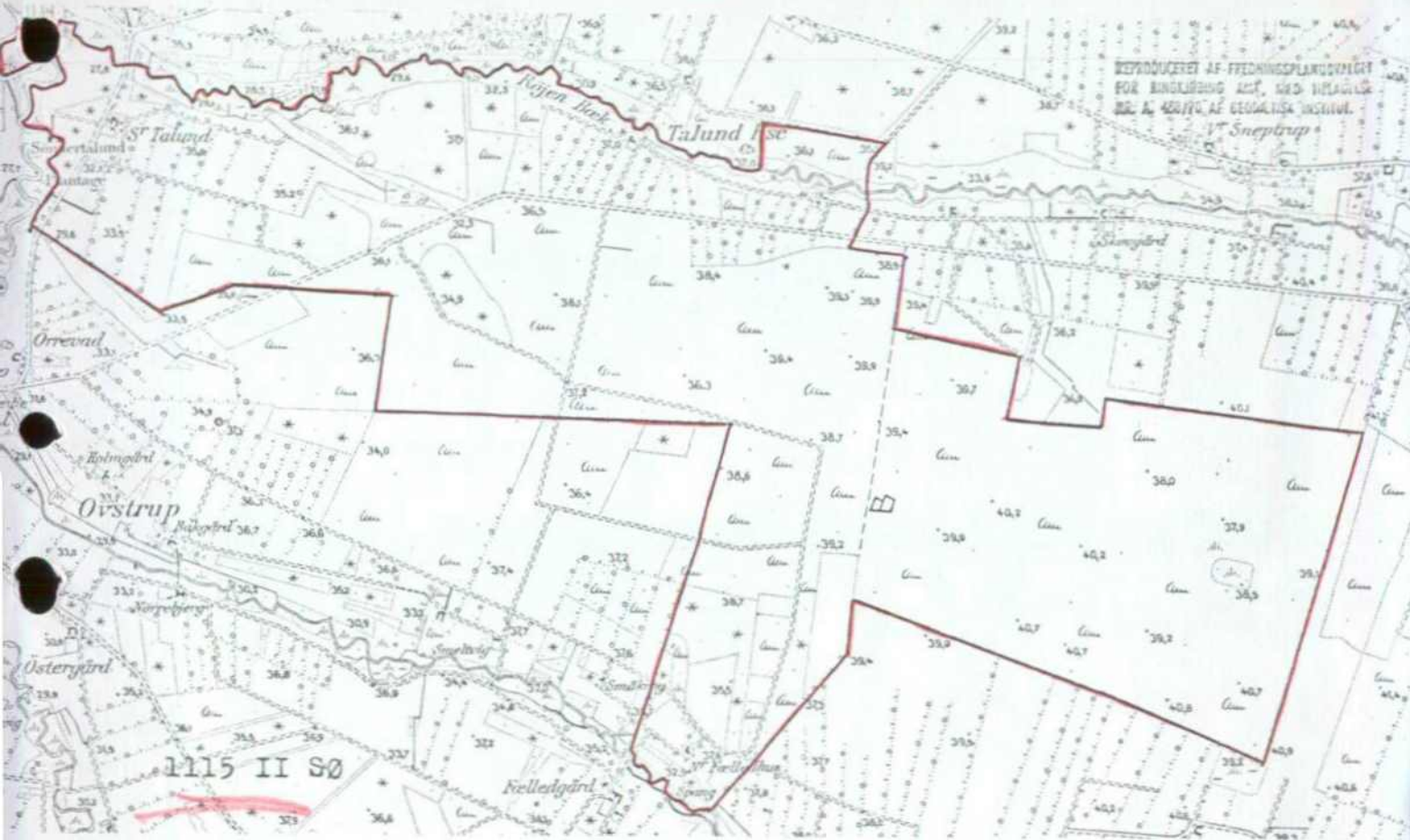
**Deklarationer**

FREDNINGSNÆVNET>

Arealets navn Ovstrup Hede

Sogn Ørre, Sunds, Simmelkjær

REG. NR. 4911  
657  
Komm. Herning



Areal. Ca. 500 ha Fredet  
eng, hede, krat  
og mose.

Frivillig deklaration december 1968.  
Godkendt af Fredningsnævnet.

Formål Bevarelse af naturskønheder og natur-  
videnskabelige værdier.

Indhold Status quo. Opvækst af selvsåede træer skal  
kunne fjernes. Ingen regulering af vandløb.  
Ikke flere stier og veje. Nødvendige hegn  
til landbrugsdrift skal tolereres. Offent-  
lig adgang ad de dertil beregnede stier og  
veje.

Matr. nr.

Ejer Privat.

Påtaleret Ejere, Fredningsnævnet, og Naturfrednings-  
foreningen.

Ft. nr.

J. nr. 119-20-515-67.

## U d s k r i f t

af

protokollen for fredningsnævnet for Ringkøbing amtsrådskreds.

År 1968 den 2. december kl. 11,00 afholdt fredningsnævnet møde i Sunde.

Der foretoges:

K.A.F. 642/1968

Fredning af et areal af Urre, Sunde og Simmelkær sogne, tilhørende ingeniør O. Kier, Århus.

Mødt var fredningsnævnets formand, Søren Heller Nielsen, Holstebro, nævnsmedlemmerne gårdejer Lars Østergaard, Urre kommune, gårdejer Holger Skovbjerg, Simmelkær, radiotekniker Otto Johansen, Sunde, og amtsrådsmedlem Ole Kristensen.

Mødt var endvidere kontorchef Nygaard, Ringkøbing Amt, landsinspektør Alsted, planudvalget, samt fra Danmarks Naturfredningsforening forstkandidat Jesper Refn.

Endelig var mødt ingeniør O. Kier.

Der fremlagdes:

Skrivelse af 13. oktober 1968 fra Danmarks Naturfredningsforening, skænt til fredningsdeklaration af 10. oktober 1968 med tilhørende kort fra ingeniør O. Kier, Århus.

Formanden redegjorde for sagen.

Der foretoges beslutning, hvorefter mødet fortsattes på "Bøgården" i Sunde.

Ingeniør O. Kier fremsatte følgende fredningstilbud:

Underskrevne ejer af nedennævnte matrikelnumre af Urre sogn,

Sunds sogn og Simmelkær sogn bestemmer herved, at der lægges en fredningsservitut af nedenfor nærmere angivet indhold på de mig tilhørende arealer, der består af følgende matrikelnumre:

Talund by, Ørre sogn: la, lb, lc, ld, le, lf, lg, lh, li, lk, ll.

Røgen by, Sunds sogn: ld, lk, lm, ln, 3h, 4k, 5m og 5o.

Sneptrupgaard, Simmelkær sogn: laa.

Oustrup by, Ørre sogn: lc, lh, li, 2k, 5c, 8b, 9, lo, ll.

De ovennævnte arealer rummer dels store naturskønheder, dels betydelige naturvidenskabelige værdier, hvorfor det ønskes, at den nuværende tilstand såvidt muligt bevares i fremtiden.

I dette fredningsøjemed bør navnlig følgende bestemmelser iagttages:

#### § 1.

Da det er tanken, at de ikke opdyrkede arealer i videst mulig udstrækning skal bevare de naturlige vegetationsformer, heder, krat, enge og moser, bestemmes det, at ingen nyplantninger må finde sted uden de påtaleberettigedes tilladelse. Under nyplantning er ikke indbefattet almindelig fornyelse af plantning på et i forvejen beplantet areal. Det skal fortsat være tilladt at etablere randplantninger samt mindre vildtremiser for bl. a. urfuglene.

Der skal derimod intet være til hinder for, at plantninger, specielt isolerede plantninger, som virker ødelæggende for landskabsbilledet, skal kunne ryddes. Beslutning om rydning af sådanne plantninger skal dog kun kunne tages af ejeren og af Danmarks Naturfredningsforening i fællesskab.

Opvækst af selvsåede træer skal kunne fjernes på de påtaleberettigedes foranledning.

#### § 2.

De fredede arealer må ikke opdyrkes i større udstrækning, end tilfældet nu er, og de eksisterende opdyrkede arealer må ikke tilplantes uden de påtaleberettigedes godkendelse.

§ 3.

De fredede arealer må ikke bebygges med andre bygninger, hverken permanente eller midlertidige, end dem, som nødvendigvis skal anvendes i landbrugs- og skovbrugsmæssigt øjemed, og sådanne bygninger skal anbringes i tilslutning til de nuværende bygninger, ligesom deres størrelse og udseende skal godkendes af ejerne i forening med Danmarks Naturfredningsforening under appel til fredningsnævnet i tilfælde af uenighed.

Det skal dog være tilladt at ombygge og restaurere de to forfaldne huse, Åhuset og Meldgaards stuehus ved Røgen Bæk.

§ 4.

Regulering af vandløb på de fredede arealer må ingensinde finde sted.

Der skal ikke være noget til hinder for, at der etableres søer i området.

§ 5.

På de uopdyrkede og ikke beplantede arealer må der ikke anbringes eller anlægges flere hegn, stier eller veje, end der i øjeblikket findes.

Nuværende stier gennem naturarealerne må ikke gøres bredere og må ikke asfalteres eller befæstes på anden måde, end tilfældet nu er.

De nødvendige hegn, som anbringes i tilslutning til de på arealerne liggende landbrugsejendomme skal dog altid tåles.

§ 6.

Gravning af grus, sand, sten og tørv skal være forbudt, dog med undtagelse af ejendommenes eget forbrug, derunder de på ejendommene værende landbrugs forbrug, kan tages på de fredede arealer.

Ejerne og Danmarks Naturfredningsforening skal dog hver for sig være berettiget til også at forbyde, at ejendommenes eget forbrug af

grus, sand, sten og tørv tages på de fredede arealer, såfremt det senere måtte vise sig, at naturskønheder eller naturejendommeligheder derved kunne blive truet.

§ 7.

Al aflæsning af fyld og affald skal være forbudt på hele den del af ejendommen, som henligger og fremtidig skal henligge i naturtilstand.

Arealerne må ikke benyttes til camping.

§ 8.

Opstilling af boder, skure, master, transformatorstationer eller andre skæmmende indretninger må ikke finde sted.

§ 9.

Det skal absolut være forbudt på de fredede arealer at opstille master til fremføring af kraftkabler eller telefonledninger. Det skal dog være tilladt at fremføre lokale ledninger til beboelsesejendommene i området.

§ 10.

Færdsel med motorkøretøjer (herunder også knallerter) er forbudt på de fredede arealer undtagen ad de offentlige veje samt på Fortevejen. Dog kan Fortevejen lukkes midlertidig i jagtsæsonen. Dog er den nødvendige transport til og fra de på de fredede arealer beliggende huse tilladt.

Der må ikke indrettes parkeringsplads eller landingsplads for flyvemaskiner på de fredede arealer.

Iøvrigt skal der være adgang for offentligheden til gående, cyklende og ridende færdsel ad de eksisterende veje.

Enhver art af støjplage er forbudt.

Ejerne og Danmarks Naturfredningsforening skal være berettiget til, såfremt det måtte skønnes fremmende for videnskabelige eller æstetiske formål at beslutte, at dele af de fredede arealer skal lukkes for offentligheden helt eller delvis.

§ 11.

Arealerne skal på de påtaleberettigedes foranledning kunne plejes, bl. a. skal opvækst af busk- og trævegetation kunne fjernes - ligesom regeneration af lyngarealerne skal kunne fremmes ved f. eks. afbrænding græsning, mekanisk behandling eller andre metoder.

§ 12.

Ved ejendommenes drift må intet foretages, som kan skade dyrelivet

§ 13.

Påtaleret med hensyn til de i nærværende dokument omhandlede servitutter har ejeren, naturfredningsnævnet og Danmarks Naturfredningsforening.

§ 14.

Skulle forholdene i fremtiden ændre sig, således at de fredningshensyn, som har dannet grundlaget for nærværende fredningsdokument, vil berettige til foretagelse af ændringer i de her trufne bestemmelser, skal ejerne i forening med naturfredningsnævnet og Danmarks Naturfredningsforening være berettiget til at foretage de hensigtsmæssige forandringer.

Hvis Danmarks Naturfredningsforening skulle ophøre at eksistere, skal de beføjelser, som ved nærværende fredningsdokument er tillagt foreningen, overgå til den eller de af staten anerkendte naturfredningsinstitutioner, som måtte være trådt i stedet for Danmarks Naturfredningsforening.

§ 15.

Nedlægges landbrugsdriften under Sdr. Talundgaard matr. nr. 1a, 1b, 1c Talund by, Ørre sogn, kan de nu ikke for landbrug anvendte jorder helt eller delvist beplantes.

Fredningstilbuddet blev gennemgået, og det præciseredes herunder af hensyn til det fremlagte kort, at ejendommene matr. nr. 3e og 4f Oustrup by, Nybro Mølle, ikke er indbefattet under fredningstilbuddet.



Fredningsnævnet var enig i at modtage det foran fremsatte fredningstilbud, idet nævnet var enig i, at området i sin helhed var fredningsværdigt.

Direktør Kier oplyste, at der på ejendommen kun hæfter et privat pantebrev på 15.000,- kr. samt et pantebrev på opr. 30.000,- kr. til Hammerum herreds Sparekasse, hvilke pantebreve hviler på de til Talundgaard hørende matrikelnumre, la, lb og lc.

Direktør Kier bemærkede, at han ønskede fredningstilbuddet lyst på samtlige ejendomme med prioritet forud for al pantegæld.

Nævnet bemærkede, at det ville foranledige tilbuddet tinglyst.

O. Kier. Ole Kristensen. Lars Østergaard.

O. Johansen. Holger Skovbjerg. Møller Nielsen.

Således passeret.

Møller Nielsen.


cfr. nr<sup>p</sup>/p

/P.

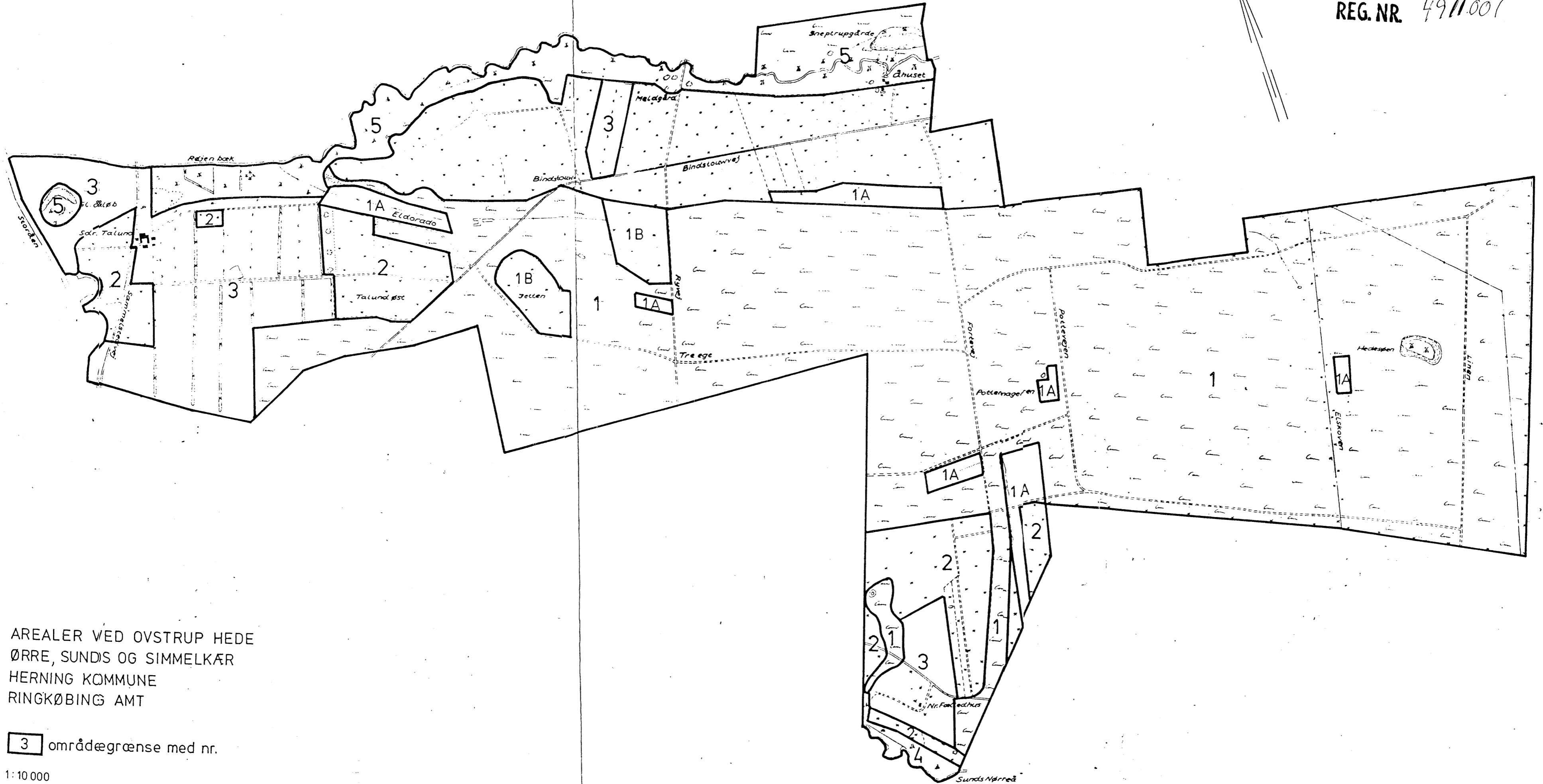
Udskriftens rigtighed bekræftes.

FREDNINGSNÆVNET FOR RINGKØBING AMTSRÅDSKREDS,

den - 6 DEC. 1968


  
Møller Nielsen

KORT >



AREALER VED OVSTRUP HEDE  
 ØRRE, SUND'S OG SIMMELKÆR  
 HERNING KOMMUNE  
 RINGKØBING AMT

3 områdegrænse med nr.



Herning, 12. november 2014  
FRD 13/2014

Aage V. Jensen Naturfond  
lm@avjf.dk

Aage V. Jensen Naturfond ansøger om dispensation til etablering af udsigtstårn med tilhørende p-plads, adgangsvej, sti, borde og bænke-sæt, på matr. nr. 2 k, Ovstrup By, Ørre, og parkeringspladsen på matr. nr. 1 g, Talund, Ørre. – Ovstrup Hede – Deklaration af 2. december 1968.

---

Efter en besigtigelse den 6. november 2014, hvori foruden fredningsnævnet deltog repræsentanter for Herning kommune, Danmarks Naturfredningsforening Dansk Ornitologisk Forening samt ansøgeren, Aage V. Jensen Naturfond, skal nævnet meddele, at der i medfør af Naturskyttelseslovens § 50 kan gives tilladelse til, at der som ansøgt opføres et udkigstårn, anlægges en ny parkeringsplads samt en sti fra parkeringspladsen frem til udkigstårnet, da dette ikke findes at være i strid med fredningens formål.

Indledningsvist bemærkes, at fredningsnævnet som udgangspunkt vil være meget tilbageholdende med at give tilladelse til opførelse af byggeri på fredede arealer. Når byggeriet, der ønskes placeret uden nogen tilknytning til andet byggeri, får en højde på ca. 7 meter, vil nævnet kun helt undtagelsesvist give tilladelse. Nævnet har dog lagt vægt på, at det er et særdeles prisværdigt formål, der ligger bag ønsket om at opføre et udkigstårn i kanten af skoven med udsigt over Ovstrup Hede.

Der er tale om en ældre fredning, og efter den nugældende lovgivning er formålet med naturfredningsloven og fredninger ikke alene at beskytte naturen, men også at give befolkningen adgang til at færdes og opholde sig i naturen og få kendskab til de værdier, der bevares med fredningen.

Ved den ny sti og parkeringsplads er der mulighed for, at besøgende kan komme frem til udkigstårnet, uden at de forstyrrer vildtet på heden. Tårnet er placeret og udformet, så det ikke påvirker eller skæmmer de naturværdier, der er knyttet til heden.

På denne baggrund har fredningsnævnet undtagelsesvist efter en besigtigelse og efter en konkret vurdering fundet det forsvarligt at give den ønskede tilladelse.

Området er beliggende i Natura 2000-område nr. 225 Ovstrup Hede med Røjen Bæk. Naturstyrelsen, Det åbne land, har efter anmodning fra fredningsnævnet den 15. september 2014 fremsendt en udtalelse, hvori Naturstyrelsen har vurderet, at det ansøgte ikke vil påvirke Natura 2000 området negativt i væsentlig grad, da der ikke er registreret naturtyper fra udpegningsgrundlaget med en placering, som er sammenfaldende med der, hvor det ansøgte placeres.

## FREDNINGSNÆVNET FOR MIDTJYLLAND, VESTLIG DEL

---

Fredningsnævnet er enig i denne vurdering.

Afgørelsen kan efter lov om Naturbeskyttelse, § 78, stk. 3, jf. § 87 inden 4 uger fra den dag, afgørelsen er meddelt, påklages til Natur- og Miljøklagenævnet.

Deres klage bedes sendt til Fredningsnævnet for Midtjylland, vestlig del, så vidt muligt elektronisk på [midtjyllandvest@fredningsnaevn.dk](mailto:midtjyllandvest@fredningsnaevn.dk)

Det er en betingelse for Natur- og Miljøklagenævnets behandling af Deres klage, at De indbetaler et gebyr på 500 kr.

De modtager en opkrævning på gebyret fra Natur- og Miljøklagenævnet, når nævnet har modtaget klagen fra Fredningsnævnet for Midtjylland, vestlig del. De skal benytte denne opkrævning ved indbetaling af gebyret. Natur- og Miljøklagenævnet modtager ikke check eller kontanter. Natur- og Miljøklagenævnet påbegynder behandlingen af klagen, når gebyret er modtaget. Betales gebyret ikke på den anviste måde og inden for den fastsatte frist på 14 dage, afvises klagen fra behandling. Vejledning om gebyrbetalingen kan findes på Natur- og Miljøklagenævnets hjemmeside.

Gebyret tilbagebetales, hvis

- 1) klagesagen fører til, at den påklagede afgørelse ændres eller ophæves,
- 2) klageren får helt eller delvis medhold i klagen, eller
- 3) klagen afvises som følge af overskredet klagefrist, manglende klageberettigelse, eller fordi klagen ikke er omfattet af Natur- og Miljøklagenævnets kompetence. Det bemærkes, at hvis den eneste ændring af den påklagede afgørelse er forlængelse af frist for efterkommelse af afgørelse som følge af den tid, der er medgået til at behandle sagen i klagenævnet, tilbagebetales gebyret dog ikke.

Natur- og Miljøklagenævnet kan også beslutte at tilbagebetale klagegebyret, hvis

- 1) der er indledt forhandlinger med afgørelsens adressat og/eller førsteinstansen om projektilpasninger, og disse forhandlinger fører til, at klager trækker sin klage tilbage, eller
- 2) klager i øvrigt trækker sin klage tilbage, før Natur- og Miljøklagenævnet har truffet afgørelse i sagen.

Gebyret tilbagebetales dog ikke, hvis nævnet vurderer, at der er forhold, der taler imod at tilbagebetale gebyret, f.eks. hvis klagen trækkes tilbage meget sent, herunder efter at klager har haft et afgørelsesudkast i partshøring.

En tilladelse må ikke udnyttes, før klagefristen er udløbet. Er klage iværksat, kan tilladelsen ikke udnyttes, medmindre klagemyndigheden bestemmer andet.

Det bemærkes, at ansøgeren ikke herved er fritaget for at søge eventuelle andre tilladelser, som lovgivningen måtte kræve.

Med venlig hilsen

Henrik S. Stamp