

**Afgørelser – Reg. nr.: 04844.00**

**Fredningen vedrører: Stavids Å**

**Domme**

**Taksationskommissionen**

**Naturklagenævnet**

**Overfredningsnævnet**

**Fredningsnævnet**

**11-10-1968**

**Kendelser**

**Deklarationer**

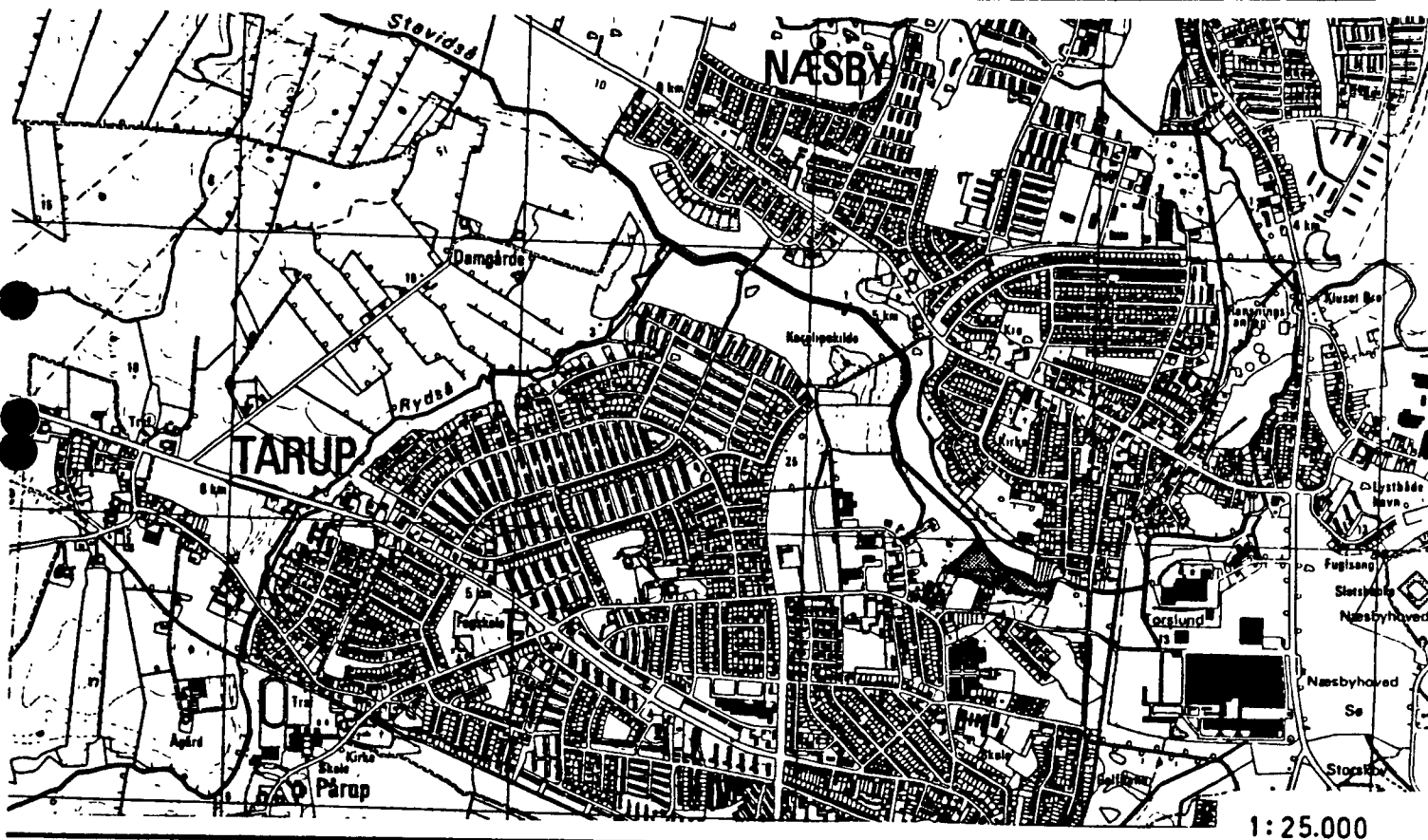
FREDNINGSNÆVNET >

Lokalitet: Matr. nr. 9<sup>d</sup> Paarup

Kommune: Odense

Sogn : Paarup

Reg. nr.: 461-24-01



Ejer : Privat

Areal : ca. 2 ha

Fredet : Deklaration 26/9-1968

Formål : Sikring af udsigt over Stavids Å.

Indhold : Arealet skal bevares i sin nuværende tilstand og friholdes for udsigtsforstyrrende indgreb, såsom ved anbringelse af huse, boder, skure, master og lignende. Den på arealet værende skov skal stedse bevares i sin nuværende skikkelse og som løvskov, således at eventuel genplantning skal være med løvtræer. Bestemmelserne er ikke til hinder for, at der ved kommunalbestyrelsens foranstaltning etableres en sti på tværs af arealet fra øst til vest.

FOTOKOPIT UDFÆRDIGET AF  
ODENSE BYRETS 3. AFD.

14089  
15. APR. 1961  
D. nr. 3. afsl.


Prodningssejernet  
for  
Odenses Amtsskole

ikke skema

Matr. nr. 9-d Pårup  
by og sogn.

Landinspektør  
Landsinspektør  
Hilbe & Thorsgaard  
Odense

14089 + 15. APR. 1961



D e k l a r a t i o n .

Undertegnede gartner Poul Hansen, Skovløkkes, Tarpvej p. Odense, pålægger herved den mig tilhørende ejendom matr. nr. 9-d Pårup by og sogn, følgende bestemmelser, idet henvises til vedhæftede riss

1. Det med rødt indrammede areal stort ca 19.100 m<sup>2</sup> skal bevares i sin nuværende tilstand og friholdes for udsigtsforstyrrende indgreb såsom ved anbringelse af busse, boder, skure, master og lignende. Bestemmelsen er dog ikke til hinder for at der ved kommunalbestyrelsens foranstaltning etableres en sti på tværs af arealet fra vest til øst.

Den på arealet værende skov skal stedse bevares i sin nuværende skikkelse og som løvskov, således at eventuel genplantning skal være med løvtræer.

Ændringer i terrænet ved afgravning eller opfyldning må ikke finde sted.

Åløbet skal holdes oprenset, men må ikke underkastes regulering eller vandstandsregulering.

2. Den på det med grønt indrammede areal værende skov skal stedse bevares i sin nuværende skikkelse og som løvskov, således at eventuel genplantning skal være med løvtræer.

Ændringer i terrænet ved afgravning eller opfyldning må ikke finde sted.

Deklarationen tinglyses med prioritet forud for pantegæld, men med respekt af tinglyste servitutter, hvorom henvises til ejendommens blad i tingbogen.

Påtaleret har fredningsnævnet for Odense amtsrådsreds.

Odense, den 26-9. 1968

*P. N. Hansen*

Godkendes.

Fredningsnævnet, den 11. oktober 1968.  
for  
Odense Amtsrådsreds

P. N. Hansen

*C. Hvass*  
adv.

§ 14:	10 kr.	ere	Indført i dagbogen for
§ 14:	4 -	-	Odense herreds retskreds,
§ 14:	3 -	-	15 OKT. 1968
<hr/>			
Ialt	17 kr.	ere	

**LYST**

+ stampet 4 kr. + bask 0,25 kr.

Retsanmærkning:

Til præjudic. beft.  
J. Husmandsbude 4. 5.500 kr. +  
statkassen 120<sup>33</sup> kr.

*E. Caspersen*  
E. Caspersen

*H. M.*

FOTOKOPIENS RIGTIGHED BEKRÆFTES.

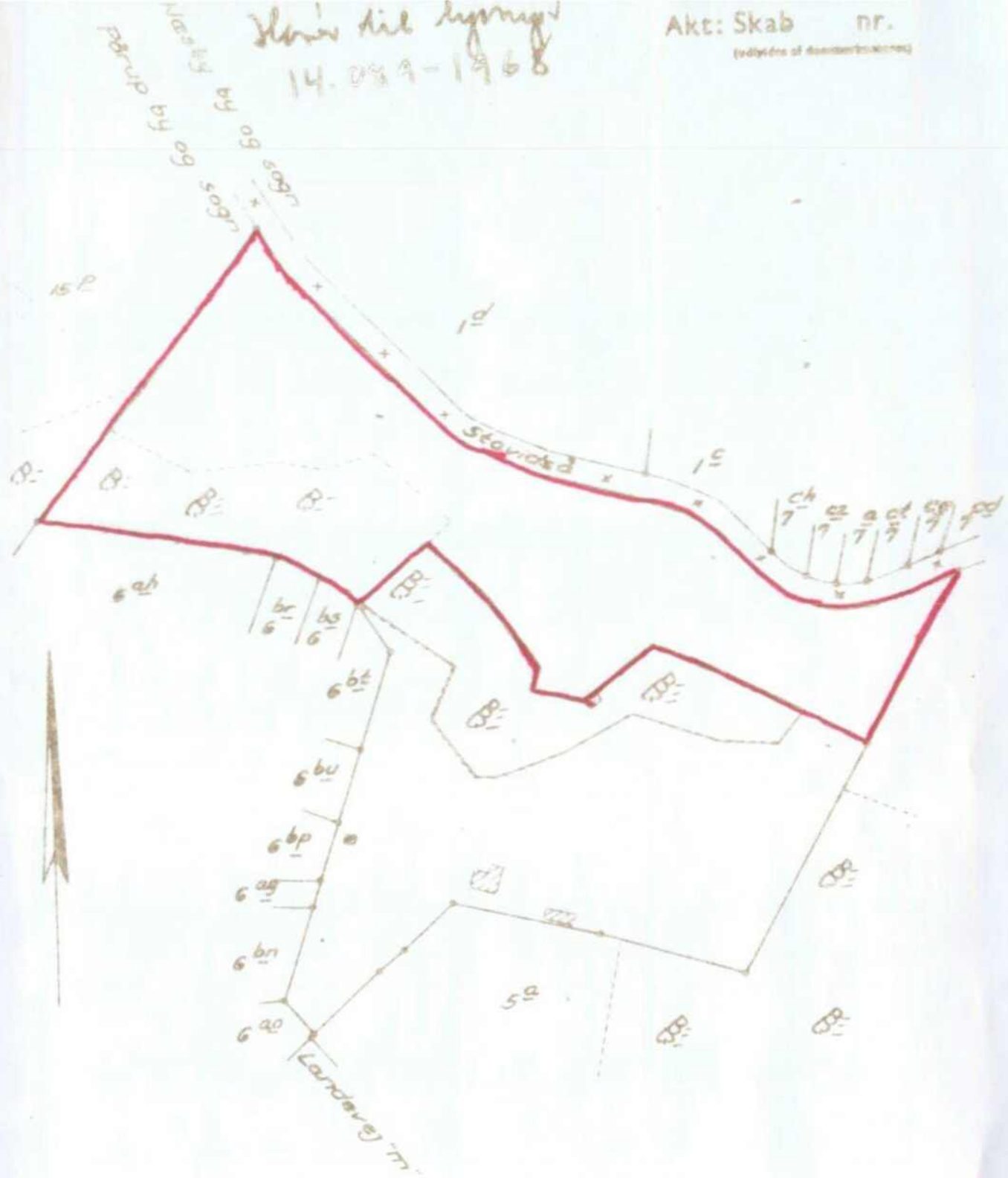
BOMMEREN I ODENSE BYRETS 3. AFDELING, den 28 OKT. 1968

*Edrén*

Edrén

Herredskort  
14. 09. 1968

Akt: Skab nr.  
(vedtægter af Skabetsbestyrelsen)



Matr. nr. 9<sup>d</sup>

Pårup by m.m.

Pårup sogn, Odense herred, Odense amt

Udfærdiget i anledning af tinglysning af deklaration

Odense, den 23 september 1968

Hubbe & Thorlacius  
*L. Thorlacius*  
Landinspektør

1:2000

J nr 1664/68

nr. 9<sup>d</sup> Pårup by m.m. Pårup sogn, Odense herred, Odense amt  
attesteres herved.  
1 fl.