

Afgørelser – Reg. nr.: 04804.00

Fredningen vedrører: Kampeløkke Å

Domme

Taksationskommissionen

Naturklagenævnet

Overfredningsnævnet

Fredningsnævnet

Kendelser

Deklarationer

08-08-1968

DEKLARATIONER >

IKKE NFL

INDHOLDSFORTEGNELSE

- ~~Deklaration~~ ~~Overenskomst~~ af 8/8 1968 [^{privat}amt], lyst
16/8 1968, om fredning af del
af åløb og ådal, status quo

401 ALLINGE-GUDHJEM

0,9 ha
1812 TV NV

MATRIKELFORTEGNELSE

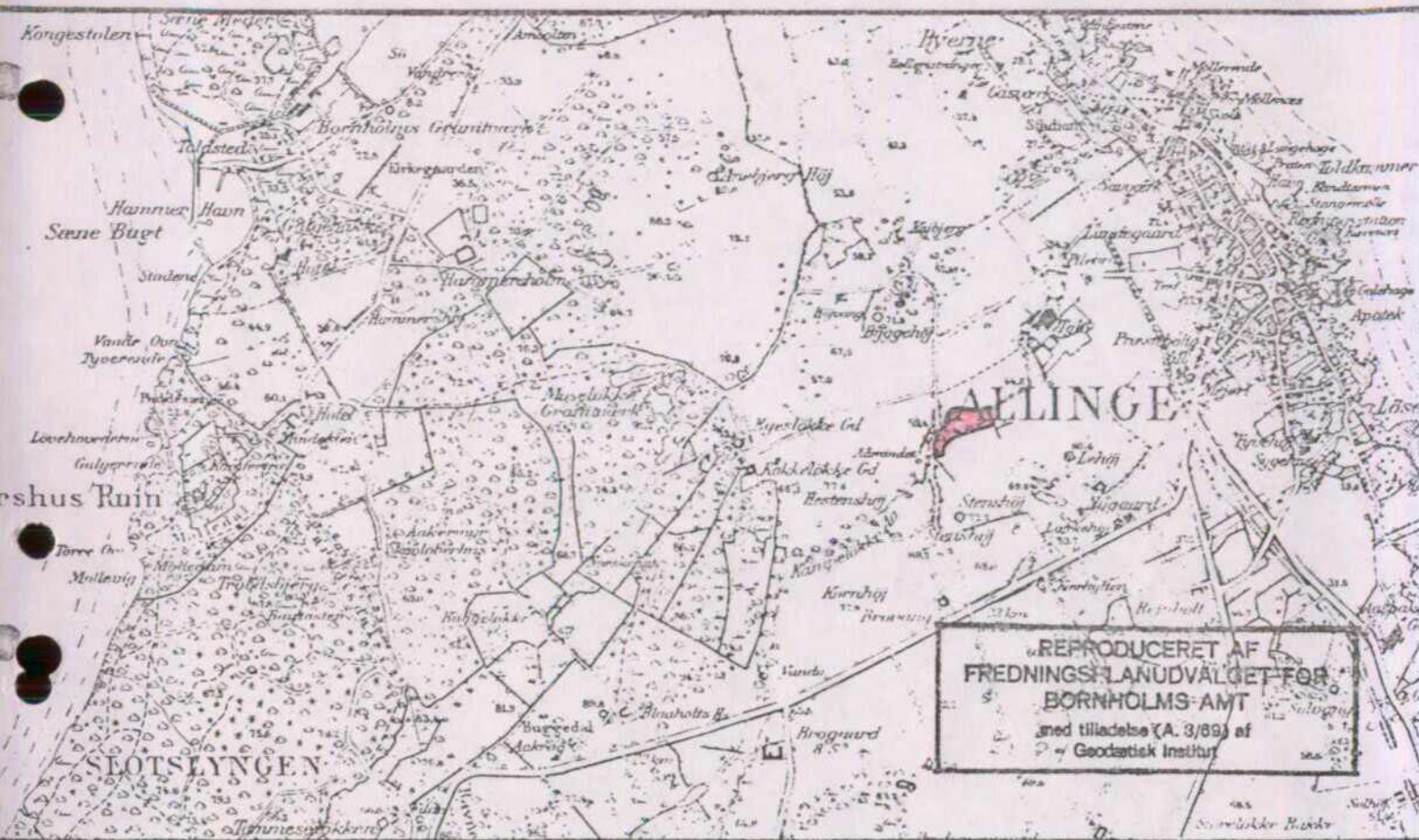
(ajour pr. 16/8 1968)

Fredningen omfatter (helt eller delvis) følgende
matrikelnumre:

102² Allinge-Sandvig Markjorden

Gældende matrikulært kortbilag: 16/7 1968

Se også REG. NR.:



KORTBLAD NR. 5033 / 1812 IV NU 1:20000


- MATR. NR.: 102^a SOGN: Allinge-Sandvig Markjorder
- AREAL: 0,9 ha.
- EJER: Privat.
- FREDET: Deklaration, 1. 16.8.1968.
- FORMÅL: Fredning af skovbevokset ådal og del af åløb.
- INDHOLD: Der må ikke ske ændringer i den bestående tilstand. Dog kan der plantes nåletræer på en sådan måde, at løvtræbevoksningen i skovbrynet bevares.
- PÅTALERET: Fredningsplanudvalget for Bornholms amt.
- REG. NR.: K 22 - 16 (se K 22 - 25)

Mtr. nr., ejerlav, sogn: 102^a,
(i København kvarter) Allinge-Sandvig
eller (i de sønderjydske lands- købstads markjorder.
dele) bd. og bl. i tingbogen,
art. nr., ejerlav, sogn.

Akt: Skab nr.
(udfyldes af dommerkontoret)

Gade og hus nr.:

Bornholms Amtstue



Købers bopæl:
Allinge Teglværk

Anmelder:
Hjalmar Rasmussen
Landinspektør
74, 2 Rønne

3716
16 AUG. 1968

Deklaration

Undertegnede ejer af matr.nr. 102 a, Allinge-Sandvig købstads mark-
jorder, pålægger herved for mig og efterfølgende ejere min fornævnte
ejendom følgende bestemmelser:

Der må ikke ske ændringer i den bestående tilstand vedrørende den
på vedhæftede kort med grøn farve viste skovbevoksede ådal m.v.,
og vedrørende den på kortet med blå farve viste del af åløbet.

Bestemmelsen skal dog ikke være til hinder for, at der på den del
af det viste grønne ^{skovbevoksede} areal, der er beliggende mellem mod syd top af
skråning, og mod nord i en afstand af mindst 3 meter fra åløbets
sydside, foretages beplantning med nåletræer. - Nåletræsbeplantning
langs sydskråningens top må kun foretages på en sådan måde, at løv-
træbevoksningen i skovbrynet kan bevares, og således at skovbrynet
her til enhver tid vedligeholdes og fremtræder som et løvtræsskov-
bryn.

Der gives iøvrigt ikke undtagelsesbestemmelser for bevaringen af
det bestående terræn og åløb og af den eksisterende løvtræbevoks-
ning langs sydskråningens top og langs åløbets sider.

Denne deklARATION begæres tinglyst på matr.nr. 102 a, Allinge-Sand-
vig købstads markjorder.

Med hensyn til pantehæftelser, servitutter og andre byrder henvises
til ejendommens blad i tingbogen.

Påtaleretten tilkommer fredningsplanudvalget for Bornholms amt.

Allinge, den .. *8. de August 1968*

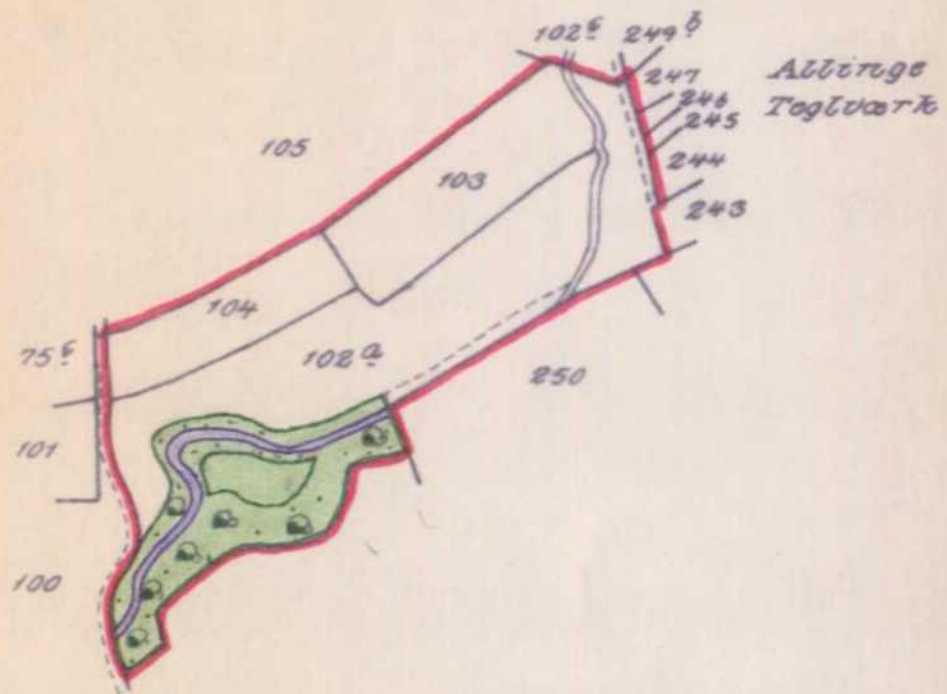
Som ejer af matr.nr. 102 a, Allinge-Sandvig købstads markjorder:

[Signature]
[Signature]

§ 12 Kr. 10,- Indført i dagbogen for retten
§ " " 4,- I Rønne den 16. 08. 68
§ 14² " 3,- Lyst.
Ialt Kr. Tingbog: Bd. I
Kroner 17- Akt:Skab H Nr. 133

- 5. SEP. 1968
B. a. j. nr.

WB



Deklarationskort

Skitse i 1:4000

vedrørende

matr. nr. 102^a m.fl.,


Allinge-Satvedvig købstads markjorder.

*Udtærdiget i juli 1968 af fredningsplatovalget for
Borgerhøjens areal.*

Signaturforholdene:

- Grænsen, der agtes frastykket til forening med den Allinge Teglværk tilhørende ejendomme matr. nr. 102^a m.fl.*
- Skov*
- Åløb, der fredes*
- Areal, der fredes.*

1:4000



EB nr. 4-24-1968

matr. nr. 102^a m.fl., Allinge -
 attesteres herved. Rørdal,
 d. 16. juli 1968
 Navn: