

**Afgørelser – Reg. nr.: 04685.00**

**Fredningen vedrører: Vallekilde Kirke**

**Domme**

**Taksationskommissionen**

**Naturklagenævnet**

**Overfredningsnævnet**

**Fredningsnævnet**

**07-04-1952**

**Kendelser**

**Deklarationer**

FREDNINGSNÆVNET >

9a Vallekilde by og sogn.

Naturfredningsnævnet  
for Holbæk Amt.

7/4-52

Uden stempel og gebyr i h.t.  
lov nr. 140 af 7/5 1937, §33.

## F R E D N I N G S O V E R E N S K O M S T .

Undertegnede **gdr. Poul Vestergård Knudsen og fru Dagny Knudsen** erklærer sig villig til, som ejer af mtr.nr. **9a** af **Vallekilde** by, **og** sogn at lade et areal af dette mtr.nr. frede for at sikre den fri beliggenhed af **Vallekilde** kirke.

Arealet beskrives således: **marken syd for kirken begrænset af matrikel-skellet mod øst og vejen mod syd og vest.**

Fredningen har følgende omfang:

~~Den hidtil bebyggede~~ areal ~~et~~ må ikke bebygges eller beplantes med udsigts-  
ødelæggende beplantning, ligesom der heller ikke på arealet må anbringes  
transformatorstationer, telefon- og telegrafmaster og lignende eller opsæt-  
tes skure, udsalgsstader, vogne til beboelse eller opbevaring af redskaber  
eller lignende skønhedsforstyrrende genstande. Der må i det hele ikke fore-  
tages ændringer i den nu bestående tilstand, der kan virke skæmmende eller  
hindrende for udsigten til eller fra kirken.

**Jeg forbeholder mig dog ret til at oprette en frugtplantage på arealet.**

Denne overenskomst er ikke til hinder for, at den hidtidige ~~bebyggelse~~  
~~og~~ beplantning på ejendommen bibeholdes, ligesom jeg forbeholder mig ret  
til at foretage ~~nybygninger eller ombygninger~~ **nyplantninger.**

I tilfælde af nybygninger eller ombygninger er jeg villig til forinden  
bygningsarbejderne påbegyndes at forelægge tegningerne til godkendelse for  
naturfredningsnævnet, idet bebyggelsen altid skal have et sådant ydre, at  
bebyggelsen ~~hødest~~ muligt passer til omgivelserne og ikke unødigt hindrer  
udsigten til eller fra kirken.

Jeg er enig i, at ovenstående fredningstilbud tinglyses på min fornævnte ejendom dog uden udgift for mig

M.h.t. pantegæld, serytetter og byrder henvises til ejendommens blad i tingbogen.

Påtaleberettiget er naturfredningsnævnet for Holbæk amtsrådsreds og menighedsrådet.

Vallekilde , den 7/4 1952

Dagny Knudsen

Foul Vestergård Knudsen.

Idet naturfredningsnævnet modtager og godkender foranstående fredningstilbud, bestemmes det, at fredningen vil være at lyse på mtr.nr. 9a af Vallekilde by, 05 sogn.

Det fredede areal er indtegnet på vedlagte kortskitse, af hvilken en genpart bedes henlagt på akten.

Naturfredningsnævnet for Holbæk amtsrådsreds, den 7/4 19 52

F. Møller.

est.

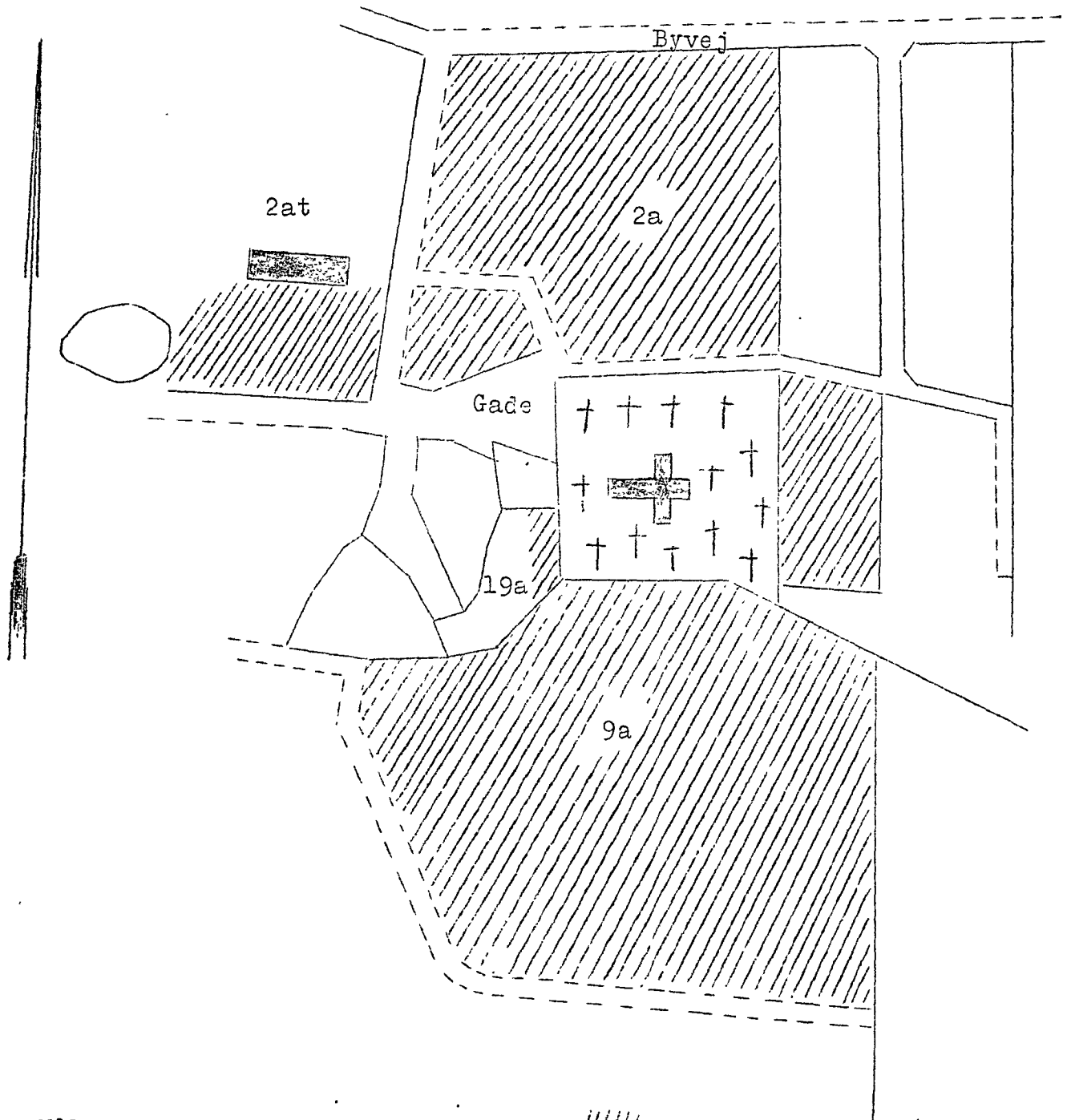
Lyst: Nykøbing Sj. Kbst.m.v.

den 27/9 1952


Skovgård/Holst. 97

den 12/9 1953.

KORTSKITSE  
over  
terrain af VALLEKILDE by og sogn.



Målestoksforhold: ca. 1:2000.

 : fredede arealer.

Naturfredningsnævnet for Holbæk amt, oktober 1952.

GENPART

Mtr.nr.

2a Valløskilde by og sogn.

Anmelder:

Naturfredningsnævnet  
for Holbæk Amt.

REG. NR. 4685

Uden stempel og gebyr i h.t.  
lov nr. 140 af 7/5 1937, §33.

7/4-52

F R E D N I N G S O V E R E N S K O M S T.

Undertegnede **Valløskilde-Høve kommune**  
erklærer sig villig til, som ejer af mtr.nr. **2a**  
af **Valløskilde** by, **og** sogn at lade ~~skænk~~  
dette mtr.nr. frede for at sikre den fri beliggenhed af  
**Valløskilde** kirke.

~~-----~~

Arealet beskrives således: den gamle skolelod nord for kirken og øst  
for kirken.

Fredningen har følgende omfang:

De hidtil ubebyggede arealer må ikke bebygges eller beplantes med udsigts-  
ødelæggende beplantning, ligesom der heller ikke på arealerne må anbringes  
transformatorstationer, telefon- og telegrafmaster og lignende eller opset-  
tes skure, udsalgsstader, vogne til beboelse eller opbevaring af redskaber  
eller lignende skønhedsforstyrrende genstande. Der må i det hele ikke fore-  
tages ændringer i den nu bestående tilstand, der kan virke skæmmende eller  
hindrende for udsigten til eller fra kirken.

På ~~de~~ arealerne må ikke anbringes industriel, støjende eller ild-  
lugtende virksomhed. - Vi forbeholder os ret til eventuelt på arealerne at  
anbringe alderdomshjem, aldersrenteboliger, skole eller andre bygninger til  
offentlige formål, idet bygningernes placering forinden skal godkendes af  
naturfredningsnævnet.

Denne overenskomst er ikke til hinder for, at den hidtidige ~~bebyggelse~~  
~~og~~ beplantning på ejendommen bibeholdes, ligesom ~~jeg~~ <sup>vi</sup> forbeholder ~~os~~ ret  
til at foretage nybygninger eller ~~ombygninger~~, jfr. ovenfor.

I tilfælde af nybygninger eller ombygninger er jeg villig til forinden  
bygningsarbejderne påbegyndes at forelægge tegninger til godkendelse for  
naturfredningsnævnet, idet bebyggelsen altid skal have et sådant ydre, at  
bebyggelsen bedst muligt passer til omgivelserne og ikke unødigt hindrer  
udsigten til eller fra kirken.

Jeg er enig i, at ovenstående fredningstilbud tinglyses på min fornævnte ejendom dog uden udgift for mig.

M.h.t. pantgæld, servitutter og byrder henvises til ejendommens blad i tingbogen.

Påtaleberettiget er naturfredningsnævnet for Holbæk amtsrådskreds og menighedsrådet.

**Vallekilde**, den **7/4** 19**52**

**p.s.v. John Bruns Petersen. ind.**

Idet naturfredningsnævnet modtager og godkender foranstående fredningstilbud, bestemmes det, at fredningen vil være at lyse på mtr.nr. **2a** af **Vallekilde** by, **08** sogn.

Det fredede areal er indtegnet på vedlagte kortskitse, af hvilken en genpart bedes henlagt på arkten.

Naturfredningsnævnet for Holbæk amtsrådskreds, den **7/4** 19**52**

**T. Møller.**

**ost.**

**Lyst: Bykøbing Sj. khat. n.v.**

**den, 27/9 1952.**

**Skovgård/Holst.777**

den **12/9 1953.**

Mtr.nr.

12a Vallekilde by og sogn.

REG. NR.

Anmelder:

Naturfredningsnævnet  
for Holbæk Amt.

Uden stempel og gebyr i h.t.  
lov nr. 140 af 7/5 1937, §33.

REG. NR. 4685

FREDNINGSOVERENSKOMST.

7/4-52

Undertegnede **husejer Anders August Jørgensen**  
erklærer sig villig til, som ejer af mtr.nr. **12a**  
af **Vallekilde** by, **og** sogn at lade et areal af  
dette mtr.nr. frede for at sikre den fri beliggenhed af  
**Vallekilde** kirke.

Arealet beskrives således: **en brænde på 10 meter regnet fra kirkegårdens  
vestmur.**

Fredningen har følgende omfang:

~~Denne areal~~ areal ~~et~~ må ikke bebygges eller beplantes med udsigts-  
edelæggende beplantning, ligesom der heller ikke på areale ~~t~~ må anbringes  
transformatorstationer, telefon- og telegrafmaster og lignende eller opsæt-  
tes skure, udsalgsstader, vogne til beboelse eller opbevaring af redskaber  
eller lignende skønhedsforstyrrende genstande. Der må i det hele ikke fore-  
tages ændringer i den nu bestående tilstand, der kan virke skæmmende eller  
hindrende for udsigten til eller fra kirken.

**Drivhuset, der ligger på arealet må dog henligge som hidtil.**

Denne overenskomst er ikke til hinder for, at den hidtidige bebyggelse  
og beplantning på ejendommen bibeholdes, ligesom jeg forbeholder mig ret  
til at foretage nybygninger eller ombygninger.

I tilfælde af nybygninger eller ombygninger er jeg villig til forinden  
bygningsarbejderne påbegyndes at forelægge tegninger til godkendelse for  
naturfredningsnævnet, idet bebyggelsen altid skal have et sådant ydre, at  
bebyggelsen bedst muligt passer til omgivelserne og ikke unødigt hindrer  
udsigten til eller fra kirken.



Jeg er enig i, at ovenstående fredningstilbud tinglyses på min fornævnte ejendom dog uden udgift for mig.

M.h.t. pantgæld, servitutter og byrder henvises til ejendommens blad i tingbogen.

Påtaleberettiget er naturfredningsnævnet for Holbæk amtsrådskreds og menighedsrådet.

**Vallekilde**, den **7/4 1952**  
**August Jørgensen.**

Idet naturfredningsnævnet modtager og godkender foranstående fredningstilbud, bestemmes det, at fredningen vil være at lyse på mtr.nr. **191** af **Vallekilde** by, **08** sogn.

Det fredede areal er indtegnet på vedlagte kortskitse, af hvilken en genpart bedes henlagt på akten.

Naturfredningsnævnet for Holbæk amtsrådskreds, den **7/4 1952**

**T. Høller.**  
**est.**

**Lyst: Nykøbing Sj. Kbst. n.v.**  
**den 27/9 1952.**  
**Skovgårds/Holst. 779**

**Den 12/9 1953.**

Mtr.nr.

2at Vallekilde by og sogn.

GENPART

Anmelder:

Naturfredningsnævnet  
for Holbæk Amt.

Uden stempel og gebyr i h.t.  
lov nr. 140 af 7/5 1937, §33.

REG. NR. 4685

FREDNINGSOVERENSKOMST.

7/4-1952

Undertegnede **Vallekilde brugeforening**  
erklærer sig villig til, som ejer af mtr.nr. **2at**  
af **Vallekilde** by, **og** sogn at lade et areal af  
dette mtr.nr. frede for at sikre den fri beliggenhed af  
**Vallekilde** kirke. . . .  
Arealet beskrives således: **havearealet syd for ejendommens nævrende**  
**bygninger og ned til gadestret.**

Fredningen har følgende omfang:

~~Arealet~~ **areale**t må ikke bebygges eller beplantes med udsigts-  
ødelæggende beplantning, ligesom der heller ikke på arealet må anbringes  
transformatorstationer, telefon- og telegrafmaster og lignende eller opsæt-  
tes skure, udsalgsstader, vogne til beboelse eller opbevaring af redskaber  
eller lignende skønhedsforstyrrende genstande. Der må i det hele ikke fore-  
tages ændringer i den nu bestående tilstand, der kan virke skæmmende eller  
hindrende for udsigten til eller fra kirken.

Denne overenskomst er ikke til hinder for, at den hidtidige bebyggelse  
og beplantning på ejendommen bibeholdes, ligesom jeg forbeholder mig ret  
til at foretage nybygninger eller ombygninger.

I tilfælde af nybygninger eller ombygninger er jeg villig til forinden  
bygningsarbejderne påbegyndes at forelægge tegninger til godkendelse for  
naturfredningsnævnet, idet bebyggelsen altid skal have et sådant ydre, at  
bebyggelsen bedst muligt passer til omgivelserne og ikke unødigt hindrer  
udsigten til eller fra kirken.

Jeg er enig i, at ovenstående fredningstilbud tinglyses på min fornævnte ejendom dog uden udgift for mig

M.h.t. pantgæld, servitutter og byrder henvises til ejendommens blad i tingbogen.

Påtaleberettiget er naturfredningsnævnet for Holbæk amtsrådskreds og menighedsrådet.

**Vallekilde**, den **7/4 1952**

**August Jørgensen.**

Idet naturfredningsnævnet modtager og godkender foranstående fredningstilbud, bestemmes det, at fredningen vil være at lyse på mtr.nr. **19a** af **Vallekilde** by, **og** sogn.

Det fredede areal er indtegnet på vedlagte kortskitse, af hvilken en genpart bedes henlagt på akten.

Naturfredningsnævnet for Holbæk amtsrådskreds, den **7/4 1952**

**T. Møller.**

**est.**

**Lyst: Nykøbing Sj. kbat.m.v.**

**den 27/9 1952.**

**Skovgård/Holst.???**

, den **12/9 1953.**

DISPENSATIONER>

**Afgørelser – Reg. nr.: 04685.00**

**Dispensationer i perioden: 04-06-1986 - 26-03-1991**

Modtaget i fredningsstyrelsen

= 6 JUNI 1986

Fr. j. nr. 64 B 119 86.  
Til fredningsregisteret  
til orientering 4. kl. 6/6-86

Hulbørgen  
6.6.1986  
Per Homm.

I et hertil af Vestsjællands amtskommune oversendt andragende har De på vegne menighedsrådet for Vallekilde kirke ansøgt om tilladelse til at opføre en bygning til graveren på et areal af matr. nr. 2 a Vallekilde by, Vallekilde, beliggende umiddelbart øst for kirken i overensstemmelse med et medsendt projekt.

Nævnets tilladelse til det ansøgte er fornøden i medfør af den på arealet den 27/9 1952 tinglyste fredningsoverenskomst.

Det fremgår af sagen, at bygningen agtes opført i tilknytning til den i 1985 opførte redskabsbygning og containergård, hvilket projekt blev godkendt af nævnet den 29/6 1984 (Fr. j. nr. 68 B/84), at den eksisterende bygning til graveren ved kirkegårdens hovedindgang vest for kirken agtes nedrevet, og at amtets fredningsafdeling ved sagens fremsendelse hertil har udtalt sig som det fremgår af vedlagte kopi.

Under henvisning til ovenstående meddeler nævnet herved tilladelse til det ansøgte i overensstemmelse med det forelagte projekt.

Opmærksomheden henledes på, at nævnets afgørelse inden 4 uger fra modtagelse af denne skrivelse kan påklages til overfredningsnævnet af de i naturfredningslovens § 58 nævnte myndigheder, samt at nævnets tilladelse ikke må udnyttes før efter fristens udløb.

Jørgen Skude  
sekr.

Arkitektfirma A. Monrad Hansen I/S  
Kalundborgvej 95  
4300 Holbæk.

2 APR. 1991

Fr.j.nr. 127 B /19 90

Angående bebyggelse på matr.nr. 2 a Vallekilde by, Vallekilde, beliggende øst for  
Vallekilde kirke, Dragsholm kommune.

Ved skrivelse 4/6 1986 (j.nr. F 64 B/86) meddelte Fredningsnævnet Vallekilde Menighedsråd tilladelse til opførelse af en bygning til graveren på ovennævnte ejendom i tilknytning til den tidligere opførte redskabsbygning og containergård.

Tilladelsen blev meddelt i medfør af en på ejendommen den 27/9 1952 tinglyst fredningsoverenskomst.

Ifølge overenskomsten måtte de hidtil ubebyggede arealer ikke bebygges eller beplantes med udsigtsødelæggende beplantning, og der måtte i det hele ikke foretages ændringer i den da bestående tilstand, der kan virke skæmmende eller hindrende for udsigten til eller fra kirken.

Tilladelsen af 4/6 1986 er ikke blevet udnyttet.

Ved brev af 27/8 1990 (j.nr. DA 815) til Vestsjællands Amtskommune og af Vestsjællands Amtskommune videresendt hertil har A. Monrad Hansen I/S på vegne menighedsrådet ansøgt om nævnets tilladelse til ændret projekt til bebyggelse på ejendommen bestående af en forlængelse af redskabsbygningen med 3 m samt en bygning til graveren opført som en tvillingbygning hertil. Facaderne af brædder males hvide og taget bliver røde tegl.

Vestsjællands amtskommunes landskabsafdeling har ikke haft indvendinger mod det ansøgte.

I anledning af ansøgningen tillader nævnet herved i medfør af den nævnte fredningsoverenskomst, jvf. naturfredningslovens § 34, stk. 1, for sit vedkommende den ansøgte bebyggelse i overensstemmelse med det fremsendte projekt på vilkår, at den eksisterende redskabsbygning ved kirkens vestlige indgang fjernes.

I sagens behandling har deltaget alle 3 nævnsmedlemmer.

Afgørelsen er enstemmig.


Nævnets tilladelse bortfalder efter naturfredningslovens § 64 a, hvis den ikke er udnyttet inden 5 år fra tilladelsens meddelelse.

Nævnets afgørelse kan påklages til Overfredningsnævnet, Slotsmarken 15, 2970 Hørsholm, af ansøgeren, Skov- og Naturstyrelsen, Vestsjællands amtsråd, kommunen og Danmarks Naturfredningsforening, der alle herfra er underrettet om afgørelsen.

Klagefristen er 4 uger fra den dag afgørelsen er meddelt den pågældende klageberettigede.

Den meddelte tilladelse kan derfor ikke udnyttes før klagefristens udløb, jvf. naturfredningslovens § 58.

Nævnet tilbagekalder samtidig den den 4/6 1986 meddelte tilladelse.

  
Ketty Grützmeier.

BH.