

Afgørelser – Reg. nr.: 04648.00

Fredningen vedrører: Hårup Sti

Domme

Taksationskommissionen

Naturklagenævnet

Overfredningsnævnet

Fredningsnævnet

21-03-1968

Kendelser

Deklarationer

FREDNINGSNÆVNET >

INDHOLDSFORTEGNELSE

- ^{privat} ~~Overenskomst~~ af 21/3 1968 [nævn-382/67],
 lyst 3/4 1968, om ~~fredning~~ udlæg
 af off. tilgængelig sti og bestem-
 melser om beplantning. Vilkår for
 udstykning og bebyggelse. Ved
 disp. fra skovbyggeplanen.

743 SILKEBORG

1214 I NV

MATRIKELFORTEGNELSE

(ajour pr. 3/4 1968)

Fredningen omfatter (helt eller delvis) følgende
matrikelnumre:3^æ Hårup By, Linæ

Gældende matrikulært kortbilag: MAR 1968

Se også REG. NR.: 04396.000

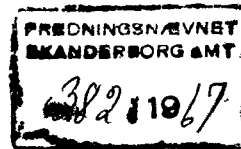
Matr.nr. 3 g

Haarup by,
Linåa sogn.

Anmelder:

7/3-68

MOGENS CHRISTENSEN
Højesteretsadvokat
MORTEN WEGENER
Advokat
AARHUS



DEKLARATION.

Underskrevne ejere af de under udstykning værende parceller 2 og 3 af matr.nr. 3 g, Haarup by, Linåa sogn, tandtekniker Leo kæraa og højesteretsadvokat Mogens Christensen, begge af Aarhus, erklærer herved i anledning af den af Fredningsnævnet for Skanderborg Amt meddelte tilladelse til bebyggelse paa fornævnte parcel 2, at tilladelsen er meddelt paa følgende vilkaar, bindende for os og alle efterfølgende ejere af de to parceller:

1. Der kan paa parcel 2 opføres et eenfamilie-hus udført i overensstemmelse med kravene til helaarsbeboelse, i overensstemmelse med en i fredningsnævnet fremlagt tegning og med beliggenhed som nærmere aftalt og angivet paa vedhæftede af landinspektør J.Dall-Hansen udarbejdede deklarationsrids.

Der skal til enhver tid holdes dæmpede farver paa huset efter nævnets anvisning.

2. Der skal holdes en slørende beplantning omkring huset, saaledes at det ses mindst muligt fra de tilstødende lodsejeres arealer.

3. De nævnte 2 parceller af matr.nr. 3 æ, hvis areal tilsammen andrager ca. 9 tdr.land, maa ikke yderligere udstykkes eller bebygges uden samtykke fra fredningsnævnet efter forudgaaende forhandling med fredningsplanudvalget.

4. De til enhver tid værende ejere af de 2 parceller skal hver for sit areals vedkommende være forpligtet til at give almenheden ret til gaaende færdsel over arealerne ad en sti, der gaar fra grænsen til matr.nr. 3 h, Skellerup Nygaarde, ned over parcel 2 langs med golfbanen, indtil dennes areal begynder mod vest saaledes som angivet paa vedhæftede plan.

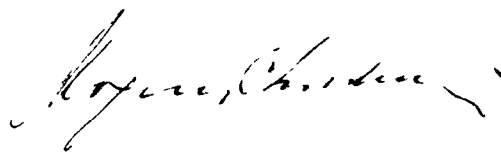
Disse vilkaar vil i henhold til Naturfredningslovens § 25, stk.2, være at tinglyse som servitutstiftende paa de 2 ejendomme med oprykningensret i det videst mulige omfang.

Det bemærkes, at parcel nr.3 af matr.nr.3 æ, der har et areal af 3.980 m² og ejes af højesteretssagfører Mogens Christensen, aftes sammenlagt med dennes tilstødende ejendom matr.nr. 3 h, Skellerup Nygaarde.

Med hensyn til pantehæftelser, servitutter og andre byrder henvises til ejendommens blad i tingbogen.

Paataleretten tilkommer Naturfredningsnavnet for Skanderborg Amtsraadskreds.

Aarhus, den *17. April* 1968



Underskrevne ejer af ejendommen matr.nr. 3 æ, Haarup by, Linaa sogn, statsmusmand Harry Bjørnholt Jensen, der af Jordlovsudvalget har opnaaet tilladelse til afhændelse af de 2 parceller, meddeler herved tilladelse til, at nærværende dokument tinglyses paa matr.nr. 3 æ, Haarup by, Linaa


sgn, som vedrørende de frasolgte parceller, og idet før-
pligtelserne efter udstykningen vil være at overføre til de
nye matrikulsnumre.

Haarup, den 28-3 1968

Harry Jensen

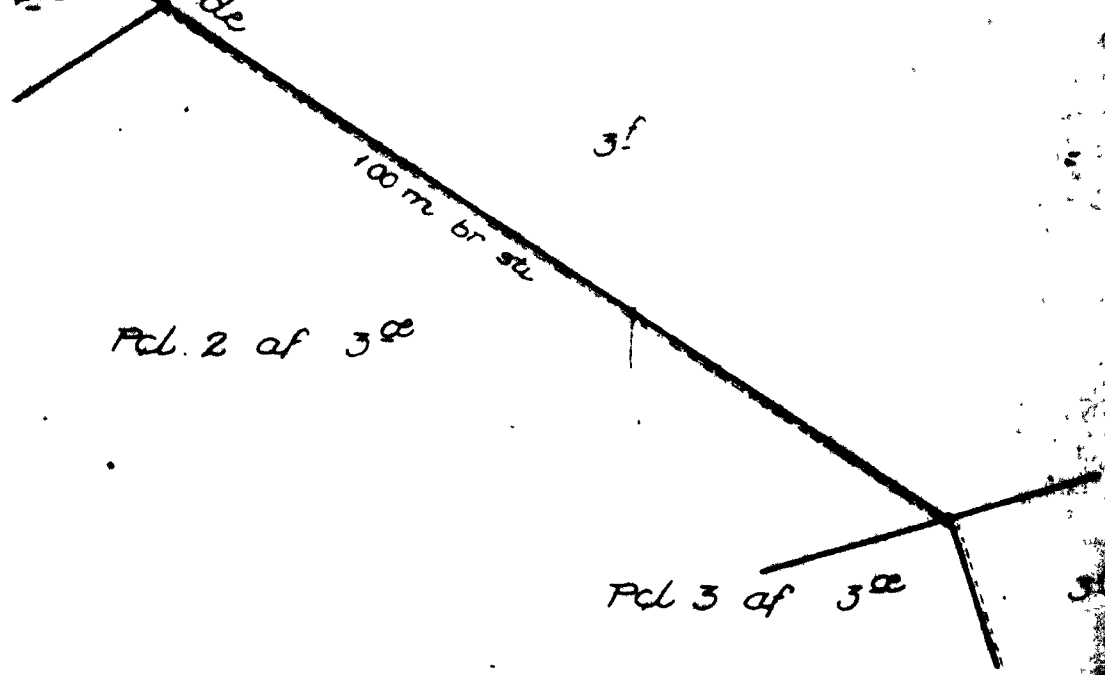
§ 12 kr. 10,- Indtørt i dagbogen for retten i Silkeborg
§ 141 kr. 4- den - 3 APR. 1968
§ 142 kr. 3- Lyst: tingbog: bd: *Liana II*
kr. 17,- akt: skab Nr: *344*

Sou skribetalsfænde
Lyst for hele matr. nr.
3d Haarup.


st.

[Handwritten signature]

Skallerup Nygaard
Haarup by
3^{de}



Terræn af
Haarup by.

Linaa sogn,
Gern herred,
Skanderborg amt.

Udsærdiget år 1968 til brug
ved tinglysning

J. Hall-Hansen
Landsinspektør
J nr. 549/67