

Afgørelser – Reg. nr.: 04110.00

Fredningen vedrører: Torshøj

Domme

Taksationskommissionen

Naturklagenævnet

Overfredningsnævnet

Fredningsnævnet

Kendelser

Deklarationer

08-08-1966, 09-11-1966

DEKLARATIONER>

INDHOLDSFORTEGNELSE privat

- ~~Overenskomst~~ af 8/8 1966 [nævn-644/64], lyst
9/8 1966 med
- tillæg af 9/11 1967 [nævn-644/64], lyst
14/11 1967 om "fredning", status quo, af
område om gravhøje. Bestemmelser om
beplantning og off. adgang, som vil
kår for disp. fra højbesk. linie.

735 ROUGSØ

1315 I SV

MATRIKELFORTEGNELSE

(ajour pr. 14/11 1967)

Fredningen omfatter (helt eller delvis) følgende
matrikelnumre:4^a Skovgårde, Nørager

Gældende matrikulært kortbilag: OKT 1967

Se også REG. NR.:

F.s. 644/64

Stp. 4,- kr.

5754 9.aug. 1966

D e k l a r a t i o n :

I anledning af, at fredningsnævnet i forbindelse med en udstykning af parceller til sommerhusbebyggelse fra matr. nr. 4a Skovgårde, Hørrager sogn, har meddelt tilladelse til, at den i naturfredningslovens § 2 foreskrevne byggelinie på lee n fra foden af et på matr. nr. 4a Skovgårde værende fortidsminde, (Oldtidshøj nr. 1917.7), indskrænkes, således at den mod nord og vest i det hele følger skellene for den på vedlagte rids viste parcel 1 af 4a, erklærer undertegnede ejer af nævnte ejendom med bindende virkning for mig og efterfølgende ejere af ejendommen, at højbyggelinien i forhold til det pågældende fortidsminde fremtidig skal omfatte hele det pågældende areal, uanset at mindre dele heraf er beliggende udenfor lee n menen fra nævnte høj.

På hele dette areal må der således ikke uden tilladelse af fredningsnævnet, der om sagen skal indhente udtalelse fra Nationalmuseet, opføres bygninger, skure, master o.lign. eller foretages beplantninger, ændringer i terrænet eller andre foranstaltninger, der i væsentlig grad kan virke skæmmende eller ødelæggende på det pågældende fortidsminde.

Beplantning, som er plantet før 1.marts 1961, kan bibeholdes, men ved genplantning skal friholdes en zone på mindst 5 m fra foden af det ovennævnte og angår på ejendommen værende fortidsmindes.

Påtaleberettiget er fredningsnævnet for Randers amt og Nationalmuseet. Deklarationen begæres tinglyst med respekt af de ejendommen påhvilende pantekøftelser og servitutter, idet der herom henvises til ejendommens blad i tingbogen.

8. august 1966

Jens P. Jacobsen.

Indført i dagbogen for retskreds nr. 68 Randers Herredsret
den 9. aug. 1966

Lyst tingbog 4a akt: skab B nr. 371.

Forevist kort

Blegvad Jensen


LP

PM

Udskriftens rigtighed bekræftes.

Fredningsmønstet for Randers amt,

Civildemerkontoret i Randers, den 16. september 1966.

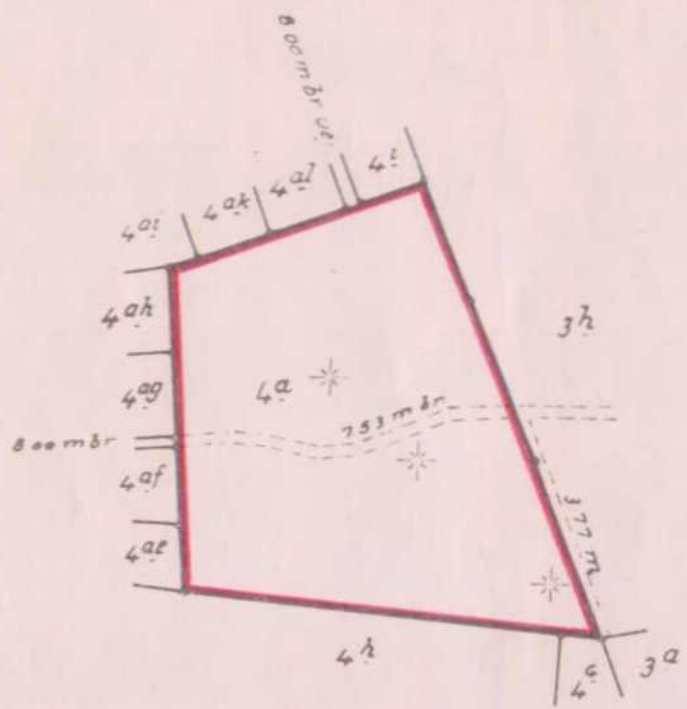


... nr. 4. Skougårde, attesteres herved.

Nørager sogn

1966

Randers, d. 13 juli



Udfærdiget til brug ved tinglysning af deklARATION om ændring af zone om kæmpehøje. - Zonen er fremhævet med rød skygge. (Jfr naturfredningslovens §2)

Randers, den 13 juli 1966

Landinspektør

Fredningsnævnet for
Randers Amt
F.S. 644/64

Målforshold 1:4000

DEKLARATIONER>

Matr.nr. 4g Skovgårde,
Nevsger sogn

F.o. 644/64

stpl. 4,- kr.

9509 14.nov.1967

T I L L A G

til deklaration af 8. august 1966, tinglyst 9.aug. 1966.

I tilslutning til foranstående deklaration vedrørende matr.nr. 4g Skovgårde by og sogn, erklærer undertegnede ejer af ejendommen herved bindende for mig og efterfølgende ejere af ejendommen:

- 1) den eksisterende beplantning på de tre oldtidsheje på arealet betegnet Nb 1917.7, 8 og 9 skal straks ryddes, idet rydningen skal foregå ved afhugning, ikke ved opgravning.
- 2) ved første afdrivning og genplantning af beplantningen omkring højene skal et 10 m bredt bælte omkring foden af hver af højene friholdes for beplantning.
- 3) der tillægges offentligheden adgang til færdsel til fods ad den på det nu vedrøftede deklarationsride af 12. oktober 1967 med gul farve viste vej fra den offentlige bivej Tustrup til Skovgårde til vestskellet af det fredede område og ad den ligeledes med gul farve viste vej over dette areal.
- 4) Der tillægges offentligheden adgang til de tre heje, idet adgangen til højene nr. 7 og 8 skal ske fra den under 3 nævnte vej gennem arealet, medens adgangen til højen nr. 9 skal ske fra den med brun farve viste sti, der ifølge en den 12. juli 1967 tinglyst deklaration er udlagt over matr. nr. 4g Skovgårde i denne parcells nordskel, og såfremt der måtte være eller blive adgang for offentligheden til færdsel ad den sti, der går langs arealets østside, tillige fra denne sti, alt som vist med gul farve på ridset.
- 5) Jeg erklærer iøvrigt, at jeg er indforetæt med, at den i 2. afsnit i foranstående deklaration indeholdte bestemmelse bl.a. er til hinder for, at arealet anvendes til henkastning af affald, hilkirkegård, campingplads eller parkering, herunder henstilling af campingvogne.

Hervedende tilling begyres tinglyst med prioritet forud for panteguld.

Påtaleberettiget efter såvel deklaration som tilling er fredningsnævnet for Randers amt og Nationalmuseet hver

for sig.

Allingsbrev, den 9-11-1967.

Jens P. Jacobsen.

Indført i dagbogen for retskreds nr. 65 Randers Hov-
retret den 14. nov. 1967

Lyst tingbog III fol. 4g Akt: skab B nr. 371

Forevist rids, hvoraf gumpart er henlagt på akt.

Blegvad Jensen

/BT
FR

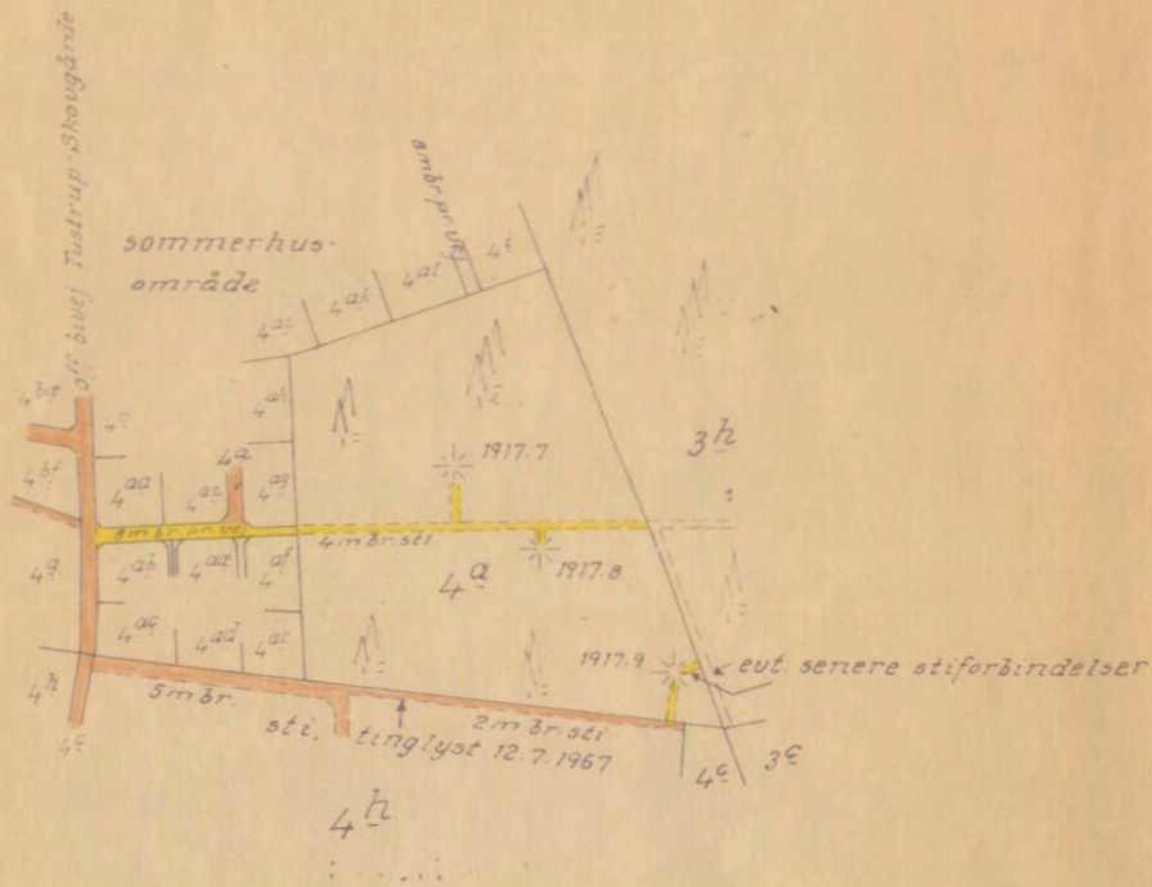
Udkriftens rigtighed bekræftes.

Fredningsrådet for Randers amt,

Civildomsretteret i Randers, den 11. november 1968


Højgaard

Jernkontrollatens genpariskalverred, Til kon.



Udfærdiget til brug ved tinglysning
af deklaration om oldtidshøje og
færdsel hertil.
Færdelsarealerne er fremhævet med
gult.

Randers, d 12. oktober 1967

Niels Fendtm
Landinspektør

Færdningsarealer for Randers Amt	
F.S.	/

1:4000

Jnr A. 1951-57
Jensen & Kjeldskov A/S

1 fløj
EP

4^{de} Skougår, Nørager sogn, Randers, d. 12. oktober 1967.
Navn: Niels Fendtm
attesteres herved.