

Afgørelser – Reg. nr.: 04059.00

**Fredningen vedrører: Maglemosen - Ophævet
se 07700.00**

Domme

Taksationskommissionen

Naturklagenævnet

Overfredningsnævnet 07-03-1986

Fredningsnævnet 04-06-1966

Kendelser

Deklarationer

OVERFREDNINGSNÆVNET>

OPHÆVET
INDHOLDSFORTEGNELSE

- kendelse af 7/3 1986 [ofn-2624/84] om fredning (SE REG. NR. 07700.00¹/₂) og om ophævelse af
- Overenskomst af 4/6 og 15/8 1966 [nævn], lyst 23/6 og 25/8 1966 om fredning

205 BIRKERØD
181 SØLLERØD

1514 II 50

MATRIKELFORTEGNELSE

(ajour pr. 23/6 1966)

(~~Bydelingen~~) omfatter (helt eller delvis) følgende matrikelnumre:

1^a, 1^b, 1^c, 1^d, 1^e, 1^f Sandbjerg By, ^{Birkerød} ~~Vedbæk~~

4²² Trøved By, Vedbæk

Gældende matrikulært kortbilag: 6/1 1966 + Fredningskort
i REG. NR. 07700.00¹/₂

Se også REG. NR.: 07700.00¹/₂

UDDRAG AF:

Overfredningsnævnets afgørelse
af 7. marts 1986

om fredning af Maglemosen i Søllerød, Birkerød og
Hørsholm kommuner (sag nr. 2624/84).

Selve afgørelsen se: **REG. NR.** 07700.00¹₂

§ 10. Ophævelse af ældre fredninger.

a. Følgende fredningskendelser og -deklarationer ophæves fuldstændigt:

- 1) Deklaration, tinglyst den 29. juli 1964, dengang på matr.nr. 4 cy og 4 fu, Trørød By, Vedbæk.
- 2) Deklaration, tinglyst den 26. august 1964, dengang på matr.nr. 3 k, Trørød By, Vedbæk.
- 3) Deklaration, tinglyst den 11. maj 1966, dengang på matr.nr. 8 h, 9 a, 11 og 34, Trørød By, Gl. Holte.
- 4) Deklaration, tinglyst den 23. juni og 25 august 1966, dengang på matr.nr. 1 a, 1 e, 1 f, 1 g, 1 h og 1 i, Sandbjerg By, Birkerød, og matr.nr. 4 aa, Trørød By, Vedbæk.
- 5) Fredningsnævnets kendelse af 25. september 1973 om fredning af matr.nr. 10 s, Trørød By, Vedbæk.

b. Følgende fredningskendelser og -deklarationer ophæves for så vidt angår de arealer, der er omfattet af denne fredningsafgørelse:

- 6) Deklaration, tinglyst den 14. marts 1964, dengang på matr.nr. 38 og 39, Trørød By, Vedbæk.
- 7) Overfredningsnævnets kendelse af 10. juli 1972 om fredning af arealer af Sandbjerg og Ubberup byer i Birkerød kommune.

FREDNINGSNÆVNET >

23 JUN. 1966 *00581

6-118

I Nr. 26

Matr.nr. e le, la delvis,
lg, lh, li og lf, Sandbjerg
by, Birkerød sogn samt
matr.nr. 4aa, Irerød by,
Vedbæk sogn.

Anmeldt af:

NATURFREDNINGSNÆVNET

for
FREDERIKSBORG AMTS SYDUGS FREDNINGSRÅD

Michael Schröder

134

[Signature]

Akt: Skab Nr.

F R E D N I N G S D E K L A R A T I O N

838

25 AUG 1966

Undertegnede, landsrettsagfører E. Fogh Hansen som ejer af matr.nr. le, Sandbjerg by, Birkerød sogn, direktør, cand.jur. P. Hjerl-Hansen som ejer af matr.nr. la, ibid - heraf dog kun det på vedhæftede kort af landinspektør Erik Harboe med rød linie indrammede areal, redaktør Michael Schröder som ejer af matr.nr. lg, lh og li, ibid og borgmester, landsrettsagfører Erik Øigaard, som ejer af matr.nr. lf, ibid og matr.nr. 4aa Irerød by, Vedbæk sogn, ^{dog har 1/20 arealer den del af Matr. Nr. 4aa, der har fredskov,} freder herved med bindende virkning for os og senere ejere de os tilhørende ovennævnte ejendomme med det formål for eftertiden at bevare et storslået og karakterfuldt morænelandskab, ligeledes at bevare hhv. retablere den oprindelige karakteristiske, magre sandvegetation og bevare hhv. retablere den frie udsigt over Øresund - alt ialt konservering af meget store æstetiske og videnskabeligt-pædagogiske værdier så tæt på det storkøbenhavnske område.

Arealerne skal bevares i deres nuværende brugsform, således at de arealer, der nu anvendes til landbrug, opretholdes.

Ændringer i terrænformerne, herunder grus- og lergravning, opfyldning og planering er ikke tilladt, ligesom arealerne ikke må anvendes til oplagsplads.

Anlæg af veje og stier skal kun være tilladt med de påtaleberettigedes samtykke.

Uden for de nuværende haveanlæg må træbeplantning ikke foretages, undtagen til bevarelse og fornyelse af eksisterende bevoksning.

Dalens nordhælde, der er bevokset med fredskov (rødgran), tillades gennem dispensation fra skovlovens § 7,2 efter hugstmedenhed at henligge ubevokset, og den oprindelige lyngbevoksning søges retableret. Herved frigøres en mere end 100-årig bøgegruppe i dalens vestlige ende. Sydhælderne med 200-årige bøge hugges for eksisterende graner, så den naturlige bøgbevoksning sikres og befrugtes.

Det gamle vandløb i dalens bund oprensnes, hvorved også en begyndende forsumpning standses; ligeledes søges en tiltagende, for stedet fremmedartet nældebevoksning i dalbunden, udryddet, evt. ved kvæghold, som ved afgræsning vil kunne holde vegetationen nede på et passende niveau.

Levende hegn, trægrupper og enkeltstående træer uden for haver må principalt ikke fjernes. Udtynding af disse bevoksninger må kun foretages i det omfang, det er nødvendigt til deres bevarelse og foryngelse samt af hensyn til stedets helhedspræg.

Opførelse af og tilbygning til eksisterende bebyggelse må kun foretages med de påtaleberettigedes samtykke.

Det er ikke tilladt at anbringe eller opsætte beboelsesvogne, boder, master el.a. indretninger.

Etablering af teltlejre, camping- og parkeringspladser må ikke finde sted.

Påtaleret tillægges fredningsnævnet for Frederiksborg amts sydlige fredningskreds og Danmarks Naturfredningsforening.

København, den 8. januar 1966

Udvalgte medlemmer J. Hjulstrøm

M. Schmeder - T. Hjulstrøm

Foranstående fredningsdeklaration godkendes med mindst 2/3 af medlemmerne i Trørød by, Vedbæk sogn. Fredningsnævnet for Frederiksborg amts sydlige fredningskreds

Sandsdal d. 8 juni 1966

NATURFREDNINGSNÆVNET

FREDERIKSBORG AMTS SYDLIGE FREDNINGSKREDS

M. Schmeder

J. Hjulstrøm

H. Hjulstrøm

Foranstående fredningsdeklaration godkendes for så vidt angår matr. nr. 4 aa Trørød by, Vedbæk sogn.

Fredningsnævnet for Københavns amtsrådskreds

, den 15 august 1966.

§ Kr. ... Indført i dagbogen for retten
 § " i Hørsholm den 23. 06. 66
 § 14¹ " Akt skab: X Nr. 185.
 § 14² " 3,- LYST.
 Ialt Kr. 3,-

Mere lyst afv. de i nævnte retskreds
 beløpnede ejendomme matr. nr. 1a, 1e, 1f, 1g, 1h, 1i
 Sandbjerg
 Ann. Ejendommene er beboet med servitutter
 m.v. og panteplad

Carsten Jensen

OK
JK

Indført i dagbogen for retskreds nr. 4
 Lyngby Civilret
 den 25 AUG. 1936

3
3

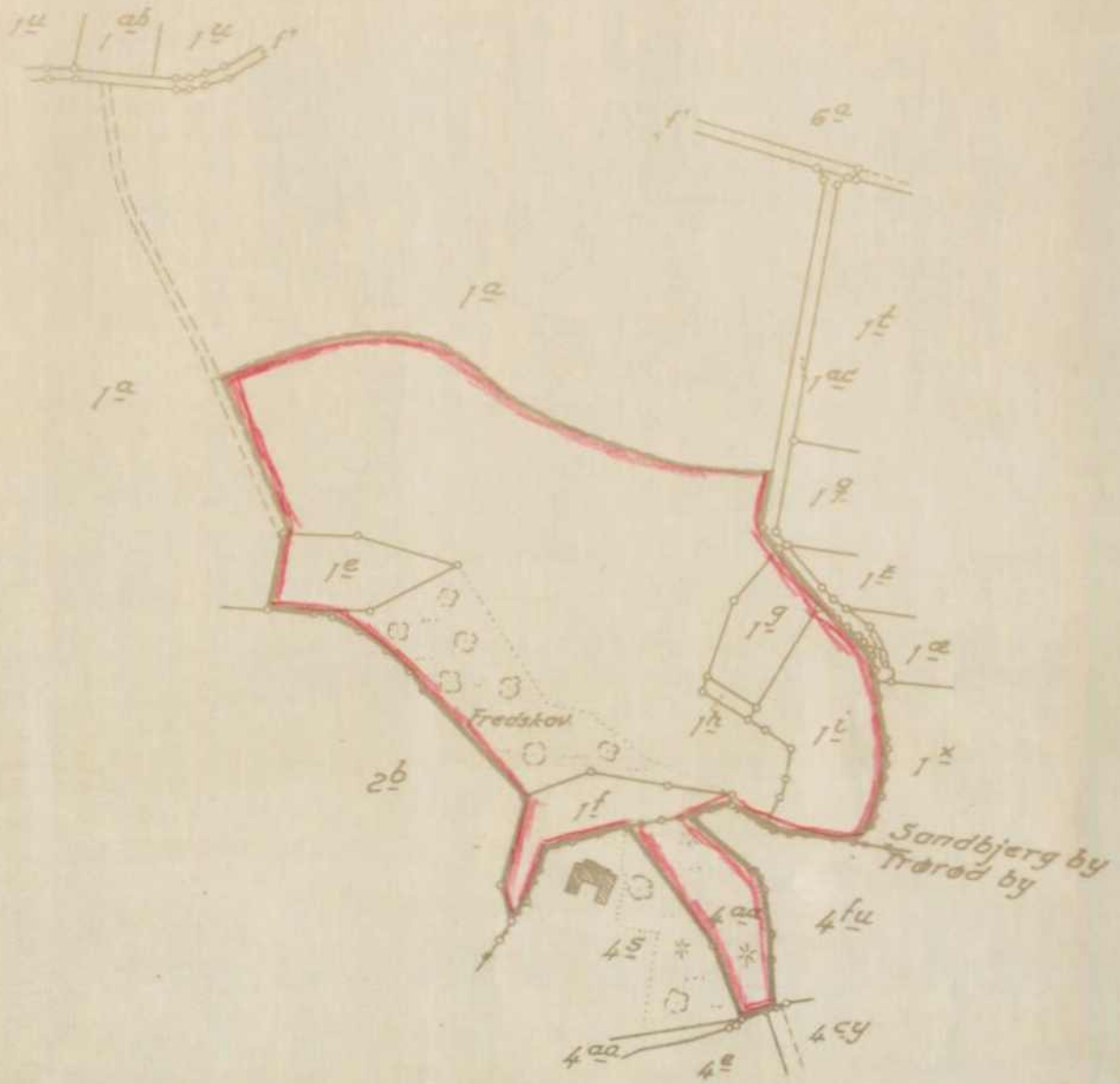
Lyst f. s. b. aug. 4aa. 1936

Ann. På ejendommen hviler forskellige bygges og
 servitutter
 2) 14/6 1946 l. p. til 2/5 Forsikringsaktieselskab
 Coctan Liv for 75000 kr.
 3) 6/2 1947 l. do til E. Øjgaard for
 15000 kr.

Allden

Hauke

[Signature]



Plan over
en del af matr. nr. 4^{aa}
Trørød by, Vedbæk sogn,
matr. nr. 1^e, 1^f, 1^g, 1^h og 1ⁱ
samt en del af matr. nr. 1^a
Sandbjerg by, Birkerød sogn.

Udarbejdet efter en kopi af matrikel-
kortet som bilag til fredningsdeklaration.

Holte, den 6. januar 1966.

Eile V. Halboe
Landinspektør

mt nr. 4^{aa} Trørød by, Vedbæk sogn
attesteres herved.
Holte d. 6. januar 1966
Eile V. Halboe
Landinspektør
Nævnt af 1^a og 1ⁱ samt en del af 1^e, 1^f, 1^g, 1^h og 1ⁱ af 1^a Sandbjerg by, Birkerød sogn.
Jensens og Kjølskovs geodætiske Institut

DISPENSATIONER >

Afgørelser – Reg. nr.: 04059.00

Dispensationer i perioden: 25-02-2002

FREDNINGSNÆVNET FOR KØBENHAVN

FREMTIDSVEJ 1

2860 SØBORG

TELEFON 39 69 32 19

TELEFAX 39 66 10 48

REG. NR. 4059.00

Skov- og Naturstyrelsen

Gladsaxe, den 25/02-02
FRS 67/01 BH

Hedeselskabet

Ringstedvej 20

4000 Roskilde

**Vedr. jr. nr. 388/362-2 - opsætning af en vandstandsmåler ved Maglemose-
renden.**

I skrivelse af 14. december 2001 har De søgt om dispensation til opsætning af en vandstandsmåler ved Maglemoserenden nedstrøms Caroline Mathildesti, på matr. nr. 2 ig Trørød. Vandstandsmåleren er placeret som vist på kort vedlagt ansøgningen.

Arealet er fredet ved Overfredningsnævnets afgørelse af 7. marts 1986 om fredning af Maglemosen, hvoraf det af § 2 fremgår, at de fredede arealer skal bevares i deres nuværende tilstand. Der må således bl.a. ikke foretages terrænændringer eller ændringer af den hidtidige anvendelse af arealerne, og der må ikke opføres yderligere bebyggelse eller foretages tilplantning, medmindre en sådan ændring i området nuværende tilstand er tilladt i de følgende bestemmelser eller tillades ved en dispensation efter § 11.

Københavns amt har i skrivelse af 4. februar 2002 anbefalet, at der meddeles dispensation til det ansøgte, idet vandstandsmåleren placeres på sydsiden af Maglemoserenden tæt på et bebygget område, hvorfor det ikke vurderes, at det beskedne anlæg vil få indvirkning på det omkringliggende landskab.

Søllerød kommune har i skrivelse af 22. januar 2002 anbefalet, at der gives dispensation.


Fredningsnævnet meddeler herved dispensation til det ansøgte i medfør af naturbeskyttelseslovens § 50, stk. 1.

Ad: 2001-1211/1 - 0018

Kopi af denne skrivelse er fremsendt til Skov- og Naturstyrelsen og Danmarks Naturfredningsforening m.fl. Der kan inden 4 uger fra den dag, denne afgørelse er modtaget, klages til Naturklagenævnet over afgørelsen. Klagen skal ifølge lov om naturbeskyttelse § 87 indgives skriftligt inden fristens udløb til nærværende fredningsnævn, der videresender den til Naturklagenævnet.

Tilladelsen må i henhold til § 87, stk. 3, ikke udnyttes, før klagefristen er udløbet, eller behandlingen af en eventuel klage måtte være afsluttet.

I henhold til naturbeskyttelseslovens § 50, stk. 1, jf. § 66, stk. 2, bortfalder tilladelsen, hvis den ikke udnyttes inden 3 år efter, at den er meddelt.


Hans Chr. Poulsen
formand.

Maglemoserenden

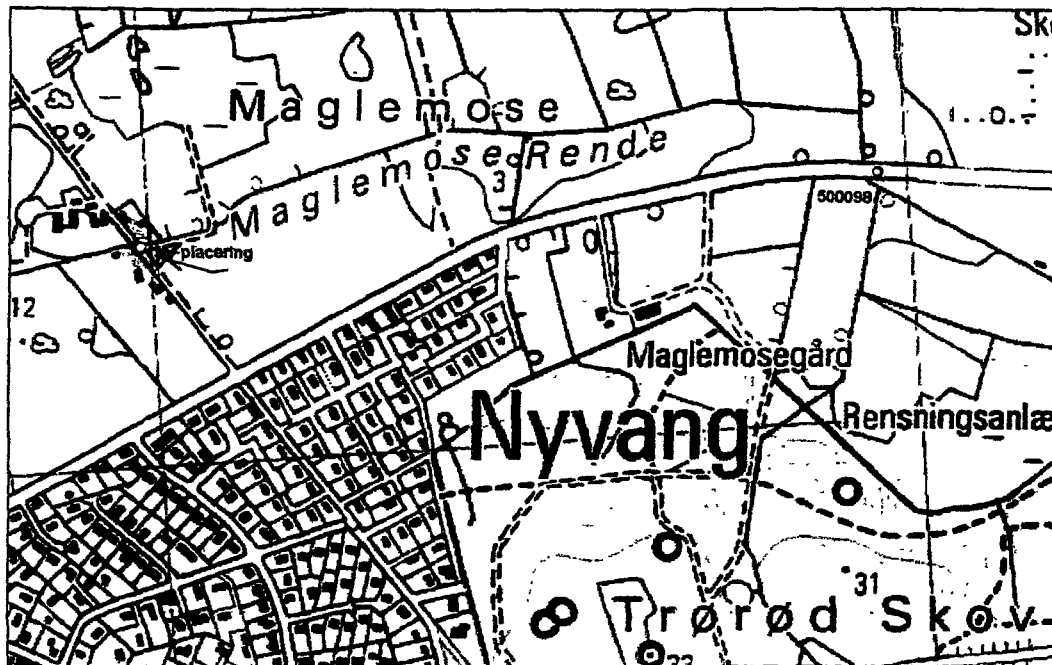
Oprindeligt planlagt skulle ny station placeres på landevejen til Vedbæk. Lokaliteten er synkronmålt i sommer, og har stednummer 500098.

Ved besigtigelsen konstateredes det at vandet stod helt stille, og der ikke var fald nok på vandløbet nedstrøms, hvilket ville give stuvningsproblemer.

Placeringen er nu flyttet til Caroline Mathildessti ca. 1 km os oprindelig planlagt. Se kort nedenfor



Oprindelige placering set medstrøms, ns landevej. (stednummer 500098)



Der var meget bedre strømforhold, og stationen påtænkes etableret nedstrøms rørunderføring. Lokaliteten er beskyttet, og let tilgængelig.

Ny placering Caroline Mathildessti. Set os, mod rørunderføring.

