

Afgørelser – Reg. nr.: 04050.00

Fredningen vedrører: Ørnehøjgård, stengærde

Domme

Taksationskommissionen

Naturklagenævnet

Overfredningsnævnet

Fredningsnævnet

05-05-1966

Kendelser

Deklarationer

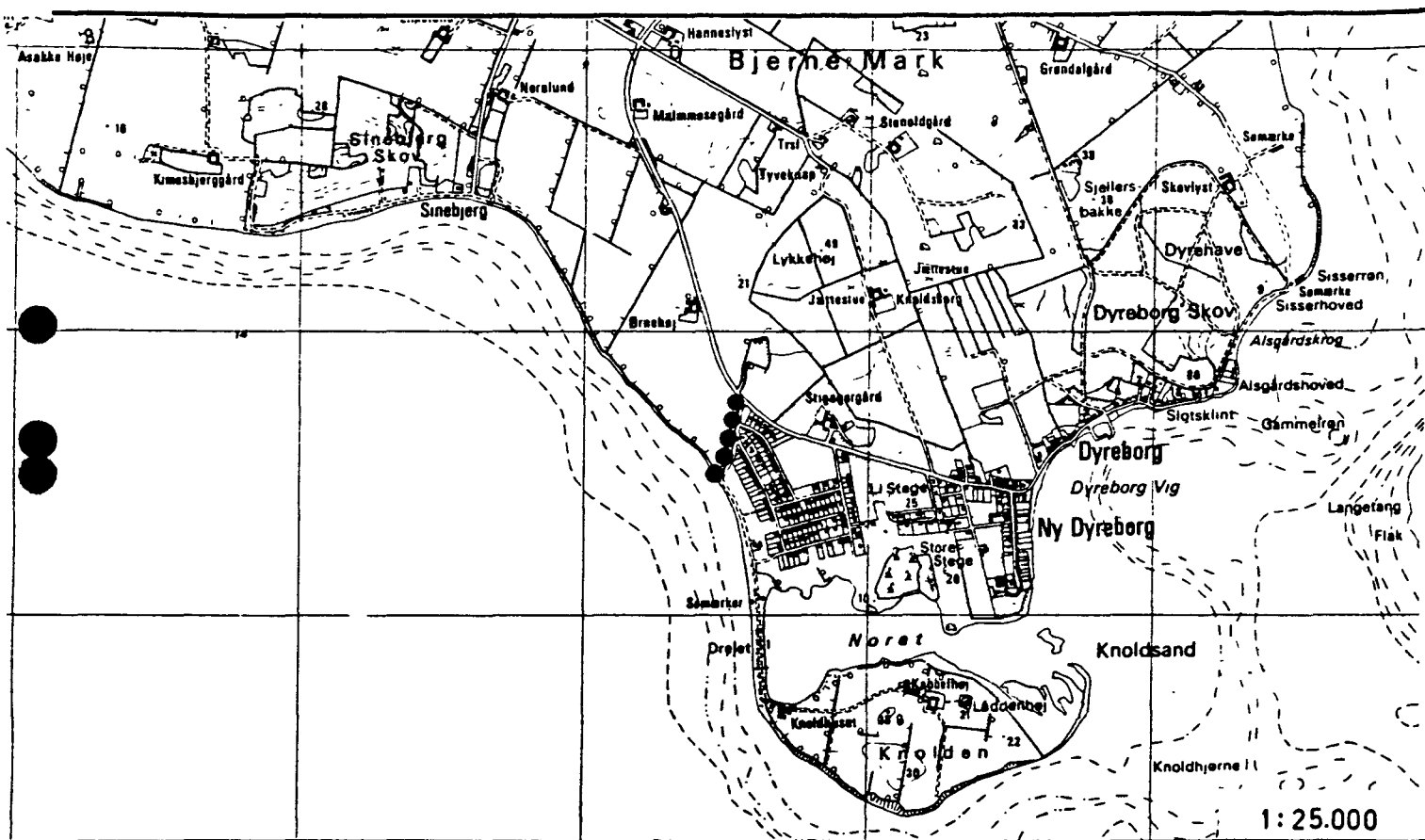
FREDNINGSNÆVNET>

Lokalitet: Stengærde på "Ørnehøjgård"

Kommune: Fåborg

Sogn : Horne

Reg. nr.: 431-06-10



Ejer : Privat

Areal :

Fredet : Overenskomst 5/5-1966.

Formål : Bevaring af stendige.

Indhold : Stengærdet må ikke fjernes eller ødelægges, ligesom der ikke må borttages sten derfra. Der må ikke pløjes eller graves så tæt ind til det, at det udsættes for ødelæggelse.

Matr. nr. 15 a, Bjerne by, Horne sogn.

Frs. 9/1966.

FREDNINGSOVERENSKOMST.

Undertegnede gårdejer Alfred Knudsen, "Ørnehøjgaard", Bjerne Mark, tilbyder herved at frede det på vedhæftede rids viste stengærde på matr. nr. 15 a af Bjerne by, Horne sogn. Stengærdet må herefter ikke fjernes eller ødelægges, ligesom der ikke må borttages sten derfra. Der må ikke pløjes eller graves så tæt ind til det, at det udsættes for ødelæggelse.

Påtaleret tilkommer fredningsnævnet for Svendborg amtsråds-kreds, som er berettiget til at lade overenskomsten tinglyse på ejendommen, ligesom nævnet er berettiget til at rette henvendelse til pant haverne for at opnå, at disse rykker tilbage for overenskomsten.

"Ørnehøjgaard", den 5. maj 1966.

Alfred Knudsen.

Foranstående fredningstilbud modtages med bemærkning, at fredningsnævnet er sindet at godkende de ændringer i stengærdet, som bliver en følge af den påtænkte forlægning af offentlig bivej nr. 1.

Fredningsnævnet for Svendborg amtsråds-kreds, den 5. maj 1966.

E. Rendal.


Peter Krogh.

Th. Lykke Hansen.

Genpartens rigtighed bekræftes.

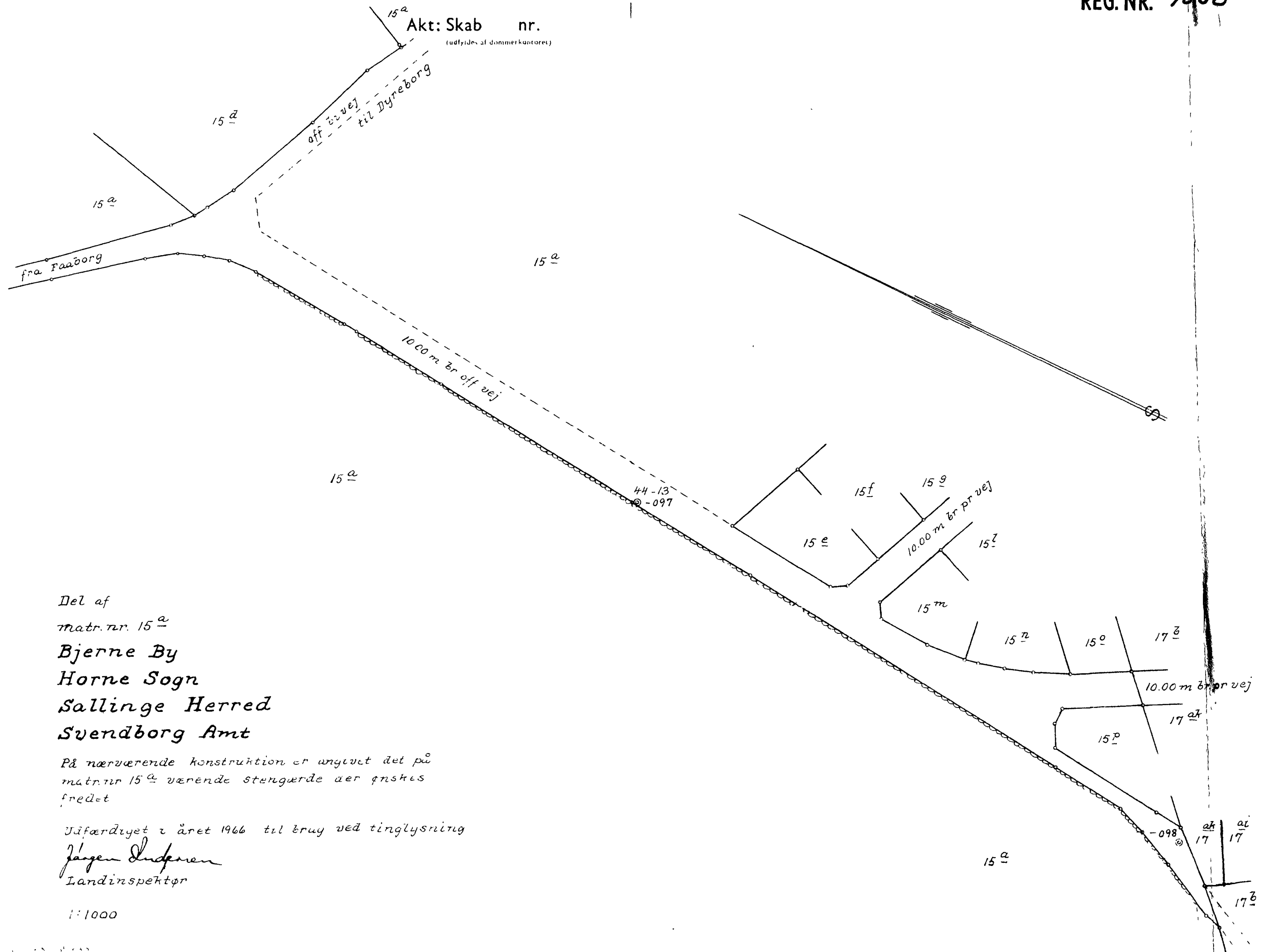
Naturfredningsnævnet for Svendborg amt , den 26. maj 1966.

Tinghuset, Svendborg


E. Rendal

formand.

Akt: Skab nr.
(udfyldes af dommerkontoret)



Del af
 matr. nr. 15^a
Bjerne By
Horne Sogn
Sallinge Herred
Svendborg Amt

På nærværende konstruktion er angivet det på
 matr. nr. 15^a værende stengærde der ønskes
 fredet

Jufærdigst i året 1966 til brug ved tinglysning
Jørgen Andersen
 Landinspektør

1:1000

At denne kort-genpart er nøjagtig genpart af det originale kort vedrørende ejendommen(e)
 At denne kort-genpart er nøjagtig genpart af det originale kort vedrørende ejendommen(e)
 At denne kort-genpart er nøjagtig genpart af det originale kort vedrørende ejendommen(e)

19
 Navn
 d.
 At denne kort-genpart er nøjagtig genpart af det originale kort vedrørende ejendommen(e)
 At denne kort-genpart er nøjagtig genpart af det originale kort vedrørende ejendommen(e)
 At denne kort-genpart er nøjagtig genpart af det originale kort vedrørende ejendommen(e)