

Afgørelser – Reg. nr.: 04007.00

Fredningen vedrører: Ramten Hede

Domme

Taksationskommissionen

Naturklagenævnet

Overfredningsnævnet

Fredningsnævnet

15-03-1966

Kendelser

Deklarationer

FREDNINGSNÆVNET>

INDHOLDSFORTEGNELSE

- ~~Overenskomst~~ ^{Deklaration} af 15/3 1966 [nævn-172/62],
lyst 16/6 1966, om "fredning" status quo
i naturtilstand. Vilkår for tilladelse
med nævnscesur til opførelse af
et hus. Fmtt. § 22 og/eller byggeledisp.
privat

725 NØRRE DJURS

1315 I SX

MATRIKELFORTEGNELSE

(ajour pr. 1/12 1971)

Fredningen omfatter (helt eller delvis) følgende
matrikelnumre:36^x Ramten Hede, Ørum

Gældende matrikulært kortbilag: 14/3 1966

Matr. nr. 161 Hanten Hede n.s.
Ørum sogn

Fredningsnævnet for
Randers

REG. NR. 4007 64/182
P.s. 172/62
15/66
13

16. juni 1966
2849

Stpl. 4,- kr.

D e k l a r a t i o n :

Underskrevet direktør G. Kaalund Jørgensen, Røskildevej 100, København Valby, pålægger herved ejendommen matr.nr. 161 Hanten Hede n.s., Ørum Sogn sålydende

B e s t e m m e l s e :

På det areal, der er vist på vedhæftede ride, må der kun opføres eet hus med tilhørende KEM garage eller carport, placeret og udført efter fredningsnævnets sædvanlige godkendelse.

Aralet skal isvrigt henligge i naturtilstand. Der må således ikke ske yderligere bebyggelse eller udstykning, og der er forbud mod skure, boder, master (bortset fra master til husets elforsyning) og andre skæmmende indretninger, henkastning af affald, terræindringer m.v.

Denne servitut begæres tinglyst på matr.nr. 161 Hanten Hede n.s. Ørum sogn med prioritet forud for pantegæld.

Med hensyn til servitutter og andre byrder henvises til ejendommens blad i tingbogen.

Påtaleretten tilkænnedes Fredningsnævnet for Randers amt.

p.t. Ørum, den 15. marts 1966.

Kaalund-Jørgensen.

Indført i dagbogen for Ørum retskreds: d. 22. marts 1966.

Lyst. Tingbog: Akt: Skab J nr. 356.

A N N E K S E T

Matr.nr. 161 Hanten Hede er belastet med følgende pantegæld:

1. 22.000 kr. til Ørum Sparekasse
2. 16.000 kr. til Kreditf. Viborg,
3. 25.000 kr. til gdr. Vilh. Behn, Hanten Hede.

Vestergaard

/llh

Bt

Stpl. 4.00

P å t e g n i n g :

Den på deklarationsridset viste placering af huset er ikke godkendt af fredningsnævnet og byggeri må kun ske efter nævnets

forudgående godkendelse såvel med hensyn til placering som udformning af huset.

p.t. Asserbo, den 15. juni 1966

Kaalund-Jørgensen

Indført i dagbogen for Jernaa retskreds: den 16. jun. 1966.

Lyst, Tingbog: Akt: Skab J nr. 356.

Aemrkning af 22/3 1966 gentages.

Hoyer


/ lhb

BT


Udekriptionens rigtighed bekræftes.

Prædningssynet for Randers amt,

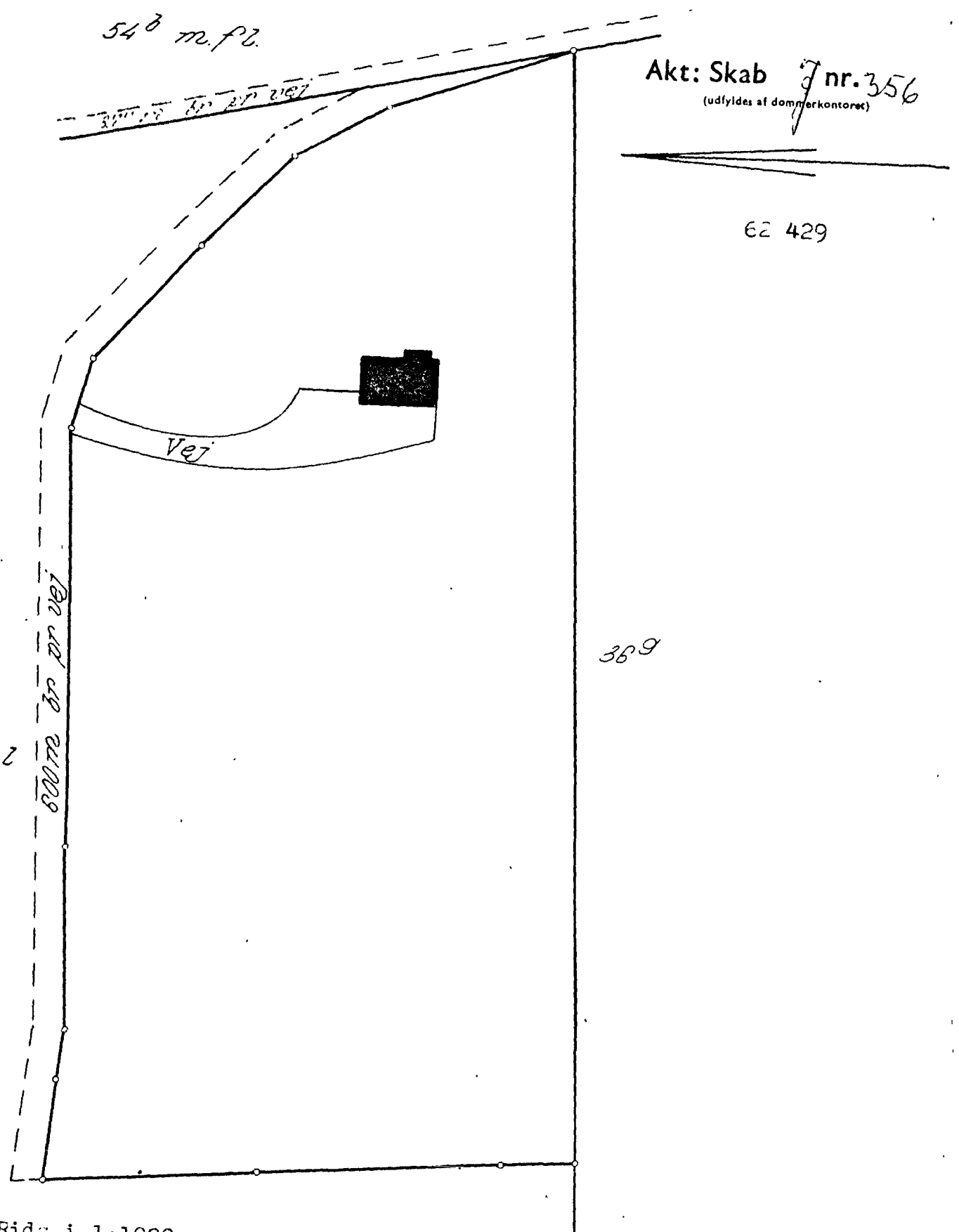
Civildomsretskontoret i Randers, den 5. december 1966.



Poulk-Christiansen



Justisministeriets genpartskontoret / kort.
Ramtøns Hede m. Brum Sogn, Djurs Nørre Her. 3, Rand. 19. Amt.
Grenaa d. 1.3.1966. Navn: J. Ståmshøj
mtr. nr. 361
attestet herved.
Ingg. plar
flej



Akt: Skab 7 nr. 356
(udfyldes af dommerkontoret)

Rid. i 1:1000
Areal af matr.nr. 36¹ Ramtøns Hede m.m., Brum Sogn,
Djurs Nørre Herred, Randers Amt.
Udfærdiget i anledning af tinglysning af deklaration om bebyggelse.
Grenaa i marts 1966.
J. Ståmshøj
Landinspektør.