

Afgørelser – Reg. nr.: 03557.00

Fredningen vedrører: Tejn Udsigt

Domme

Taksationskommissionen

Naturklagenævnet

Overfredningsnævnet

Fredningsnævnet

Kendelser

Deklarationer

04-12-1964

DEKLARATIONER>

INDHOLDSFORTEGNELSE

- ~~Deklaration af~~ ~~Overenskomst~~ af 4/12 1964 ^{privat} ~~indvundet~~, lyst
7/12 1964, om vilkår for ombygning,
udsigt mod hav fra landevej
(strandbesk. - og vejbyggetlinie)

401 ALLINGE-GUDHJEM

1812 IV NU

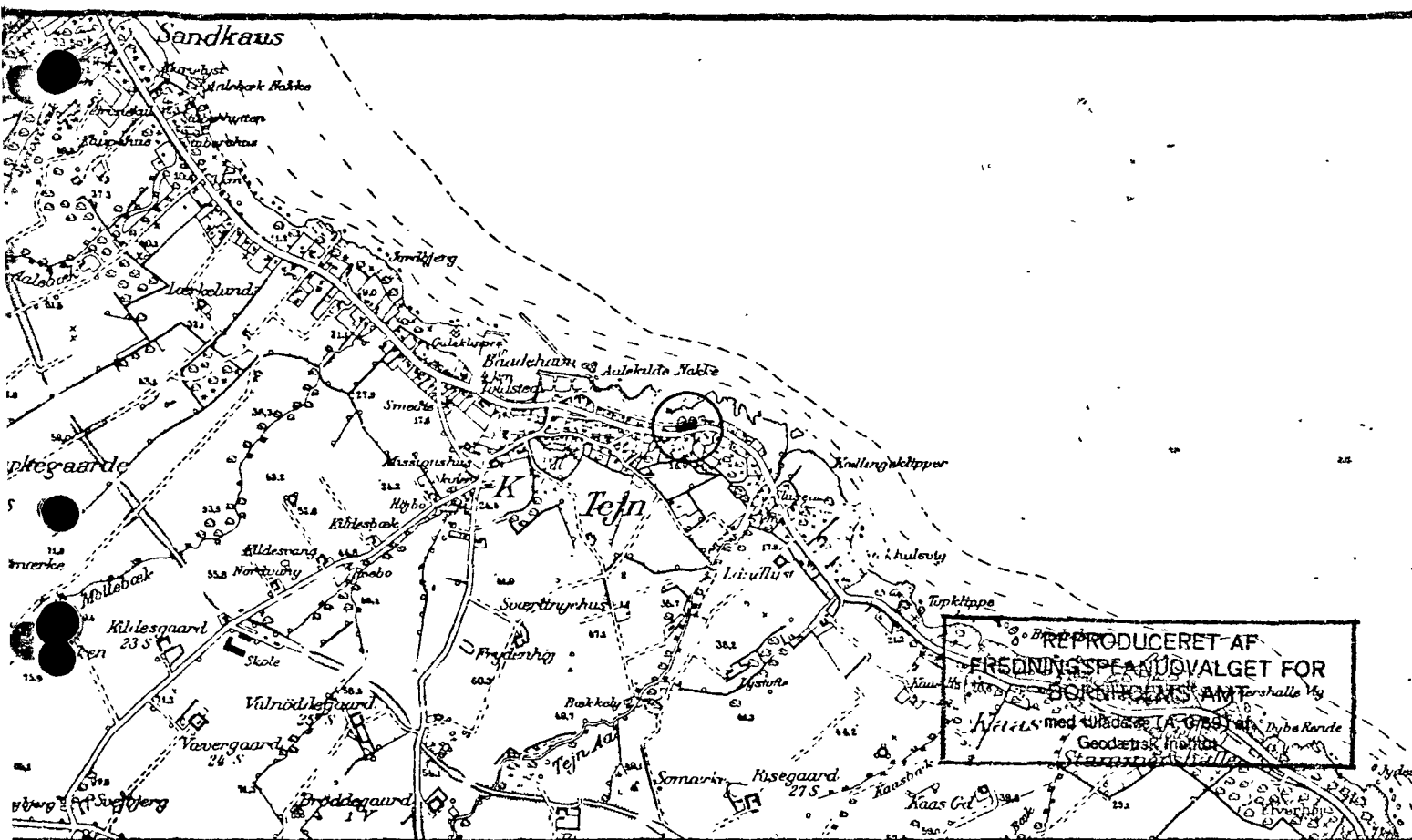
et ha
SHMATRIKELFORTEGNELSE

(ajour pr. 7/12 1964)

Fredningen omfatter (helt eller delvis) følgende
matrikelnumre:30^o, 30^a af Tejn Fiskerleje, Olsker

Gældende matrikulært kortbilag: OKT 1963

Se også REG. NR.:



KORTBLAD NR. 5034

1:20000

MATR. NR.: 30^o og 30^{af}

SOGN: Tejn fiskerleje, Olsker

AREAL: 0,1 ha.

EJER: Privat.

FREDET: Deklaration, 1. 7.12.1964.

FORMÅL: Udsigtsfredning.

INDHOLD: Ombygning af de eksisterende bygninger skal ske således, at udsynet fra landevejen mod havet ikke hindres.

PÅTALERET: Fredningsnævnet for Bornholms amtsrådsreds.

REG. NR.: 140 - 03 - 9

REG. NR. 3557

C - Sle
170-03-9

Genpart.

Stempel: 2,00 kr.

DEKLARATION

Underskrevne kunstmaler Svend Nielsen, Storegade 5, Allinge,
der er ejer af ejendommen
matr.nr. 30-0 Tejn fiskerleje, Olsker sogn af hartkorn o alb.

- - 30-af - - - - - 0 - -

bestemmer herved, at ved ombygning af de på nævnte ejendom værende
bygninger skal ombygningen udformes således, at udsynet fra den syd
for ejendommen værende landevej nr. 29 mod havet ikke hindres.

Denne bestemmelse vil være at tinglyse servitutstiftende på e-
jendommen matr.nr. 30-0 og 30-af Tejn fiskerleje, Olsker sogn, idet der
med hensyn til pantehæftelser, servitutter og andre byrder henvises
til ejendommens blad i tingbogen, og idet Fredningsnævnet for Bornholms
Amtsrådskreds skal være påtaleberettiget.

Allinge, den 4. december 1964.

Svend Nielsen.

§ 12 kr. 10,- Indført i dagbogen for retten

§ 14¹ 4,- i Rønne den 07.12.64

§ 14² 3,- Lyst servitutstiftende

16 NOV 1967

E.a.j. nr. 5403-23-5-1967

Rest kr. 17,-

Tingbog: Bd. III

Akt: Skab O nr. 86.

F. A s m u n d.


-oOo-

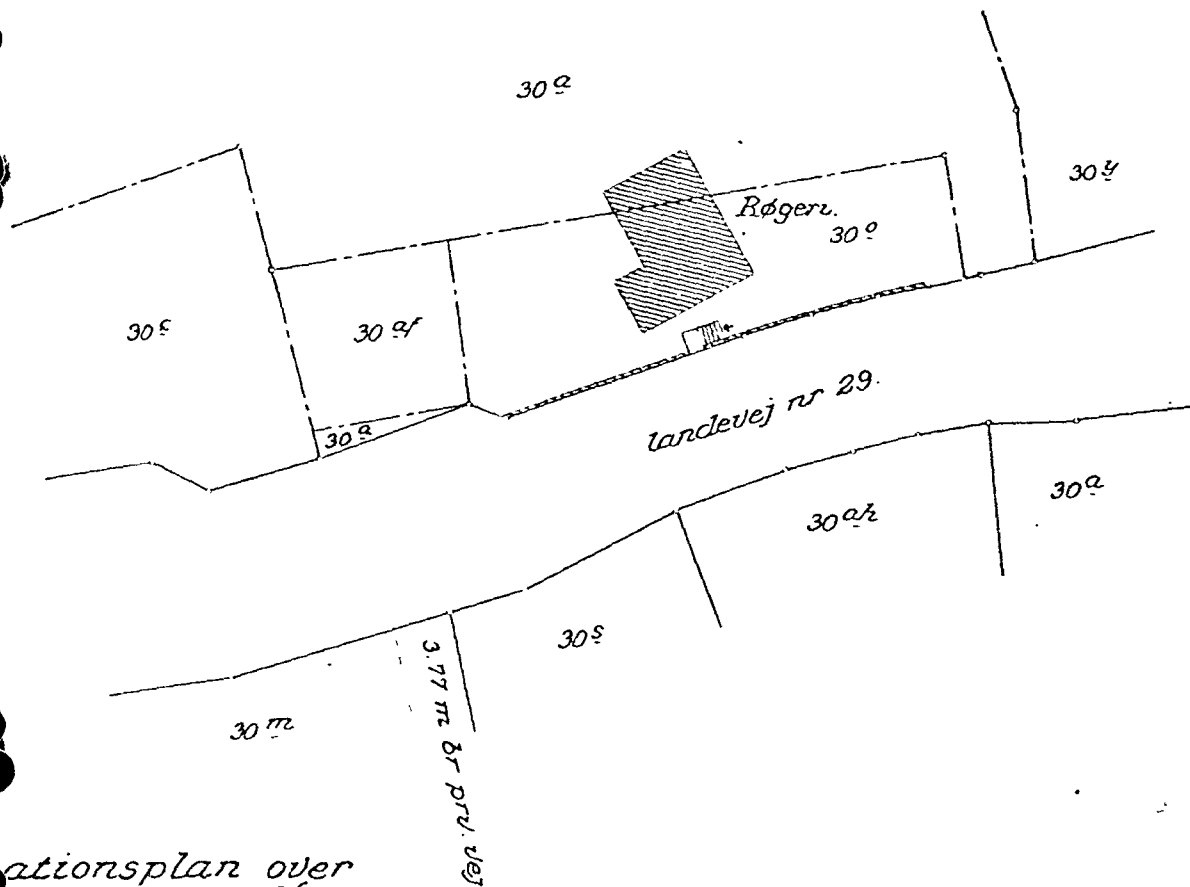
-oOo-

-oOo-

Genpartens rigtighed bekræftes.

Dommeren i Rønne, den 14/11 1967


F. Asmund.



Stationsplan over
 nr. nr. 30^o og 30^{af},
 i fiskerleje,
 i Rønne sogn.

Tærdiget i okt 1963

August Olesen
 Landinspektør.

LANDINSPEKTØR
 AUGUST OLESEN
 ST. TORVEGADE 12 - TLF. RØNNE 1878

J. nr. 1956-47-111