

**Afgørelser – Reg. nr.: 03547.00**

**Fredningen vedrører: Lyø Krog**

**Domme**

**Taksationskommissionen**

**Naturklagenævnet**

**Overfredningsnævnet                      06-07-1965**

**Fredningsnævnet                              26-11-1964**

**Kendelser**

**Deklarationer**

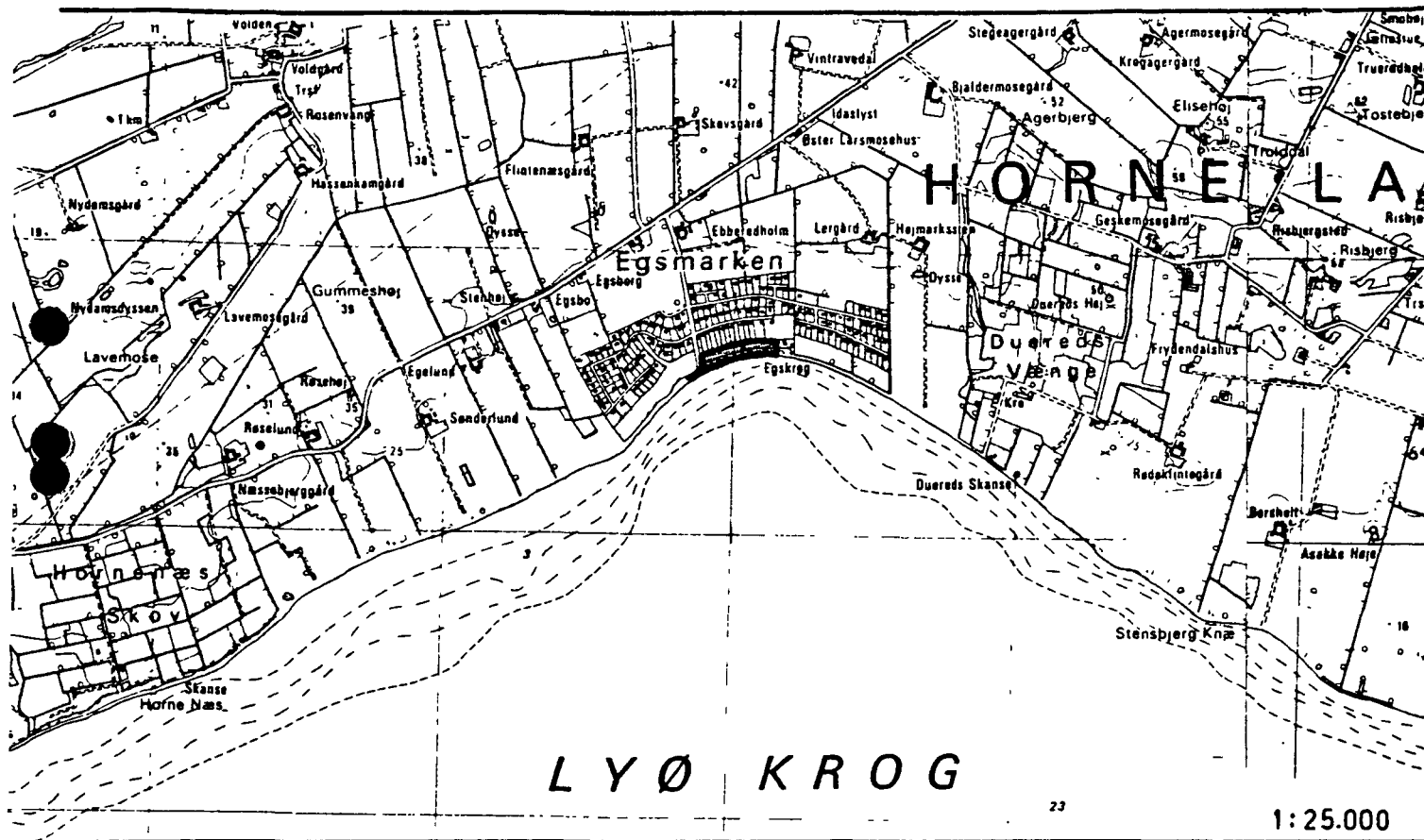
OVERFREDNINGSNÆVNET >

Lokalitet: Offentlig strandareal ved Egskrog

Kommune: Fåborg

Sogn : Horne

Reg. nr.: 431-06-08



Ejer : Offentlig

Areal : 1.4760 ha

Fredet : FN 26/11-1964  
OFN 6/7 -1965

Formål : Sikring af areal for offentligheden.

Indhold : Ret for almenheden til ophold og badning fra arealet. Teltslagning og opstilling af campingvogne forbudt.

6/7-1965

U D S K R I F T

a f

OVERFREDNINGSNÆVNETS KENDELSESPROTOKOL.

År 1965, den 6. juli , afsagde Overfredningsnævnet følgende

## k e n d e l s e

i sagen nr. 1779/64 vedrørende fredning af matr. nr. 5g af Horne by og sogn.

I den af fredningsnævnet for Svendborg amtsrådsreds den 26. november 1964 afsagte kendelse hedder det:

"Den 15. oktober 1962 blev der mellem Horne sogneråd og fredningsnævnet for Svendborg amtsrådsreds indgået sålydende overenskomst:

"Efter at naturfredningsnævnet for Svendborg amt har rejst spørgsmål om sikring af en del af stranden ved "Egskrog" i Horne kommune som offentlig badestrand, har direktør Karl Randrup, "Ebberedholm", Horne Fyn, ved skøde lyst 6. september 1962 i overensstemmelse med de under sagen førte forhandlinger vederlagsfrit til Horne kommune overdraget en endnu ikke udstykket parcel af matr. nr. 5a Horne by og sogn af areal 1.4670 ha, der er indtegnet på vedhæftede rids og afgrænses således: mod vest af en linie trukket fra vestskellet af matr.nr. 5g til stranden samt af den offentlige vej, mod nord af sydskellet for matr. nr. 5g og for de øst for den

offentlige vej projekterede 19 parceller af matr.nr. 5a, mod syd af vandet samt af nordskellet for matr.nr. 5k, mod øst af en linie trukket 5 meter fra skellet mod matr.nr. 5f.

Med hensyn til dette areal oprettes herved følgende overenskomst mellem Horne kommune og naturfredningsnævnet:

1. Der tillægges almenheden ret til ophold på og badning fra den nævnte parcel.
2. Kommunen udlægger en vej over arealet fra den nuværende offentlige vej til matr.nr. 44b's vestlige skel, således at vejen føres nord om matr.nr. 5f og 5h, og således at den langs disse ejendomme udlægges i en bredde af 6 m.
3. Kommunen indretter fornødne parkeringspladser, eventuelt i form af skråparkering langs den i punkt 2. omhandlede vej. Parkering uden for de dertil indrettede arealer er forbudt.
4. På arealet opsættes af nævnet efter forhandling med sognerådet skilte med ordensforskrifter, hvorved følgende påbydes: Unødig støj skal undgås. Teltslagning og opstilling af campingvogne er forbudt. Henkastning af papir og andet affald forbydes.
5. Spildevand må ikke ledes over arealet til stranden. Fredningen skal iøvrigt ikke være til hinder for, at kommunens beboere henter materialer ved stranden i overensstemmelse med de til enhver tid gældende kystfredningsbestemmelser, ligesom fredningen ikke skal være til hinder for, at de på strandarealet eksisterende stejlepladser anvendes som hidtil.
6. Under forudsætning af, at ministeriet for kulturelle anliggender meddeler den hertil fornødne dispensation, forpligter kommunen sig til at lade opføre og vedligeholde en toiletbygning med to

dame-W.C.er, 1 herre-W.C. og 1 pissoir med 1 håndvask i hver afdeling, eventuelt således at der i forbindelse hermed indrettes et kiosksalg. Toiletbygningen opføres såvidt muligt inden den 1. juni 1963.

7. På arealet opsættes fornødne affaldskurve af kommunen, der iøvrigt renholder det pågældende areal tilligemed den del af strandarealet på matr.nr. 44h, der ligeledes udlægges som offentlig badestrand.
8. Kommunen påtager sig at plante og vedligeholde en passende spredt beplantning af arealet, dog således at beplantningen ingensinde hæmmer udsigten fra sommerhusene på de nord for arealet beliggende 19 parceller.
9. Forsåvidt der af fredningsnævnet udredes et beløb af 7.000,00 kr. som tilskud til indretning af toiletbygning, kræves der ikke af kommunen yderligere erstatning for fredningen.
10. Kommunen forpligter sig til gennem forsikring eller på anden måde at sikre toiletbygningen genopført, såfremt denne ved brand eller lignende skulle gå til grunde.
11. Såfremt nævnets kendelse i fredningssagen stadfæstes af Overfredningsnævnet, udbetales erstatningen, når toiletbygningen er opført og godkendt af sundhedsmyndighederne og nævnet."

Den i overenskomsten nævnte parcel er ved landbrugsministeriets skrivelse af 12. marts 1963 udstykket som matr.nr. 5q Horne by og sogn af areal 1.4670 ha.

Ministeriet for kulturelle anliggender har i skrivelse af 9. oktober 1964 meddelt tilladelse til, at den i overenskomstens § 6 omhandlede toiletbygning opføres mellem kysten og den af strandfredningskommissionen fastlagte byggelinie.

Da det skønnes af væsentlig betydning for almenheden, at der sikres denne ret til ophold på og badning fra ejendommen matr.nr. 5q af Horne by og sogn, vil denne være at frede på de i foranstående fredningsoverenskomst anførte vilkår.

Påtaleret har fredningsnævnet for Svendborg amtsrådsreds."

Konklusionen er sålydende:

"Ejendommen matr.nr. 5q af Horne by og sogn, tilhørende Horne kommune, fredes som foran bestemt.

Påtaleret har fredningsnævnet for Svendborg amtsrådsreds.

I erstatning tillægges der Horne kommune 7.000 kr., der forrentes med 6 % fra det tidspunkt, da den foran omhandlede toiletbygning er opført.

Af erstatningen udredes trefjerdedele af statskassen. Den sidste fjerdedel udredes af Svendborg amtsfond og de i amtsrådsredsen beliggende købstadkommuner efter folketal i henhold til den senest offentliggjorte folketælling."

Kendelsen er forelagt Overfredningsnævnet i medfør af naturfredningslovens § 19, stk. 3.

Overfredningsnævnet har den 6. maj 1965 besigtiget det fredede areal og har herved forhandlet med repræsentanter for Horne sogneråd, fredningsplanudvalget for Fyn og fredningsnævnet og har herefter besluttet at stadfæste kendelsen, således at erstatningen forrentes fra datoen for fredningsnævnets kendelse, den 26. november 1964.

Et kort, nr. SV 118, visende grænserne for det fredede område.

der udgør ca. 1,5 ha, er vedhæftet nærværende kendelse.

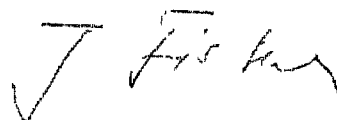
T h i b e s t e m m e s :

Den af fredningsnævnet for Svendborg amtsrådskreds den 26. november 1964 afsagte kendelse vedr. matr.nr. 5g af Horne by og sogn stadfæstes med den foran anførte ændring.

Den fastsatte erstatning på 7.000 kr. forrentes med 6 % p.a. fra den 26. november 1964 til betaling sker.

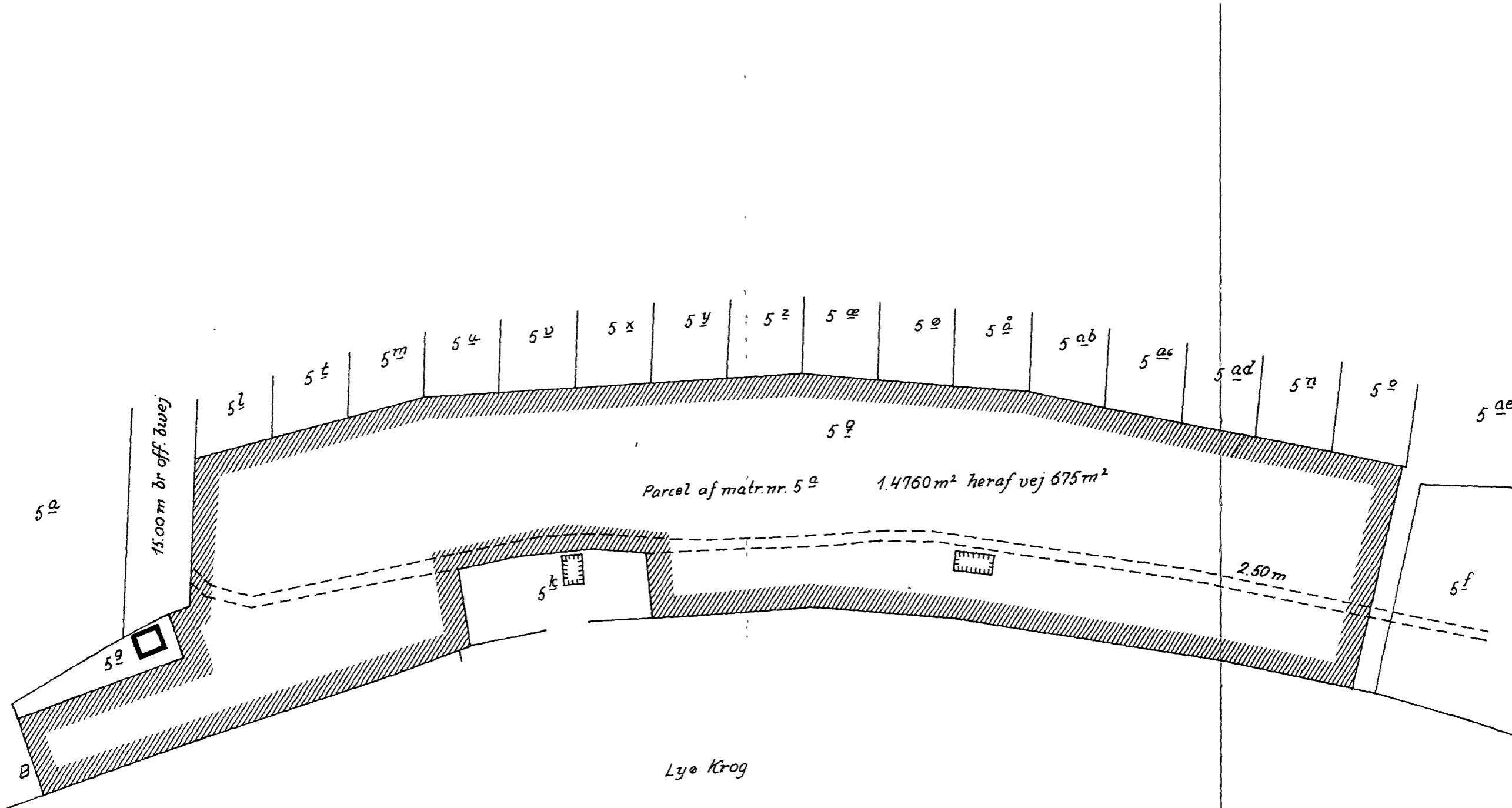
Erstatningsbeløbet udredes med 3/4 af statskassen og 1/4 af Svendborg amtsfond og de i amtsrådskredsen beliggende købstadkommuner efter folketal i henhold til den senest offentliggjorte folketælling.


Udskriftens rigtighed bekræftes.



J. Fisker





 Fredningsgrænse

Naturfredningskonsulentens kontor København d. 8-6-1965
By: Horne
Sogn: -"-
Plan nr. Sv. 118

1:1000



FREDNINGSNÆVNET >

## U D S K R I F T

af

KENDELSESPROTOKOLLEN for FREDNINGSNÆVNET FOR SVENDBORG  
AMTSRÅDSKREDS.

-----ooOoo-----

År 1964 den 26. november afsagde fredningsnævnet for  
Svendborg amtsrådskreds sålydende

## K E N D E L S E

i

fredningssag nr. 94/1960

Fredning af matr.nr. 5 q af  
Horne by og sogn.

Den 15. oktober 1962 blev der mellem Horne sogneråd og  
fredningsnævnet for Svendborg amtsrådskreds indgået sålydende over-  
enskomst:

" Efter at naturfredningsnævnet for Svendborg amt har rejst  
spørgsmål om sikring af en del af stranden ved "Egskrog" i Horne  
kommune som offentlig badestrand, har direktør Karl Randrup, "Ebbe-  
redholm", Horne Fyn, ved skøde lyst 6. september 1962 i overensstem-  
melse med de under sagen førte forhandlinger vederlagsfrit til  
Horne kommune overdraget en endnu ikke udstykket parcel af matr.nr.  
5 a Horne by og sogn af areal 1.4670 ha., der er indtegnet på ved-  
hæftede rids og afgrænses således: mod vest af en linie trukket  
fra vestskellet af matr.nr. 5 g til stranden samt af den offentlige  
vej, mod nord af sydskellet for matr.nr. 5 g og for de øst for den  
offentlige vej projekterede 19 parceller af matr.nr. 5 a, mod syd  
af vandet samt af nordskellet for matr.nr. 5 k, mod øst af en linie

Med hensyn til dette areal oprettes herved følgende overenskomst mellem Horne kommune og naturfredningsnævnet:

1. Der tillægges almenheden ret til ophold på og badning fra den nævnte parcel.
2. Kommunen udlægger en vej over arealet fra den nuværende offentlige vej til matr.nr. 44 b' s vestlige skel, således at vejen føres nord om matr.nr. 5 f og 5 h, og således at den langs disse ejendomme udlægges i en bredde af 6 m.
3. Kommunen indretter fornødne parkeringspladser, eventuelt i form af skråparkering langs den i punkt 2. omhandlede vej. Parkering uden for de dertil indrettede arealer er forbudt.
4. På arealet opsættes af nævnet efter forhandling med sognerådet skilte med ordensforskrifter, hvorved følgende påbydes: Unødig støj skal undgås. Teltslagning og opstilling af campingvogne er forbudt. Henkastning af papir og andet affald forbydes.
5. Spildevand må ikke ledes over arealet til stranden. Fredningen skal iøvrigt ikke være til hinder for, at kommunens beboere henter materialer ved stranden i overensstemmelse med de til enhver tid gældende kystfredningsbestemmelser, ligesom fredningen ikke skal være til hinder for, at de på strandarealet eksisterende stejlepladser anvendes som hidtil.
6. Under forudsætning af, at ministeriet for kulturelle anliggender meddeler den hertil fornødne dispensation, forpligter kommunen sig til at lade opføre og vedligeholde en toiletbygning med to dame-W.C.er, 1 herre-W.C. og 1 pissoir med 1 håndvask i hver afdeling, eventuelt således at der i forbindelse hermed indrettes et kiosksalg. Toiletbygningen opføres såvidt muligt inden den 1. juni 1963.
7. På arealet opsættes fornødne affaldskurve af kommunen, der iøvrigt renholder det pågældende areal tilligemed den del af strand-

arealet på matr.nr. 44 b, der ligeledes udlægges som offentlig badestrand.

8. Kommunen påtager sig at plante og vedligeholde en passende spredt beplantning af arealet, dog således at beplantningen ingensinde hæmmer udsigten fra sommerhusene på de nord for arealet beliggende 19 parceller.
9. Forsåvidt der af fredningsnævnet udredes et beløb af 7.000,00 kr. som tilskud til indretning af toiletbygning, kræves der ikke af kommunen yderligere erstatning for fredningen.
10. Kommunen forpligter sig til gennem forsikring eller på anden måde at sikre toiletbygningen genopført, såfremt denne ved brand eller lignende skulle gå til grunde.
11. Såfremt nævnets kendelse i fredningssagen stadfæstes af Overfredningsnævnet, udbetales erstatningen, når toiletbygningen er opført og godkendt af sundhedsmyndighederne og nævnet."

Den i overenskomsten nævnte parcel er ved landbrugsministeriets skrivelse af 12. marts 1963 udstykket som matr.nr. 5 q Horne by og sogn af areal 1.4670 ha.

Ministeriet for kulturelle anliggender har i skrivelse af 9. oktober 1964 meddelt tilladelse til, at den i overenskomstens § 6 omhandlede toiletbygning opføres mellem kysten og den af strandfredningskommissionen fastlagte byggelinie.

Da det skønnes af væsentlig betydning for almenheden, at der sikres denne ret til ophold på og badning fra ejendommen matr.nr. 5 q af Horne by og sogn, vil denne være at frede på de i foranstående fredningsoverenskomst anførte vilkår.

Påtaleret har fredningsnævnet for Svendborg amtsrådskreds.

T h i b e s t e m m e s :

Ejendommen matr.nr. 5 q af Horne by og sogn, tilhørende Horne kommune, fredes som foran bestemt.

Påtaleret har fredningsnævnet for Svendborg amtsråds-kreds.

I erstatning tillægges der Horne kommune 7.000 kr., der forrentes med 6 % fra det tidspunkt, da den foran omhandlede toiletbygning er opført.

Af erstatningen udredes trefjerdedele af statskassen. Den sidste fjerdedel udredes af Svendborg amtsfond og de i amtsråds-kredsen beliggende købstadkommuner efter folketal i henhold til den senest offentliggjorte folketælling.

Herluf Rasmussen

E.Rendal


Peter Krogh

formand.

-----ooOoo-----

Udskriftens rigtighed bekræftes:

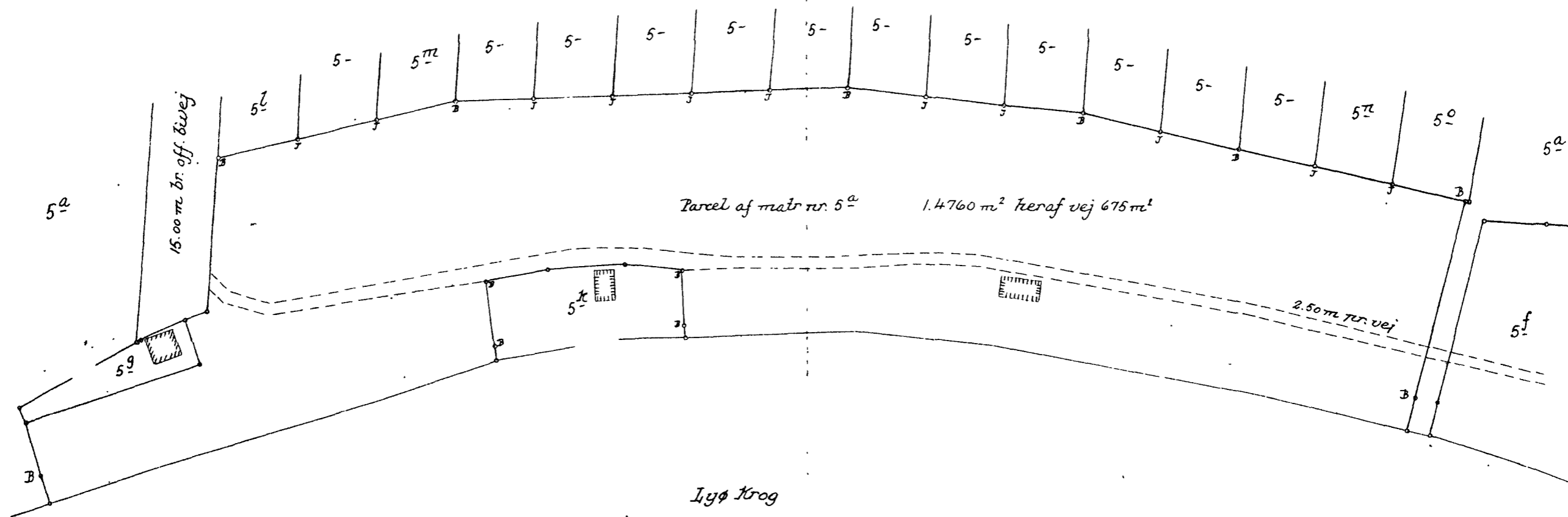
Fredningsnævnet for Svendborg amtsråds-kreds, den 30.  
november 1964.



E.Rendal

formand.

Nord.



Del  
af  
matr. nr. 5<sup>a</sup>  
Horne By  
Horne Sogn  
Salling Herred  
Svendborg Amt

Den på nærværende kort viste 1.4760 m<sup>2</sup> store parcel  
af matr. nr. 5<sup>a</sup> fredes og udlægges som offentlig  
badeskand.

Vdfærdiget i året 1962  
Jørgen Indemsen  
Landinspektør

1:1000

19/11/62