

**Afgørelser – Reg. nr.: 03275.00**

**Fredningen vedrører: Dyrehaven Skel**

**Domme**

**Taksationskommissionen**

**Naturklagenævnet**

**Overfredningsnævnet**

**Fredningsnævnet**

**Kendelser**

**Deklarationer**

**10-03-1964, 20-02-1971**

DEKLARATIONER>

IKKE FREDNING  
INDHOLDSFORTEGNELSE

\*) Deklarationer  
 (private)

- ~~Overenskomster~~ \*) om bygningsaf-  
 stand m.v. til Jægersborg Dyre-  
 have

- af 10/3 1964, Lyst 11/3 1964

- - 20/2 1971, - 23/2 1971

173 LYNGBY-TÅRIBÆK

1513 I NØ

MATRIKELFORTEGNELSE

(ajour pr. 23/2 1971)

Fredningen omfatter (helt eller delvis) følgende  
 matrikelnumre:

15 ax, 15 bm Kgs. Lyngby By, Lundtofte

Gældende matrikulært kortbilag: 1

Se også REG. NR.:

3275


REG. NR. 3275

10/3-64 23-106 53.531

Langs Hegnet 44

3150

11. MARS 1964 Ejendomsregisteret



Am: Kurt Nielsen, Ordrupvej 21 A, Chb. B 119

D e k l a r a t i o n .

Underskrevne' ejer af matr. nr. 15 bm af Kongens Lyngby by, Lundtofte sogn, erklærer herved på egne og efterfølgende ejeres vegne, at der ikke på ejendommen må opføres bygninger af nogen art, herunder udhuse, nærmere Dyrehavens skel end 15,00 m, og at der ej heller indenfor samme afstand fra Dyrehavens skel må indrettes affaldsgruber og anbringes affaldsbunker, ligesom der ikke uden skovvæsenets tilladelse må foretages opkapning eller fældning af Dyrehavens træer, buske, hegn m.v. Jeg er vidende om, at Dyrehavens skel er beliggende 1,26 m fra Dyrehavens hegn.

Nærværende deklaration kan tinglyses som servitutstiftende på min ovennævnte ejendom og vil ikke kunne udslættes uden tilladelse fra de respektive ejere, fra fredningsnævnet for Københavns amtsrådskreds, fra Jægersborg skovdistrikt samt fra Lyngby-Taarbæk kommunalbestyrelse, der hver især har påtaleret med foranstående bestemmelser.

Med hensyn til de ejendommen påhvilende servitutter henvises til ejendommens blad i tingbogen.

.....Chab....., den.....10. 3. 64.....  
.....Kurt Nielsen.....

Mod tinglysning af nærværende deklaration haves intet herfra at erindre.

LYNGBY-TAARBÆK KOMMUNALBESTYRELSE, den 5. marts 1964.

E. b.

V. A. Egmose.  
bygningsinspektør.

Indført i dagbogen for retskreds nr. 4  
Lyngby Civilret  
den 11 MAR. 1964

Lyst


12 10  
3

135-2-1-69

DEKLARATIONER>

MS  
Wasscher  
Cunegunde  
153301

stampselpapirforhandlingen



*[Handwritten signature]*

Stat AG Nr 66

13.5.71 V

D e k l a r a t i o n .

Underskrevne ejer af ejendommen matr. nr. 15 ax Kongens Lyngby, der agtes udstykket i to parceller, som vist på vedhæftede rids, erklærer herved på egne og efterfølgende ejeres vegne, at adgangsarealet til parcel 2 ikke bebygges, at der på parcellerne kun må forefindes et beboelseshus for en familie foruden et højst 35 m<sup>2</sup> stort udhus eller garage, at bebyggelsen holdes i en afstand af mindst 14,00 m fra Dyrehavehegnet, svarende til en afstand af ca. 12,50 m fra grundens matrikulære skel, at der ikke opføres skure, ikke oprettes oplag, affaldsbunker eller lignende nærmere skovskellet end forannævnte afstand, at der ikke uden skovvæsenets tilladelse foretages fældning eller opkapning af træer eller buske i skovbrynet, samt at skovvæsenet når som helst kan forlange den vestlige side af den skovvæsnet tilhørende grænsejordvold retableret.

Nærværende deklaration kan tinglyses som servitutstiftende på min ovennævnte ejendom og vil ikke kunne udslettes uden tilladelse fra Fredningsnævnet for Københavns amtsrådskreds, Lyngby-Taarbæk kommunalbestyrelse og skovvæsenet, der alle har påtaltret med hensyn til deklarationens bestemmelser.

Med hensyn til de grunden påhvilende servitutter henvises til ejendommens blad i tingbogen.

Lyngby....., den 20. Febr. 1971.....

E. W. Hilda Wasscher.....

21/16 1971

fredningsnævnet

/V e n d .

Hy/IS

Bygningsmyndigheden meddeler herved tilladelse til, at foranstående deklARATION tinglyses.

• LYNGBY-TAARBÆK KOMMUNALBESTYRELSE, den 10. februar 1970.

E. B.



O. Hyllested  
bygningsinspektør.

Indført i dagbogen for retskreds nr. 4  
Lyngby Civilret


den 23 FEB. 1971

Stempel:

*LS* Kr.

LYST

*Spør. Ejendommen er bebygget med  
bygger og grundaflever*

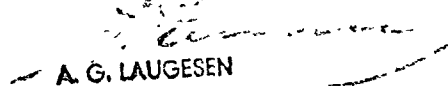


A. G. LAUGESEN

*13/5  
A. G. LAUGESEN*

✓ Foranstående retsanmærkning gentages <sup>omfatter</sup> *bygger og*  
*10 jernst. 22000 kr., 67.*

*13/5 - 1971*



A. G. LAUGESEN

*ok 10. marts*

*13/5*

L.-T. K. Tekn. Forv

Modt.- 17. JUN. 1971