

**Afgørelser – Reg. nr.: 03177.02**

**Fredningen vedrører: Bredballe Vej**

**Domme**

**Taksationskommissionen**

**Naturklagenævnet**

**Overfredningsnævnet**

**Fredningsnævnet**

**Kendelser**

**Deklarationer**

**11-05-1971**

DEKLARATIONER>

IKKE FREDNING  
INDHOLDSFORTEGNELSE

- ~~Overenskomst~~ Deklaration af 21 11/5 1971 [hævet privat -  
260/70] - vilkår for bebyggelse  
ved hovedvej. Lyst 6/10 1971  
Vejbyggeledningsp.

631 VEJLE

1213 I NV

MATRIKELFORTEGNELSE

(ajour pr. 6/10 1971)

~~Fredningen~~ omfatter (helt eller delvis) følgende  
matrikelnumre:

13<sup>20</sup> Bredballe By, Bredballe

Gældende matrikulært kortbilag: SEP 1970

Se også REG. NR.:

JENS BO  
LANDINSPEKTOR


BOGEVANG 1.  
7100 VEJLE

REG. NR. 3177.11/5-71

J. nr. 456/70

\*  
KONTORTID 8-16. LØRDAG 8-12  
TELEF. (05) 823266 - GIRO 715 63

Matr. nr. 13<sup>au</sup>  
Bredballe by,  
Hornstrup sogn.



08.03.0 3.10.1971

Anmelder:  
Landinspektør  
Jens Bo, Vejle.

D e k l a r a t i o n. 09875-6. OKT. 1971

I forbindelse med fredningsnævnets behandling af byggesag for A/S Th. Lissau på ejendommen matr. nr. 13<sup>au</sup> Bredballe by, Hornstrup sogn, har nævnet stillet følgende betingelser for godkendelse af det af arkitekterne Benny Christensen og Kai Vedel udarbejdede projekt, dateret den 9.-1.-1970:

Bygherren A/S Lissau skal ved en af fredningsnævnet godkendt havearkitekt lade udarbejde en anlægsplan med beplantningsplan for arealet vest for de projekterede bygninger, ud til skellet mod A/S Wittrups tilgrænsende ejendom matr. nr. 2<sub>d</sub> smst. og i hele parcellens længde, indtil det søndre skel. Endvidere skal bygherren lade udarbejde anlægsplan med beplantningsplan for arealet imellem en linie i flugt med bygningens nordfacade og skellet mod hovedvej A 10. Eventuelt fremtidigt byggeri skal holdes syd for ovennævnte linie, i flugt med nordfacaden.

På det areal der ifølge foranstående skal beplantes må ikke opstilles reklameskilte, og eventuel firmabetegnelse på bygningens vest og nordside skal godkendes af nævnet. Der vil ikke for tiden blive tilladt selvløsende bogstaver eller belysning af eventuelt firmanavn.

Underskrevne ejer af matr. nr. 13<sup>au</sup> Bredballe by, Hornstrup sogn, erklærer herved for mig og fremtidige ejere af ejendommen, at jeg er indforstået med at overholde ovenstående betingelser.

Nærværende deklaration kan tinglyses med prioritet forud for al pantegæld, og med respekt af byrder og servitutter.

Påtaleretten tilkommer fredningsnævnet for Vejle fredningskreds.

Vejle, den .....

For Th. Lissau A/S

Som ejer af matr. nr. 13<sup>au</sup>: .....



FVALE 266/70

518 1971  
H 348 *Herrnshøj*

Kort forevist.

Foreløbig indført i tingbogen med frist til 1. nov. 1971 til indh. af byggemyndighedens samtykke.

*På byd. kræfter gælder.*



Foranstående deklaration godkendes hermed af bygningsmyndigheden i medfør af byggelovens § 4, stk. 2.

\*  
VEJLE BYRÅD  
\*



, den 30. september 1971.  
P. b. v.

*Chr. Christiansen*  
Chr. Christiansen.

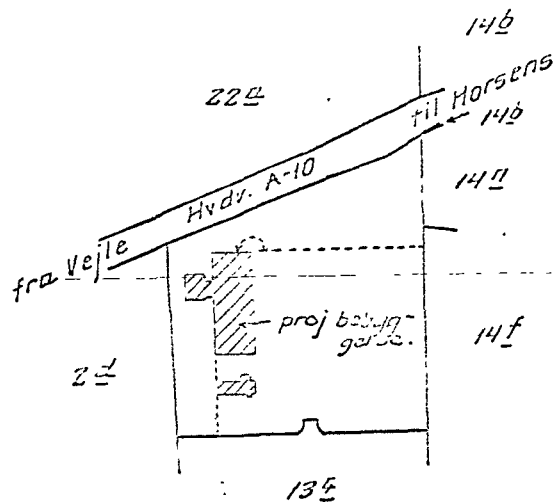
6/10 1971

H 348

*Armi. konsulens*



Jens Bo  
Landinspektør  
Vejle  
j. nr. 456/70



Rids i 1:4000 over  
Matr. nr. 13<sup>aa</sup>

### Bredballe by

Hornstrup sogn, Nørvang herred, Vejle amt.

Udfærdiget til brug ved tinglysning af deklaration om pligt til udfærdigelse af anlægs- og beplantningsplan vedrørende det herpå med grøn farve angivne areal.

Vejle, den 12. sept. 1970

*Jens Bo*  
Landinspektør

Denne kortgenpart er næjlig genpart af det originale kort vedrørende ejendommen(e)  
matr. nr. 13<sup>aa</sup> Bredballe  
afrestores herved. Vejle d. 12. sept. 1970  
Jens Bo landinspektør  
Hornstrup sogn, Nør-  
vang herred, Vejle amt.